

RAPORT LA STUDIU DE EVALUARE A IMPACTULUI
pentru obiectivul
" Varianta de ocolire a orasului Dorohoi"

Cuprins

1	INFORMATII GENERALE-----	5
1.1	Denumirea obiectivului de investitii -----	5
1.2	Proiectantul lucrarilor -----	5
1.3	Beneficiarul lucrarilor -----	5
1.4	Autorul raportului -----	5
2	Descrierea proiectului -----	5
2.1	Prezentarea generala a proiectului-----	5
2.2	Amplasarea proiectului-----	5
2.3	Descrierea principalelor caracteristici fizice ale proiectului-----	6
2.3.1	Situatia existenta	6
2.3.1.1	Zona de sud a orasului Dorohoi	6
2.3.1.2	Zona de est a orasului Dorohoi	7
2.3.1.3	Reabilitare DN 29B km 28+020 - km 30+525	7
2.3.1.4	Sistemul rutier existent.....	7
2.3.1.5	Scurgerea apelor pe DN 29B km 28+020 – km 30+525	8
2.3.1.6	Accese la proprietati pe DN 29B km 28+020-km 30+525	8
2.3.1.7	Siguranta circulatiei pe DN 29B km 28+020-km 30+525	8
2.3.1.8	Zone rezidentiale	8
2.3.1.9	Intersectii cu calea ferata	8
2.3.2	Lucrari propuse.....	8
2.3.2.1	Caracteristicile investitiei	8
2.3.2.2	Traseul in plan	10
2.3.2.3	Profil longitudinal.....	10
2.3.2.4	Profil transversal	10
2.3.2.5	Structura rutiera	10
2.3.2.5.1	Reabilitare DN 29B	10
2.3.2.5.2	Centura Sud si Centura Est	11
2.3.2.6	Lucrari de colectare si evacuare a apelor pluviale	11
2.3.2.6.1	Amenajare santuri si rigole	11
2.3.2.6.2	Amenajare rețea de evacuare a apelor pluviale.....	16
2.3.2.7	Amenajarea acceselor la proprietati / Trotuare.....	17
2.3.2.7.1	Trotuare	17
2.3.2.7.2	Podete accese la proprietati	18
2.3.2.7.3	Amenajarea statiilor de autobuz, parcarilor.....	18
2.3.2.8	Reintegrarea retelei de drumuri locale.....	19
2.3.2.9	Amenajarea intersectiilor cu alte drumuri existente / Noduri Rutiere.....	19
2.3.2.10	Podete drumuri laterale	21
2.3.2.11	Siguranta circulatiei.....	21
2.3.2.12	Amenajarea intersectiilor cu calea ferata.....	24
2.3.2.13	Lucrari de poduri / pasaje / viaducte.....	25
2.3.2.14	Centura Sud.....	25
2.3.2.14.1	Pod km 1+352 peste paraul Paraul Intors.....	25
2.3.2.14.2	Pod km 2+724 peste paraul Paraul Dintevici	26
2.3.2.14.3	Podet peste cursul de apa Morisca (Valea Seaca) la km 0+385	26
2.3.2.15	Centura Est.....	26
2.3.2.15.1	Pasaje CF: Km 3+821, Km 5+245	26
2.3.2.15.2	Infrastructurile	27

RAPORT LA STUDIU DE EVALUARE A IMPACTULUI
 pentru obiectivul
 " Varianta de ocolire a orasului Dorohoi"

2.3.2.15.3	Portal Km 1+400	27
2.3.2.16	Lucrari de Consolidare	27
2.3.2.17	Lucrari de Hidrotehnice	29
2.3.3	Durata de executie a lucrarilor	30
2.3.4	Materiile prime foloiste la executia lucrarilor	32
2.4	Caracteristici principale ale perioadei de operare	32
2.4.1	Timpul de functionare	32
2.4.2	Siguranta circulatiei	33
2.4.2.1	Lucrari de semnalizare	33
2.4.2.2	Lucrari de marcaj rutier	33
2.4.3	Sistem de Iluminat	33
2.4.4	Lucrari de intretinere	33
2.4.5	Materiile prime folosite	34
2.4.6	Evacuare ape uzate in perioada de operare	34
2.5	Activitati de dezafectare	35
2.6	Amenajarea organizarii de santier	35
2.6.1	Descrierea lucrarilor necesare organizarii de santier	35
2.6.2	Localizarea organizarii de santier	36
2.7	Planificarea teritoriala	36
2.8	Asigurarea conectarii la utilitati	37
2.9	Estimarea tipurilor si cantitatilor de emisii si deseuri	37
2.9.1	Emisii atmosferice	37
2.9.1.1.1	Debite de poluanti emisi in aer	40
2.9.1.1.2	Debite si concentratii masice de poluanti estimate a fi evacuate in mediu comparative cu standardele in vigoare	41
2.9.1.2	Surse de poluanti provenite din perioada de operare	41
2.9.2	Emisii de poluanti in mediul acvatic	41
2.9.3	Contaminarea solului si subsolului	42
2.9.4	Zgomot si vibratii	43
2.9.5	Tipuri si cantitati de deseuri	43
3	Cadru conceptual si metoda de evaluare a impactului	48
3.1	Cadru conceptual	48
3.2	Alternativele de proiect	49
3.2.1	Alternativa "fara proiect"	49
3.2.2	Alternativa "cu proiect"	49
3.3	Identificarea si cuantificarea efectelor	49
3.4	Identificarea formelor de impact	50
3.5	Predictia impacturilor	51
3.6	Evaluarea semnificatiei impacturilor	53
3.7	Impactul cumulativ	55
3.8	Masuri de evitare si reducere a impactului	55
3.9	Impact rezidual	55
3.10	Monitorizare	55
4	Analiza alternativelor	56
4.1	Alternativa "fara proiect"	56
4.2	Alternativa "cu proiect"	56
5	Descrierea aspectelor relevante ale starii actuale a mediului	57
5.1	Apa. Corpuri de apa	57
5.1.1	Corpuri de apa de suprafata	57
5.1.2	Corpuri de apa subterane	60

RAPORT LA STUDIU DE EVALUARE A IMPACTULUI
pentru obiectivul
" Varianta de ocolire a orasului Dorohoi"

5.2	Aerul -----	63
5.2.1	Starea actuala a calitatii aerului	63
5.2.2	Estimare emisii rezultate in perioada de operare	65
5.3	Solul -----	68
5.4	Geologia -----	70
5.4.1	Caracterizarea morfologica	70
5.4.2	Geologia amplasamentului	70
5.4.3	Alunecari de teren	71
5.4.4	Tectonica zonei	72
5.5	Flora si fauna -----	73
5.6	Peisajul -----	75
5.7	Mediul social si economic -----	78
5.8	Mostenirea culturala -----	78
5.9	Schimbari climatice -----	80
5.9.1	Conditii climatice.....	80
5.9.1.1	Date climatice generale ale orasului Dorohoi	80
5.9.1.2	Temperatura extrema (negative si pozitive).....	80
5.9.1.3	Fenomenul inghet-dezghet.....	80
5.9.1.4	Precipitatii: ploaie.....	81
5.9.1.5	Inundatiile	83
5.9.2	Expunerea zonei proiectului la schimbari climatice	84
5.9.3	Vulnerabilitatea proiectului la schimbari climatice	86
6	Descrierea factorilor de mediu relevanti susceptibili de a fi afectati de proiect -----	86
6.1	Populatia -----	86
6.2	Sanatatea umana -----	86
6.3	Biodiversitatea -----	90
6.4	Terenul si solul -----	91
6.5	Apa -----	91
6.6	Aerul -----	92
6.7	Bunurile materiale -----	92
6.8	Patrimoniu cultural -----	92
6.9	Peisajul -----	92
6.10	Interactiunea intre factorii de mediu -----	92
6.11	Clima. Impact asociat schimabarilor climatice -----	94
6.12	Impact asociat riscurilor de accidente majore si risc de dezastre -----	94
6.13	Utilizarea resurselor naturale -----	94
7	Descrierea efectelor semnificative pe care proiectul le poate avea asupra mediului -----	95
7.1	Construirea si existenta proiectului, inclusiv, daca este cazul, lucrarile de demolare -----	96
7.2	Utilizarea resurselor naturale, in special a terenurilor, solului, apei avand in vederea disponibilitatea acestora -----	108
7.3	Emisia de poluanti, zgomot, vibratii, lumina, caldura si radiatii, crearea de efecte negative si eliminarea si valorificarea deeurilor; descrierea efectelor posibile ca urmare a dezvoltarii/ implementarii proiectului tinand cont de hartile de zgomot si de planurile de actiune aferente acestora elaborate, dupa caz, pentru arealul din zona de influenta a proiectului -----	110
7.4	Riscurile pentru sanatatea umana, pentru patrimoniu cultural sau pentru mediu -----	116
7.5	Cumularea efectelor cu cele ale altor proiecte existente si/ sau aprobate, tinand seama de orice probleme de mediu existente legate de zone cu o importanta deosebita din punctul de vedere al mediului, care ar putea fi afectate, sau de utilizarea resurselor naturale -----	119
7.6	Impactul proiectului asupra climei – de exemplu, natura si amploarea emisiilor de gaze cu efect de sera – si vulnerabilitatea proiectului la schimbarile climatice – tipurile de vulnerabilitati	

*RAPORT LA STUDIU DE EVALUARE A IMPACTULUI
pentru obiectivul
" Varianta de ocolire a orasului Dorohoi"*

identificate, cuantificarea tendintelor de amplificare a vulnerabilitatilor existente in contextul schimbarilor climatice-----	120
7.7 Tehnologiile si substantele folosite-----	122
8 Descrierea metodelor de prognoza utilizate pentru identificarea si evaluarea efectelor asupra mediului, inclusive detalii privind dificultatile-----	123
9 Descrierea masurilor avute in vedere pentru evitarea, prevenirea, reducerea sau, daca este posibil, compensarea oricaror efecte negative semnificative asupra mediului identificate-----	136
10 Descrierea oricaror masuri de monitorizare propuse-----	147
11 Descrierea efectelor negative semnificative preconizate ale proiectului asupra mediului, determinate de vulnerabilitatea proiectului in fata riscurilor de accidente majore si/sau dezastre relevante pentru proiectul in cauza-----	150
12 Rezumat netehnic al informatiilor furnizate-----	155

1 INFORMATII GENERALE

1.1 Denumirea obiectivului de investitii

"Varianta de ocolire a orasului Dorohoi"

1.2 Proiectantul lucrarilor

S.C. NV CONSTRUCT S.R.L

Adresa: Cluj-Napoca, Str. Arges, nr. 26, ap.8

Tel / Fax: 0264.460.054

1.3 Beneficiarul lucrarilor

Compania Nationala de Administrare a Infrastructurii Rutiere SA (CNAIR SA)

Adresa: Bdul Dinicu Golescu 38, sector 1, București

Telefon: / Fax: Telefon: 021-264.32.00; Fax: 021-312.09.84

E-mail: dispecerat@andnet.ro

Numele persoanei de contact: -

1.4 Autorul raportului

Mihalcea Raluca Oana - Certificat de atestare seria RGX nr 317/21.07.2022 emis de Asociatia Romana de Mediu 1998

2 Descrierea proiectului

2.1 Prezentarea generala a proiectului

Scopul acestui proiect este realizarea variantei de ocolire a orasului Dorohoi pe cele doua centuri de sud si de est.

In momentul de fata pe ambele zone traficul rutier se desfasoara cu dificultate, mai exact pe strazile orasului Dorohoi traversand partea centrala a orasului, de la sudul la nordul orasului.

Pentru a remedia situatia existenta, sunt propuse lucrari la structura rutiera, lucrari de colectare si evacuare a apelor pluviale, amenajare accese la proprietati / trotuare, amenajare statii de autobuz si parcari, amenajare noduri rutiere si intersectii cu late drumuri, semanlizare verticala si orizontala, lucrari la poduri si pasaje, viaducte.

2.2 Amplasarea proiectului

Municipiul Dorohoi este situat in extremitatea nord estica a tarii, pe malul raului Jijia la 36 km de municipiul Botosani, resedinta judetului cu acelasi nume. Acesta este strabatut de doua drumuri nationale (DN29A, DN29B) si trei drumuri judetene (DJ291C, DJ291D si DJ292).

Pentru devierea traficului greu aferent drumurilor nationale DN 29A si DN 29B traseul propus se imparte in doua tronsoane.

Tronson 1 denumit Centura Sud face legatura intre DN 29B (Sud) dinspre Botosani la km 28+113 cu DN 29A dinspre Suceava (Sud-Vest) la km 34+572 pe latura Sudica a orasului Dorohoi. Centura Sud va traversa intravilanul si extravilanul comunelor Sendriceni si Vaculesti.

Tronson 2 denumit Centura Est care face legatura intre DN 29B (Sud) dinspre Botosani la Km 30+317 cu DN 29A (Nord), Km 42+114, inspre Radauti, frontiera cu R. Moldova. Centura Est va traversa intravilanul si extravilanul orasului Dorohoi si comunei Broscuti.

Legatura dintre cele doua tronsoane se face pe drumul national DN 29B, drum ce se va reabilita intre Km 28+020 respectiv Km 30+525

Coordonatele STEREO 70 ale catorva puncte ale proiectului sunt:

Pct	X	Y
1	603.203,26	713.896,96

RAPORT LA STUDIU DE EVALUARE A IMPACTULUI
pentru obiectivul

" Varianta de ocolire a orasului Dorohoi"

Pct	X	Y
2	603.766,82	713.698,53
3	604.624,07	712.801,59
4	605.513,07	712.738,09
5	605.703,58	714.174,78
6	605.711,51	715.000,28
7	606.505,26	716.254,41
8	605.967,89	717.067,21
9	606.079,02	717.987,96
10	606.983,90	718.559,46
11	606.079,02	719.988,21

2.3 Descrierea principalelor caracteristici fizice ale proiectului

2.3.1 Situatia existenta

Prezentul proiect consta realizarea variantei de ocolire a orasului Dorohoi.

In situatia existenta (varianta fara proiect), circulatia intre punctul de start al variantei ocolitoare Sud, DN 29B, Km 28+113 si punctul de final, DN29A, Km 34+572 se desfasoara cu dificultati mari avand in vedere ca traficul de tranzit si cel local se desfasoara prin orasul Dorohoi mai exact pe strazile orasului traversand partea centrala a orasului. Astfel traficul de tranzit trebuie sa parcurga 10 km pe traseul actual pentru a ajunge in punctul de final al Centurii Ocolitoare Sud.

Traseul studiat pe Centura de Ocolire Sud a orasului Dorohoi pe varianta propusa de proiect, are o lungime de aproximativ 3,17 km.

2.3.1.1 Zona de sud a orasului Dorohoi

In situatia existenta (varianta fara proiect), circulatia intre punctul de start al variantei ocolitoare Sud, DN 29B, Km 28+113 si punctul de final, DN29A, Km 34+572 se desfasoara cu dificultati mari avand in vedere ca traficul de tranzit si cel local se desfasoara prin orasul Dorohoi mai exact pe strazile orasului traversand partea centrala a orasului. Astfel traficul de tranzit trebuie sa parcurga 10 km pe traseul actual pentru a ajunge in punctul de final al Centurii Ocolitoare Sud.

Punctul de pornire al centurii dus este la km 0+000 din drumul national DN 29B, la km 1+352 intersecteaza Paraul Intors, la km 2+724 intersecteaza raul Dintevici, punctul de final fiind la km 3+167 unde intersecteaza drumul national DN 29A.

Traseul de drum nou studiat pe Centura de Ocolire Sud a orasului Dorohoi pe varianta propusa de proiect, are o lungime de 3.167 km.

Centura sud nu va intersecta drumul comunal DC 72. La km 1+300 centura sud intersecteaza un drum de interes local aflat pe teritoriul administrativ al comunei Vaculesti unde va fi amenajata o intersectie de tip T.

Drumul local va fi reamenajat, pentru a corespunde cerintelor privind siguranta circulatiei pe o distanta de 50m stanga si 50m dreapta fata de axul centurii ocolitoare.

Avand in vedere faza incipienta a proiectului estimam ca drumul de interes local proaspat modernizat va iesi din perioada de garantie a lucrarilor pana la momentul demararii lucrarilor de executie aferente centurii ocolitoare

RAPORT LA STUDIU DE EVALUARE A IMPACTULUI
pentru obiectivul
" Varianta de ocolire a orasului Dorohoi"

2.3.1.2 Zona de est a orasului Dorohoi

In situatia existenta (varianta fara proiect), circulatia intre punctul de start al variantei ocolitoare Est, DN 29B, Km 30+317 si punctul de final, DN29A, Km 42+114 (Centura Est) se desfasoara cu dificultati mari avand in vedere ca traficul de tranzit si cel local se desfasoara prin orasul Dorohoi mai exact pe strazile orasului traversand de la Sud la Nord partea centrala a orasului. Astfel traficul de tranzit trebuie sa parcurga aproximativ 5.5 km pe traseul actual pentru a ajunge in punctul de final al Centurii Ocolitoare Est.

Traseul de drum nou studiat pe Centura de Ocolire Est a orasului Dorohoi pe varianta propusa de proiect, are o lungime de aproximativ 7.082 km. Punctul de pornire al centurii est este la km 0+000 din drumul national DN 29B, la km 3+821 intersecteaza linia CF 512 si raul Jijia iar la km 5+244 intersecteaza linia CF 608 punctul de final fiind la km 7+082 unde intersecteaza drumul national DN 29A.

Lungimea pe care trebuie sa o parcurga autovehiculele pe DN 29 B pentru a ajunge de la intersectia cu Centura Ocolitoare Sud pana la Centura Ocolitoare Est este de 2.505 km, portiune de drum national ce se va reabilita.

Principalele probleme ale circulatiei pe traseele existente, sunt urmatoarele:

- capacitatea de circulatie pe drumurile nationale, neasigurata pentru nivelul de serviciu aferent, datorita valorilor de trafic (debitul de calcul) mari
- zona comerciala dezvoltata in jurul drumului national, ce conduce la numeroase blocaje si intarzieri datorita parcarii vehiculelor in zone interzise si a traversarii pietonilor prin zone nepermise
- relatiile de stanga pe ambele sensuri din drumul principal
- strazile din oras pe care este deviat traficul greu sunt nemodernizate, unele avand structura rutiera pietruita, circulatia desfasurandu-se in conditii foarte proaste si cu viteze foarte reduse.

2.3.1.3 Reabilitare DN 29B km 28+020 - km 30+525

Traseul drumului national ce se va reabilita incepe in zona localitatii Saucenita, com. Vaculesti, la km 28+020, din zona intersectiei cu Centura Sud, continua inspre orasul Dorohoi, trece prin loc. Dealu Mare, localitate ce apartine de orasul Dorohoi si se termina la km 30+525, la intrarea in orasul Dorohoi.

Traficul rutier intens si mai ales cel greu din ultimii ani au cauzat degradari masive ale sistemului rutier, fiind necesare lucrari de investitii pe acest sector de drum.

Luand in calcul aceste aspecte negative, cerintele de transport, generatoare de trafic rutier, si nivelul de serviciu al drumului, determinat de starea de viabilitate, se poate considera ca traseul de drum este compus din sectoare omogene. Acest drum este important, pe de o parte datorita faptului ca el asigura satisfacerea cerintelor de transport intre macrozonele socio-economice ale celor doua judete, pe de alta parte deoarece asigura legatura rutiera intre acestea.

Alt motiv pentru realizarea lucrarilor de reabilitare este pentru a se putea circula in conditii optime de siguranta si confort, precum si pentru cresterea vitezei de circulatie in scopul scurtarii timpilor de deplasare ai utilizatorilor.

Lungimea traseului de drum national ce se va reabilita este de 2.505 km:

- clasa tehnica III.
- latime parte carosabila: 2 x 3.0 m;
- latime acostamente: 2 x 1.0 m;
- latime platforma: 8.0 m;
- podete existente: 3 buc.

In apropierea drumului, exista stalpi de electricitate, retea telefonica, retea de fibra optica, retele de alimentare cu apa, retele de canalizare, etc.

2.3.1.4 Sistemul rutier existent

În conformitate cu studiul geotehnic, structura sistemului rutier existent este:

- mixtura asfaltica - 20 cm
- balast stabilizat / beton - 10 cm

- balast - 40 cm.

2.3.1.5 Scurgerea apelor pe DN 29B km 28+020 – km 30+525

Scurgerea apelor pe tronsonul reabilitat (DN 29B, Km 28+020 – Km 30+525) este deficitara. Șanțurile existente sunt betonate sau din pământ având pe lungimi mari secțiunea colmatata. Datorita acestui aspect apa provenita din precipitații nu poate fi captata și evacuată către emisarii existenți, apa stagnând pe platforma drumului.

Lipsa drenării eficiente a apei din zona drumului amplifica fenomenul de degradarea a structurii rutiere.

Podetele transversale sunt partial colmatate.

2.3.1.6 Accese la proprietati pe DN 29B km 28+020-km 30+525

Accesele existente la proprietăți sunt de diferite tipuri, funcție de tipul de amenajare pentru colectarea și scurgerea apelor din zona drumului. În urma parcurgerii traseului s-au identificat accese la proprietăți amenajate cu podețe tubulare respectiv podețe dalate. Structura acceselor existente este realizată din diferite materiale, cum ar fi : beton de ciment, asfalt, pietruite sau din pavele de beton.

Mare parte sunt într-o stare avansată de degradare și sunt colmatate.

2.3.1.7 Siguranta circulatiei pe DN 29B km 28+020-km 30+525

Măsurile de siguranță a circulației existente pe acest drum sunt nesatisfăcătoare în ceea ce privește semnalizarea orizontală și verticală (marcaje setrse, semne de circulație ruginite sau cu folia reflectorizantă distrusă).

De asemenea parapetii de siguranță pe porțiunile unde sunt necesari lipsesc iar acolo unde există sunt degradați (ruginiti sau cu elemente lipsă).

2.3.1.8 Zone rezidentiale

În imediată apropiere a amplasamentului tronsonului de drum propus a se realiza nu există zone rezidentiale, așa cum se poate observa și din planurile depuse la dumneavoastră, ci doar un număr redus de locuințe pe Centura Est la următoarele poziții km 3+743 – km 4+125, respectiv km 4+850 – 5+125.

Pentru a preveni reducerea nivelului de zgomot atât în zona acestor din apropierea acestor zone locuite (construcții civile) cât și în zona arealului Natura 2000, prin proiect s-a prevăzut realizarea infrastructurii drumului cu strat de uzură din mixtura asfaltică stabilizată MAS16, h = 4 cm care are rolul de a reduce nivelul de zgomot generat de pneurile vehiculelor aflate în trafic.

De asemenea se recomandă monitorizarea nivelului de zgomot pe tronsonul de drum aflat în vecinătatea zonelor rezidentiale, astfel ca orice depășire constatată va conduce la montarea de panouri fonoabsorbante pe distanță unde se înregistrează aceste depășiri.

2.3.1.9 Intersectii cu calea ferata

La km 3+821 Centura Est intersectează linia CF 512. Centura Est traversează calea ferată printr-un pasaj denivelat cu 7 deschideri și lungimea de 178,25 m. Linia CF 512 este o linie directă, neelectrificată.

La km 5+244 Centura Est intersectează linia CF 608. Centura Est traversează calea ferată printr-un pasaj denivelat cu 3 deschideri și lungimea de 81,92 m. Linia CF 608 este o linie directă, neelectrificată.

2.3.2 Lucrari propuse

2.3.2.1 Caracteristicile investitiei

Varianta de Ocolire, are o lungimea totală este de 12,753 km, din care:

✓ Centura Sud are următoarele caracteristici principale:

- lungimea proiectată este de 3,166 km
- clasa tehnică – III
- categoria de importanță C – lucrări cu importanță normală conform H.G. 766/1997;

RAPORT LA STUDIU DE EVALUARE A IMPACTULUI
pentru obiectivul
" Varianta de ocolire a orasului Dorohoi"

- viteza de proiectare: 60km/h,

Centura Sud face legatura intre DN 29B (Sud) dinspre municipiul Botosani la km 28+113 cu DN 29A dinspre municipiul Suceava (Sud-Vest) la km 34+572 pe latura sudica a orasului Dorohoi. Centura Sud va traversa intravilanul si extravilanul comunelor Sendriceni si Vaculesti si va avea o lungime de 3,166 km. Va incepe din drumul national DN29B unde va fi prevazuta o intersectie giratorie, va traversa la km 1+300 un drum local unde se va amenaja o intersectie la nivel T, se va continua de-a lungul cursului de apa Paraul Intors si se va termina la intersectia cu drumul national DN 29A, intersectie care va fi amenajata tip sens giratoriu, drumul national DN 29A in zona intersectiei se va reabilita pe o lungime de 425 m.

- ✓ DN29B, Sector Km 28+020 - Km 30+525 - sectorul de drum national, studiat si propus pentru reabilitare are urmatoarele caracteristici principale:

- lungimea sectorului de drum national este de 2.505 km
- clasa tehnica – III
- categoria de importantă C – lucrări cu importantă normală conform H.G. 766/1997;
- viteza de proiectare: 60km/h.

Reabilitarea drumului national DN 29B porneste de la km 28+020 si se va termina la km 30+525 si se va desfasura la sud de orasul Dorohoi, urmand a constitui legatura intre Centura Sud la km 28+113 si Centura Est la km 30+317. Podetele existente de-a lungul drumului national DN 29B vor fi inlocuite cu 2 podete tip P2 si un podet tip D5. Drumurile/strazile laterale se vor reamenaja pe o lungime de 25 m.

Legatura dintre cele doua centuri se face pe drumul national DN 29B, drum ce se va reabilita intre Km 28+020 respectiv Km 30+525, pe o lungime de 2,505 km.

- ✓ Centura Est are urmatoarele caracteristici principale:

- lungimea proiectata este 7.082 km
- clasa tehnica – III
- categoria de importantă C – lucrări cu importantă normală conform H.G. 766/1997;
- viteza de proiectare: 60km/h.

Centura Est care face legatura intre DN 29B (Sud) dinspre municipiul Botosani la Km 30+317 cu DN 29A (Nord), Km 42+114, inspre orasul Radauti, frontiera cu R. Moldova. Centura Est va traversa intravilanul si extravilanul orasului Dorohoi si a comunei Broscuti, judetul Botosani si va avea o lungime de 7,082 km. Centura Est va incepe din DN29B unde va fi prevazuta o intersectie giratorie, va traversa la km 1+400 un drum local, denivelat, printr-un portal, se va continua aproximativ paralel cu calea ferata 512 la o distanta de aproximativ 150-350 m, iar la km 3+000 va traversa zona dezafectata a fabricii de utilaj greu din orasul Dorohoi, zona in care traseul se va suprauna cu terasamentul fostei cauze ferate ce deservea fabrica pana la km 3+575. Fosta cale ferata ce deservea fabrica este in prezent dezafectata, pe amplasament existand doar terasamentul caii ferate si pe alocuri traversele acesteia.

La km 3+821 varianta va supratraversa calea ferata 512, drumul judetean DJ 292 si raul Jijia printr-un pasaj cu 6 deschideri cu lungimea de 182,70 m.

Traseul variantei se va continua inspre fabrica de sticla unde, de la km 4+483 pana la km 4+850 drumul se va suprauna cu strada colonel Vasiliu. Pe zona km 4+483 – km 5+090 profilul variantei va fi de tip strada cu doua trotuare pe ambele parti a drumului. La km 4+530, respective km 4+840 se vor amenaja doua intersectii simple T cu strada colonel Vasiliu. In zona km 4+750 drumul va traversa incinta statiei de epurare a orasului Dorohoi (pe o lungime de aproximativ 100 m) fara a afecta constructiile sau instalatiile existente.

La km 5+245 varianta va suora traversa calea ferata 608 printr-un pasaj cu 3 deschideri in lungime de 81,92 m.

Traseul continua de-a lungul dealului Treastiana si se va termina la intersectia cu DN 29A la km 42+114. Drumul national DN 29A in zona intersectiei se va reabilita pe o lungime de 325 m.

Descrierea pe faze tehnologice, pentru investitia propusa, se realizeaza in cadrul urmatoarelor capitole.

RAPORT LA STUDIU DE EVALUARE A IMPACTULUI
pentru obiectivul
" Varianta de ocolire a orasului Dorohoi"

2.3.2.2 Traseul in plan

Prin proiectare, parametrii geometrici ai variantei de ocolire, atât in plan orizontal cit si in plan vertical, vor respecta prevederile din ORDIN nr. 45/27.01.1998, pentru aprobarea Normelor tehnice privind proiectarea, construirea și modernizarea drumurilor.

La proiectarea traseului in plan s-a urmărit respectarea STAS 863-85, in special amenajarea curbilor. Au fost folosite racordari cu arce de cerc dar si arce de cerc si clotoide, razele fiind cuprinse intre 130.0 m si 1900m.

Viteza de proiectare adoptata pentru drum este de 60km/h.

Având în vedere conditiile grele de desfasurare a traseului, pe unele tronsoane, pentru evitarea unor lucrari costisitoare, viteza de proiectare a fost redusa la 50 km/h pe baza prevederilor ordinului M.T. nr. 46/1998.

Caracteristici principale ale traseului in plan:

- lungime totala varianta ocolire: 12.753 km
- raza minima in curba $R_{min}=130$ m
- raza maxima in curba $R_{max}=1900$ m.

2.3.2.3 Profil longitudinal

La proiectarea profilului longitudinal s-a urmărit respectarea STAS 863-85. Acesta se va încadra în relieful zonei și va fi corelat cu pantele din profilul transversal pentru colectarea apelor și evacuarea acestora.

Pe zona DN 29B profilul longitudinal a fost stabilit tinand cont de solutiile de ranforsare a structurii rutiere existente. S-a luat in considerare si limitarea diferentelor de cote fata de cotele existente.

Ca urmare s-a proiectat linia rosie in functie de sistemul rutier stabilit si profilul transversal tip.

Profilul longitudinal respecta:

- pasul minim de proiectare corespunzător vitezei de proiectare
- raze de racordare in plan vertical conform STAS 863/85
- declivitatea minima si maxima.

Caracteristici principale ale traseului in profil longitudinal:

- declivitate minima $p_{min}=0.05\%$
- declivitate maxima $p_{max}=6.00\%$.

2.3.2.4 Profil transversal

Panta partii carosabile in aliniament are valoarea de 2.5% spre sant/acostamente.

Acostamentele au fost prevazute cu panta transversala de 4.0%.

Varianta de ocolire a fost proiectata ca un drum de clasa tehnica III.

Platforma drumului este de 9,00m din care:

- 2 benzi de circulație de 3,50m
- 2 benzi de încadrare de 0,50m
- 2 acostamente de 0,50 m

Pentru amplasarea parapetilor de protecție este prevăzută lățimea de 0,75m în zonele unde este necesară poziționarea acestora, la înălțimi mai mari de 2,00m, în zona podurilor, podețelor și a rampelor acestora, precum și în curbe.

Pe varianta EST, pe zona km 0+600 - km 1+150 declivitatatea drumului este de 6% ceea ce a condus la necesitatea prevederii unei benzi pentru vehicule lente.

Detaliile aferente impreuna cu zonele de aplicare sunt prezentate in plansele incluse in volumele de piese desenate.

2.3.2.5 Structura rutiera

In urma calculelor de dimensionare a sistemului rutier efectuate, si a analizei multicriteriale pentru structura rutiera noua s-a propus solutia de structură rutieră semirigidă.

2.3.2.5.1 Reabilitare DN 29B

Sistem rutier ranforsat SRR:

RAPORT LA STUDIU DE EVALUARE A IMPACTULUI
pentru obiectivul
" Varianta de ocolire a orasului Dorohoi"

- strat existent de fundatie din balast
- Imbr. asfaltica existenta reciclată cu aport de material si stabilizarea ei cu lianti organici si lianti hidraulici, h = min. 20 cm
- strat de baza din anrobat bituminos AB 31.5, h = 8 cm
- strat de legatura din beton asfaltic deschis BAD 22.4, h = 6 cm
- strat de uzura din mixtura asfaltica stabilizata MAS16, h = 4 cm

Sistem rutier nou SRN:

- strat de forma din balast, h = 20 cm
- strat inferior de fundatie de balast, h = 35 cm
- strat superior de fundatie din balast stabilizat, h = min. 20 cm
- strat de baza din anrobat bituminos AB 31.5, h = 8 cm
- strat de legatura din beton asfaltic deschis BAD 22.4, h = 6 cm
- strat de uzura din mixtura asfaltica stabilizata MAS16, h = 4 cm.

2.3.2.5.2 Centura Sud si Centura Est

Sistem rutier nou SRN:

- geotextil cu rol anticontaminator (doar pe zonele de debleu)
- strat de forma din balast, h = 20 cm
- strat inferior de fundatie de balast, h = 30 cm
- strat superior de fundatie din balast stabilizat, h = 20 cm
- strat de baza din anrobat bituminos AB 31.5, h = 8 cm
- strat de legatura din beton asfaltic deschis BAD 22.4, h = 6 cm
- strat de uzura din mixtura asfaltica stabilizata MAS16, h = 4 cm.

Acostamentele se prevad a fi consolidate cu aceeasi structura rutiera ca a partii carosabile.

2.3.2.6 Lucrari de colectare si evacuare a apelor pluviale

Pe lungimea traseului variantei de ocolire, se impune a se realiza lucrări ce au drept scop colectarea, transportul si evacuarea apelor, provenite din precipitații, in afara zonei drumului.

Întregul sistem de scurgere a apelor pluviale se calculează la ploaia critica cu o perioada de revenire de 10 ani. Apele pluviale se colectează in șanțuri amplasate la piciorul taluzului in rambleu sau la marginea acostamentului in debleu.

Scurgerea apelor a fost rezolvata in funcție de condițiile pe care le oferă terenul natural, elementele geometrice in profil longitudinal si ținând cont de masurile care trebuiesc luate pentru asigurarea unei pre-epurari a apei înainte deversării in emisari sau pe terenul înconjurător. Tipurile de lucrări prevăzute înainte de descărcare pentru epurarea apelor pluviale care spală poluanții depuși din platforma drumului sunt formate din bazine de sedimentare si separatoare de hidrocarburi in interiorul acestora.

Apele de suprafață colectate prin intermediul șanțurilor sau rigolelor drumului sunt epurate prin bazine de sedimentare si separatoare de hidrocarburi iar evacuarea s-a prevăzut a se face in emisarii existenți (vai, pârauri, râuri, etc.) canale, etc.

Sistemul natural de scurgere existent inaintea constructiei drumului va fi mentinut prin executia de poduri si podete.

La inaltimi mai mari de 2,00 m apele de pe platforma drumului vor fi colectate prin rigole de acostament din beton si descarcate pe taluz prin casiuri amplasate din max. 50 m in 50 m.

In categoria acestor lucrări intra:

- amenajare santuri si rigole
- amenajare rețea de evacuare a apelor pluviale (guri de scurgere).

2.3.2.6.1 Amenajare santuri si rigole

In categoria acestor lucrări fac parte:

- ❖ **Sant trapezoidal pereat 2:3, L= 0.50m C35/45** (lungime totala L=11 820 m)

Sant Trapezoidal Preat 2:3, L=0.50m

RAPORT LA STUDIU DE EVALUARE A IMPACTULUI
 pentru obiectivul
 " Varianta de ocolire a orasului Dorohoi"

Km inceput	Km sfarsit	Lungime domeniu de aplicare [ml]	Partea
Centura Sud			
0+020.00	0+160.00	140	Stanga
0+665.00	0+680.00	15	Stanga
1+148.00	1+760.00	612	Stanga
2+724.00	3+150.00	426	Stanga
0+020.00	0+160.00	140	Dreapta
0+590.00	0+680.00	90	Dreapta
1+275.00	1+697.00	422	Dreapta
1+925.00	2+190.00	265	Dreapta
2+724.00	3+150.00	426	Dreapta
Reabilitare DN 29B			
28+020.00	29+845.00	1825	Stanga
29+885.00	30+525.00	640	Stanga
28+020.00	29+796.00	1776	Dreapta
29+905.00	30+525.00	620	Dreapta
Centura Est			
0+025.00	0+670.00	645	Stanga
2+200.00	2+225.00	25	Stanga
2+360.00	2+590.00	230	Stanga
3+396.00	3+550.00	154	Stanga
4+060.00	4+483.00	423	Stanga
0+010.00	0+390.00	380	Dreapta
1+240.00	1+290.00	50	Dreapta
2+510.00	3+419.00	909	Dreapta
4+060.00	4+483.00	423	Dreapta
5+780.00	6+165.00	385	Dreapta
6+360.00	6+850.00	490	Dreapta
DN 29A			
34+360.00	34+612.00	252	Stanga
41+940.00	42+265.00	325	Stanga
34+360.00	34+465.00	105	Dreapta
41+940.00	42+105.00	165	Dreapta
42+180.00	42+265.00	85	Dreapta

❖ **Sant trapezoidal pearsat 2:3 cu dren longitudinal, L= 0.50m C35/45**

Lungime totala L=6 970m

Lungime totala dren H=1.5-3.0 L=6 970 m

Sant Trap. Pearsat 2:3 (L=0.50m), cu dren longitudinal (H=1.50-3.00m)			
Km Inceput	Km Sfarsit	Lungime domeniu de aplicare [ml]	Partea
Centura Sud			
0+160.00	0+590.00	430	Stanga
0+680.00	0+850.00	170	Stanga
1+760.00	2+210.00	450	Stanga
0+160.00	0+590.00	430	Dreapta
0+680.00	0+755.00	75	Dreapta
0+932.00	1+134.00	202	Dreapta
Centura Est			
0+670.00	1+285.00	615	Stanga

RAPORT LA STUDIU DE EVALUARE A IMPACTULUI
 pentru obiectivul
 " Varianta de ocolire a orasului Dorohoi"

Sant Trap. Preat 2:3 (L=0.50m), cu dren longitudinal (H=1.50-3.00m)			
Km Inceput	Km Sfarsit	Lungime domeniu de aplicare [ml]	Partea
1+485.00	2+200.00	715	Stanga
2+715.00	3+396.00	681	Stanga
5+515.00	6+840.00	1325	Stanga
0+720.00	1+240.00	520	Dreapta
1+485.00	2+200.00	740	Dreapta
5+515.00	5+780.00	265	Dreapta
6+165.00	6+360.00	195	Dreapta
DN 29A			
34+612.00	34+785.00	173	Stanga

❖ **Sant trapezoidal preat 1:1, L=0.50m, C35/45**

Lungime totala L=3 720 m

Sant Trapezoidal Preat 1:1, L=0.50m			
Km Inceput	Km Sfarsit	Lungime domeniu de aplicare [ml]	Partea
Centura Sud			
0+590.00	0+665.00	75	Stanga
2+210.00	2+724.00	514	Stanga
1+148.00	1+275.00	127	Dreapta
2+190.00	2+724.00	534	Dreapta
Reabilitare DN 29B			
29+845.00	29+885.00	40	Stanga
29+796.00	29+905.00	109	Dreapta
Centura Est			
1+310.00	1+485.00	175	Stanga
2+225.00	2+360.00	135	Stanga
2+590.00	2+715.00	125	Stanga
3+550.00	3+821.00	271	Stanga
4+000.00	4+060.00	60	Stanga
5+090.00	5+275.00	185	Stanga
5+310.00	5+515.00	205	Stanga
6+875.00	7+065.00	190	Stanga
1+290.00	1+485.00	195	Dreapta
3+525.00	3+821.00	296	Dreapta
4+000.00	4+060.00	60	Dreapta
5+090.00	5+245.00	155	Dreapta
5+310.00	5+515.00	205	Dreapta

❖ **Sant trapezoidal preat 1:1 cu dren longitudinal, L=0.50m, C35/45**

Lungime totala L=240 m

Lungime totala dren H=1.5-3.0 L=240 m

Sant Trap. Preat 1:1 (L=0.50m), cu dren longitudinal (H=1.50-3.00m)			
Km Inceput	Km Sfarsit	Lungime domeniu de aplicare [ml]	Partea
Centura Sud			
0+755.00	0+932.00	177	Stanga
1+134.00	1+148.00	14	Stanga
Centura Est			
1+285.00	1+310.00	25	Stanga
6+840.00	6+875.00	35	Stanga

RAPORT LA STUDIU DE EVALUARE A IMPACTULUI
 pentru obiectivul
 " Varianta de ocolire a orasului Dorohoi"

❖ **Sant trapezoidal perezat 1:1, L=1.00m, C35/45**

Lungime totala L=990 m

Sant Trapezoidal Perezat 1:1, L=1.00m		
Km	Lungime domeniu de aplicare [ml]	Partea
Centura Sud		
0+634.00	30	Stanga
1+155.00	50	Stanga
0+634.00	30	Dreapta
1+697.00	200	Dreapta
2+298.00	135	Dreapta
Reabilitare DN 29B		
28+936.00	50	Dreapta
29+867.00	50	Dreapta
30+346.00	60	Dreapta
Centura Est		
2+645.00	50	Stanga
3+743.00	30	Stanga
2+445.00	75	Dreapta
2+645.00	50	Dreapta
3+743.00	30	Dreapta
4+483.00	80	Dreapta
6+850.00	40	Dreapta
6+960.00	15	Dreapta
DN 29A		
34+612	30	Dreapta

❖ **Sant trapezoidal perezat 1:1, L=1.50m, C35/45**

Lungime totala L=230 m

Sant Trapezoidal Perezat 1:1, L=1.50m			
Km Inceput	Km Sfarsit	Lungime domeniu de aplicare [ml]	Partea
Centura Est			
2+200.00	2+440.00	240	Dreapta

❖ **Rigola Dreptunghiulara Deschisa, C35/45**

Lungime totala L=37 m

Rigola dreptunghiulara deschisa			
Km Inceput	Km Sfarsit	Lungime domeniu de aplicare [ml]	Partea
DN 29A			
42+143.00	42+180.00	37	Dreapta

❖ **Rigola de acostament, C35/45**

Lungime totala L=5 330 m

Rigola de acostament			
Km Inceput	Km Sfarsit	Lungime domeniu de aplicare [ml]	Partea
Centura Sud			
0+590.00	0+615.00	25	Stanga

RAPORT LA STUDIU DE EVALUARE A IMPACTULUI
 pentru obiectivul
 " Varianta de ocolire a orasului Dorohoi"

Rigola de acostament			
Km Inceput	Km Sfarsit	Lungime domeniu de aplicare [ml]	Partea
1+100.00	1+290.00	190	Stanga
1+400.00	1+770.00	370	Stanga
2+210.00	3+150.00	940	Stanga
0+580.00	0+680.00	100	Dreapta
0+750.00	0+940.00	190	Dreapta
1+400.00	1+770.00	370	Dreapta
2+155.00	2+245.00	90	Dreapta
2+830.00	3+150.00	320	Dreapta
Centura Est			
1+285.00	1+485.00	200	Stanga
2+220.00	2+370.00	150	Stanga
2+430.00	2+490.00	60	Stanga
3+490.00	3+821.00	331	Stanga
5+090.00	5+245.00	155	Stanga
5+327.00	5+525.00	198	Stanga
6+830.00	7+065.00	235	Stanga
2+580.00	2+755.00	175	Dreapta
3+135.00	3+821.00	686	Dreapta
4+000.00	4+115.00	115	Dreapta
6+345.00	6+420.00	75	Dreapta
6+990.00	7+065.00	75	Dreapta
DN 29A			
42+050.00	42+175.00	125	Stanga

❖ **Sant de garda trapezoidal pereat 1:1, L=0.50m, C35/45**

Lungime totala L=835 m

Sant de garda			
Km Inceput	Km Sfarsit	Lungime domeniu de aplicare [ml]	Partea
Centura Sud			
0+327.00	0+476.00	149	Stanga
Centura Est			
0+790.00	1+265.00	475	Stanga
1+960.00	2+165.00	205	Stanga

❖ **Sant trapezoidal pereat 2:3, L=0.40m, C35/45 (Drumuri Lat.)**

Lungime totala L=740 m

Sant Trapezoidal Preat 2:3, L=0.40m - Dr. Lat.		
Km	Lungime domeniu de aplicare [ml]	Partea
Centura Sud		
3+000.00	70	Stanga
Reabilitare DN 29B		
29+475.00	50	Stanga
30+320.00	15	Stanga
28+150.00	25	Dreapta
Centura Est		
1+390.00	55	Stanga
5+560.00	40	Stanga
6+450.00	85	Stanga
1+390.00	50	Dreapta

RAPORT LA STUDIU DE EVALUARE A IMPACTULUI
 pentru obiectivul
 " Varianta de ocolire a orasului Dorohoi"

Sant Trapezoidal Pereal 2:3, L=0.40m - Dr. Lat.		
Km	Lungime domeniu de aplicare [ml]	Partea
5+560.00	85	Dreapta
6+425.00	85	Dreapta

❖ **Sant trapezoidal pereal 1:1, L=2.00m, C35/45 (Drumuri Lat.)**

Lungime totala L=80 m

Sant Trapezoidal Pereal 1:1, L=2.00m - Dr. Lat.		
Km	Lungime domeniu de aplicare [ml]	Partea
Centura Sud		
0+385.00	50	Stanga
0+385.00	30	Dreapta

Nota: Lungimile domeniilor de aplicare ale drumului nu coincid cu lungimile santurilor (santurile au lungimea diferita datorita intreruperii la drumuri laterale, podețe, accese la proprietati si datorita zonelor de curbe in care santul este mai lung sau mai scurt funcție de poziția acestuia in curba (interior sau exterior)). Lungimea reala a santurilor s-a calculat grafic pe planul de situație după ce acestea au fost desenate conform proiect.

Săpătura la santuri si rigole se va realiza mecanizat sau manual, pamantul rezultat din săpătura, o parte se va folosi la realizarea umpluturilor daca pamantul rezultat este corespunzător, iar pamantul in exces se va evacua in afara drumului, după care va fi încărcat in auto si transportat la depozitul de pamant.

Protecția din beton (pereul), la santuri, se va realiza in grosime minima de 10 cm din beton C35/45, iar turnarea betonului se va face pe loc, peste stratul drenant, din nisip, in grosimea de 5 cm - după compactare.

2.3.2.6.2 Amenajare rețea de evacuare a apelor pluviale

Pe zona km 4+490 – km 5+090 (zona strazii Col. Vasiliu), pentru evacuarea apelor pluviale de pe platforma drumului se propune amplasarea de guri de scurgere. Gurile de scurgere se vor racorda cu tuburi din PVC-KG cu diam. 200 mm la canalizarea pluviala proiectata, in căminele de vizitare noi, canalizare ce va descarca in canalizarea existenta.

În urma calculelor de dimensionare a rezultat conducte de canalizare având diametrul de Ø600mm, respectiv Ø315.

Canalizarea proiectată se va poza pe un pat de nisip iar adâncimea minimă de pozare a conductei nu poate fi mai mică decât adâncimea de îngheț.

Pe traseul rețelelor de canalizare ape pluviale, s-au prevăzut cămine de racord, cămine de schimbare de direcție și cămine de vizitare. Toate căminele noi prevazute vor fi circulare Dn1000mm, din beton, acoperite cu ramă și capac din fontă, carosabile, care sa suporte o sarcina de 400 KN si care vor avea sistem antiefracție si antizgomot si vor fi fixate pe un suport din beton armat. Toate caminele sunt cu racorduri la conductele de canalizare și au adâncimi variabile. Căminele prevăzute pe traseul canalelor se compun din trei elemente: fundația, camera de lucru și coșul de acces. Structura de rezistență a căminelor se execută din beton simplu și beton armat.

Toate materiale utilizate în lucrările prezentului proiect trebuie să fie noi având caracteristicile tehnice și performanțele ce pot asigura indicatorii solicitați prin prezentul proiect.

Tuburile folosite la realizarea rețelei de canalizare sunt din PVC-KG, cu mufă și îmbinare uscată cu inel de cauciuc.

Amplasarea căminelor poate fi urmărită pe Planurile de situație din partea desenată.

- Conducta PVC- KG Ø 200 mm, L=250ml
- Conducta PVC- KG Ø 315 mm, L=80 ml
- Conducta PVC- KG Ø 600 mm, L=600 ml
- Camine de vizitare noi DN 1000mm, 23 buc.

RAPORT LA STUDIU DE EVALUARE A IMPACTULUI
 pentru obiectivul
 " Varianta de ocolire a orasului Dorohoi"

- Guri de scurgere, 28 buc.

❖ **Podete Transversale**

Pentru evacuarea sau subtraversarea apelor din santuri au fost prevazute podete din elemente prefabricate tip P2 si podete dalate tip D3-D5.

Podete Transversale		
Kilometraj	Situația Actuala	Lucrări Efectuate
DN 29A		
34+612.0	Podet Dalat L=2.0m	Inlocuire cu podet din elem. pref. tip P2, L=15.84m
42+141.0	Podet Existent, Dalat	Inlocuire cu podet tip D3, L=22.66m
Reabilitare DN 29B		
28+936.0	Podet Existent, Dalat	Inlocuire cu podet din elem. pref. tip P2, L=12.18m
29+867.0	Podet Existent, Dalat	Inlocuire cu podet nou, dalat tip D5, L=11.32m
30+346.0	Podet Existent, Dalat	Inlocuire cu podet din elem. pref. tip P2, L=14.64m
Centura Sud		
0+634.0	Podet Nou	Podet tip D5, L=25.90m
1+148.0	Podet Nou	Podet din elem. pref. tip P2, L=13.40m
1+697.0	Podet Nou	Podet din elem. pref. tip P2, L=17.06m
2+298.0	Podet Nou	Podet din elem. pref. tip P2, L=20.72m
Centura Est		
0+385.0	Podet Nou	Podet din elem. pref. tip C2, L=21.04m
1+431.0	Podet Nou	Podet tip P2, L=30.50m
2+200.0	Podet Nou	Podet din elem. pref. tip P2, L=15.84m
2+645.0	Podet Nou	Podet din elem. pref. tip P2, L=21.94m
3+396.0	Podet Existent, Dalat	Inlocuire cu podet din elem. pref. tip P2, L=24.38m
3+743.0	Podet Nou	Podet tip D4, L=32.38m
4+483.0	Podet Nou	Podet din elem. pref. tip P2, L= 13.40m
6+960.0	Podet Nou	Podet din elem. pref. tip P2, L=21.94m

2.3.2.7 Amenajarea acceselor la proprietati / Trotuare

Structura acceselor noi va fi realizata din beton marca C35/45 in grosime de 10 cm asezat pe un strat in balast cu grosimea de min. 15 cm.

Racordul sistemului rutier aferent drumului national la accesele la proprietati (care se mentin sau acolo unde nu este nevoie de podet) se va face cu beton marca C35/45 in grosime de 10 cm asezat pe un strat din balast cu grosimea de 15 cm.

Amenajarea acceselor in zonele cu bordura 20x25x50 de trotuar se va realiza prin ingroparea bordurii si crearea unei rampe de acces pe o distanta de minim 50 cm.

2.3.2.7.1 Trotuare

Trotuarele se vor amenaja pe zona Centura Est, km 4+490 - km 5+090.

Structura trotuarelor va fi dupa cum urmeaza:

❖ **Structura trotuar ST1**

- strat inferior de fundatie de balast, h = 15 cm
- strat superior de fundatie din agregate naturale stabilizate cu lianti hidraulici, h = 12 cm
- strat de uzura din beton asfaltic BA8, h = 4 cm

RAPORT LA STUDIU DE EVALUARE A IMPACTULUI
 pentru obiectivul
 " Varianta de ocolire a orasului Dorohoi"

2.3.2.7.2 Podete accesate la proprietati

In zonele unde este necesara continuizarea elementelor prevazute pentru scurgerea apelor in dreptul acceselor la proprietati s-au prevazut podete tubulare cu diametrul DN=600mm .

Podete Accese Proprietati		
Tip Podet	UM	Cantitate
Reabilitare DN 29B		
Podet tubular D=600mm	buc	37.00
	ml	280.00

2.3.2.7.3 Amenajarea statiilor de autobuz, parcarilor

Statiile de autobuz si parcarile vor fi prevazute cu sistemul rutier nou, aferent sectorului pe care se aplica, prevazut pe drumul national. Dimensiunile si pozitia lor vor fi conform planselor aferente din prezentul proiect.

Statii Bus - DN 29B			
Km	Partea	Km	Partea
30+480	Dreapta	30+380	Stanga

Parcari		
Km	Partea	Aplasament
1+085	Stanga	Centura Sud
1+085	Dreapta	Centura Sud
28+460	Stanga	DN29B
0+450	Stanga	Centura Est
6+200	Dreapta	Centura Est

In zona km 4+250, Centura Est, au fost prevazute parcare de lunga durata pe ambele sensuri de mers. Parcarile de lunga durata vor fi prevazute cu grupuri santiere tip container, ce vor contine wc, dus si lavoar propriu, cu dotari inclusiv pentru persoanele cu dizabilitati, cu retea de iluminat public, spatii de agrement (mese prevazute cu banci pentru sezut), zona verde, spatii de protectie si cosuri de gunoi. Grupurile santiere si reseaua de iluminat public vor fi racordate la reseaua de utilitati respectiv de electricitate a municipiului Dorohoi.

In incinta lor vor fi amenajate un numar de 10 locuri parcare pentru autocamioane sau autobuze respectiv 21 locuri parcare pentru autoturisme din care doua locuri pentru persoane cu dizabilitati.

Aleea de acces va avea 7.50m latime (parte carosabila) pe zonele pe care vor circula autocamioanele si 6.0 (parte carosabila) pe zona unde circula doar autoturisme si va fi incadrata de borduri, parcarile pentru autoturisme vor fi perpendiculare cu dimensiunile 2.5x5.0m, 3.5x6.0m iar parcarile pentru autocamioane sau autobuze vor fi oblice cu dimensiunile 4.0x16.50m.

Scurgerea apelor pluviale din incinta parcarilor se va realiza prin rigole carosabile, santuri trapezoidale perreate si vor fi conduse catre emisarul natural.

Parcari		
Km	Partea	Aplasament
4+250	Stanga	Centura Est
4+250	Dreapta	Centura Est

Structura rutiera prevazuta pe aleea de acces in parcare, pe zonele de parcare, pe refugii si in statiile de autobuz va fi:

- ❖ **Sistem rutier nou SRN:**
 - geotextil cu rol anticontaminator

RAPORT LA STUDIU DE EVALUARE A IMPACTULUI
pentru obiectivul
" Varianta de ocolire a orasului Dorohoi"

- strat de forma din balast, h = 20 cm
- strat inferior de fundatie de balast, h = 30 cm
- strat superior de fundatie din balast stabilizat, h = 20 cm
- strat de baza din anrobat bituminos AB 31.5, h = 8 cm
- strat de legatura din beton asfaltic deschis BAD 20, h = 6 cm
- strat de uzura din mixtura asfaltica stabilizata MAS16, h = 4 cm.

2.3.2.8 Reintegrarea retelei de drumuri locale

Pe zonele unde accesul la terenurile agricole este intrerupt de varianta de ocolire se vor amenaja drumuri colectoare astfel incat traficul generat de utilajele agricole sa nu se desfasoare pe varianta de ocolire. In zonele unde prin realizarea variantei de ocolire se vor intrerupe drumurile agricole s-au prevazut subtraversari de tip portal, acolo unde drumul se afla in rambleu inalt, iar pe zonele unde drumul se afla, relativ, la nivel s-au amenajat intersectii pentru a crea posibilitatea traversarii utilajelor agricole de pe o parte pe alta a variantei de ocolire.

2.3.2.9 Amenajarea intersectiilor cu alte drumuri existente / Noduri Rutiere

Intersecțiile cu alte drumuri laterale vor fi amenajate corespunzător, ținând seama și de prevederile Normativului CD 173-2001. Prin proiectare se vor crea condiții de vizibilitate, vor fi corelate elementele din plan, lung și profil transversal astfel încât circulația să se poată desfășura în condiții de siguranță și confort.

Drumurile / strazile laterale se vor amenaja doar pe zona pe o latime de min. 3 m și o lungime de maxim 25.00 m. Sistemul rutier este prevăzut în funcție de structura existentă pe fiecare drum lateral.

Astfel:

- pe drumurile laterale existente pietruite sau de pamant s-a prevazut (SRDL1):
 - 40 cm strat din balast
 - 20 cm strat din balast stabilizat cu ciment
 - 6 cm strat de legatura beton asfaltic deschis BAD 22.4
 - 4 cm strat de uzura din beton asfaltic BA 16
- pe drumurile nationale se va aplica sistemul rutier nou prevazut la varianta de ocolire.

❖ Noduri Rutiere

Nu este cazul

❖ Intersectii la nivel

🚦 Centura Sud

Legatura dintre Centura Sud și DN 29B se realizează prin:

- Intersecție giratorie km 0+000 pe varianta ocolitoare Sud (km 28+113 pe DN29B)

Intersecția este proiectată cu raza exterioară "re" de 20.50m, lățimea părții carosabile pe calea inelară "wcirc" de 7.00m, supralărgirea la interior "s1" de 1.50m și cu raza interioară "ri" de 12.00m.

- Raza de racordare la intrare Rint de 15,00-20m;
- Raza de racordare la ieșire Ries de 15-20,00m;
- Lățimea părții carosabile la intrare wint de 4,00m;
- Lățimea părții carosabile la ieșire wies de 4,50m;
- Supralărgirea la exterior s2 de 1,50m.

Din punct de vedere al semnalizării și marcajelor rutiere, intersecția este prevăzută cu insule separatoare denivelate încadrate cu marcaj continuu pentru fiecare arteră.

- Km 1+300 – intersecție cu drum local – Legatura DN 29B - DC 72 – stanga - dreapta – tip T
 - 12m raza ieșire din varianta ocolitoare pe drum local
 - 12m raza intrare din drumul local în varianta ocolitoare
- Km 2+995 – intersecție cu drum agricol – stanga - dreapta – tip T
 - 9m raza ieșire din varianta ocolitoare pe drum agricol

RAPORT LA STUDIU DE EVALUARE A IMPACTULUI
pentru obiectivul
" Varianta de ocolire a orasului Dorohoi"

- 9m raza intrare din drumul agricol în varianta ocolitoare

Legatura dintre Centura Sud si DN 29A se realizeaza prin:

- Intersecție giratorie km 3+166 pe varianta ocolitoare Sud (km 34+572 pe DN29A)

Intersecția este proiectată cu raza exterioră "re" de 20.50m, lățimea părții carosabile pe calea inelară "wcirc" de 7.00m, supralărgirea la interior "s1" de 1.50m și cu raza interioară "ri" de 12.00m.

- Raza de racordare la intrare Rint de 20,00m;
- Raza de racorade la ieșire Ries de 20,00m;
- Lățimea părții carosabile la intrare wint de 4,00m;
- Lățimea părții carosabile la ieșire wies de 4,50m;
- Supralărgirea la exterior s2 de 1,50m.

Din punct de vedere al semnalizării și marcajelor rutiere, intersecția este prevăzută cu insule separatoare denivelate încadrate cu marcaj continuu pentru fiecare arteră.

DN 29B

- Intersecții cu drumuri locale – stanga - dreapta – tip T
 - 4-12m raza ieșire DN 29B pe drum local
 - 4-12m raza intrare din drumul local în DN 29B

Centura Est

Legatura dintre Centura Est si DN 29B se realizeaza prin:

- Intersecție giratorie km 0+000 pe varianta ocolitoare Est 1 (km 30+317 pe DN29B)

Intersecția este proiectată cu raza exterioră "re" de 18.00m, lățimea părții carosabile pe calea inelară "wcirc" de 7.00m, supralărgirea la interior "s1" de 1.50m și cu raza interioară "ri" de 9.50m.

- Raza de racordare la intrare Rint de 20,00m;
- Raza de racorade la ieșire Ries de 20,00m;
- Lățimea părții carosabile la intrare wint de 4,00m;
- Lățimea părții carosabile la ieșire wies de 4,50m;
- Supralărgirea la exterior s2 de 1,50m.

Din punct de vedere al semnalizării și marcajelor rutiere, intersecția este prevăzută cu insule separatoare denivelate încadrate cu marcaj continuu pentru fiecare arteră.

- Km 1+400 – supra-traversare - drum agricol

Centura de ocolire va supra-traversa drumul agricol la km 1+400 printr-un portal cu deschiderea de 8.0m.

- Km 4+505 – intersecție cu - drum local – dreapta – tip T
 - 9 m raza ieșire din varianta ocolitoare pe drum local
 - 9 m raza intrare din drum local în varianta ocolitoare
- Km 4+527 – intersecție cu - Strada Colonel Vasiliu – stanga – tip T
 - 9 m raza ieșire din varianta ocolitoare pe strada
 - 9 m raza intrare din strada în varianta ocolitoare
- Km 4+846 – intersecție cu drum local - Strada Colonel Vasiliu – dreapta – tip T
 - 9 m raza ieșire din varianta ocolitoare pe strada
 - 9 m raza intrare din strada în varianta ocolitoare
- Km 5+555 – intersecție cu drum agricol – stanga - dreapta – tip T
 - 9m raza ieșire din varianta ocolitoare pe drum agricol
 - 9m raza intrare din drumul agricol în varianta ocolitoare
- Km 6+430 – intersecție cu drum agricol – dreapta – tip T
 - 9m raza ieșire din varianta ocolitoare pe drum agricol
 - 9m raza intrare din drumul agricol în varianta ocolitoare
- Km 6+455 – intersecție cu drum agricol – stanga – tip T
 - 9m raza ieșire din varianta ocolitoare pe drum agricol
 - 9m raza intrare din drumul agricol în varianta ocolitoare

Legatura dintre Centura Est si DN 29A se realizeaza prin:

- Intersecție giratorie km 7+082 pe varianta ocolitoare Est (km 42+114 pe DN29A)

RAPORT LA STUDIU DE EVALUARE A IMPACTULUI
 pentru obiectivul
 " Varianta de ocolire a orasului Dorohoi"

Intersecția este proiectată cu raza exterioră "re" de 19.00m, lățimea părții carosabile pe calea inelară "wcirc" de 7.00m, supralărgirea la interior "s1" de 1.50m și cu raza interioară "ri" de 10.50m.

- Raza de racordare la intrare Rint de 15.00-20 m;
- Raza de racordare la ieșire Ries de 15.00-20.0 m;
- Lățimea părții carosabile la intrare wint de 4.00m;
- Lățimea părții carosabile la ieșire wies de 4.50m;
- Supralărgirea la exterior s2 de 1.50m.

Din punct de vedere al semnalizării și marcajelor rutiere, intersecția este prevăzută cu insule separatoare denivelate încadrate cu marcaj continuu pentru fiecare arteră.

2.3.2.10 Podete drumuri laterale

În zonele unde este necesară continuizarea santurilor în dreptul drumurilor laterale s-au prevăzut podete tubulare. Poziția lor este conform planului de situație din prezentul proiect.

Podete Drumuri Laterale		
Tip Podet	UM	Cantitate
Centura Sud		
Podet tubular Ø1000, L=25.0m	buc	1.00
Reabilitare DN 29B		
Podet tubular Ø600, L=10.0m	buc	10.00
Podet tubular Ø600, L=12.5m	buc	6.00
Podet tubular Ø600, L=15.0m	buc	2.00
Centura Est		
Podet tubular Ø800, L=10.0m	buc	4.00
DN 29A		
Podet tubular Ø600, L=10.0m	buc	2.00

2.3.2.11 Siguranța circulației

În vederea asigurării siguranței în circulației, pentru drumul supus reabilitării, documentația tehnică va conține planse dedicate lucrărilor de semnalizare rutieră și marcaje. Documentația va cuprinde liste cu cantități de indicatoare rutiere și de lucrări de marcaje, necesare, pe tipuri și dimensiuni, forme și simboluri, în conformitate cu prevederile din Codul Rutier și a standardelor de specialitate în vigoare, referitoare la semnalizarea rutieră. Pentru asigurarea siguranței în trafic se vor prevedea:

Pentru asigurarea siguranței în trafic se vor prevedea:

- Indicatoare.
- Semnalizare orizontală.

❖ **Indicatoare**

Se vor prevedea următoarele tipuri de indicatoare :

- a) de avertizare a pericolului;
- b) de reglementare (de prioritate, de interdicție și / sau restricție, de obligație);
- c) de orientare și informare, și
- d) cu semne adiționale.

Montarea indicatoarelor se va face pe stâlpi sau pe console și portale rutiere acolo unde acest lucru se impune.

Indicatoarele rutiere sunt alcătuite din panouri din oțel, protejate împotriva coroziunii prin vopsire, pe fața cărora se aplică folie retro-reflectorizantă din clasa 2 (high intensity grade).

Suporturile din aluminiu se vopsesc numai pe spate și pe canturi în culoare gri deschis mată sau semimată, ori se pasivează chimic pentru a evita efectul de oglindă. Înainte de lipirea foliei se

RAPORT LA STUDIU DE EVALUARE A IMPACTULUI
 pentru obiectivul
 " Varianta de ocolire a orasului Dorohoï"

verifica planeitatea panoului, fiind acceptate neregularități de maximum 1mm. Montarea semnelor se va face cu înclinațiile corespunzătoare atât către drum cat si spre sol conform SR 1848-1:2011 si SR 1848-2:2011.

❖ **Semnalizare orizontala**

Se vor prevedea următoarele tipuri de semnalizarea orizontala, astfel:

- a) marcaje longitudinale, pentru: separarea sensurilor de circulație, delimitarea benzilor de circulație si delimitarea părții carosabile;
- b) marcaje transversale, de oprime, de cedare a trecerii, de trecere a pietonilor si de traversare pentru bicicleta;
- c) marcaje diverse: de ghidare, pentru spatii interzise, pentru interzicerea staționarii, pentru locurile de parcare pe partea carosabila, si de semnalizare a curbelor deosebit de periculoase, situate după aliniamente lungi, si
- d) marcaje prin sageti si inscripții, privind destinația benzilor direcționale de urmat spre o anumita localitate, privind limitări de viteza.

Scopul lucrărilor de marcaj va fi asigurarea dirijării traficului atât pe timp de zi, cat si pe timp de noapte, precum si presemnalizarea direcțiilor de mers sau a unor zone cu caracter special (poduri, pasaje, zone cu limitare de gabarit etc.).

Marcajele rutiere vor fi de tip termoplast. Marcajele longitudinale se executa astfel:

- pentru delimitarea zonei mediane cu linie continua simpla;
- pentru separarea sensurilor cu linie continua dubla;
- pentru delimitarea benzilor pe același sens cu linie discontinua simpla;
- pentru separarea sensurilor pe drumurile cu o banda pe sens cu linie discontinua simpla;
- pentru delimitarea părții carosabile pe drumurile cu o banda pe sens se poate folosi si linie discontinua simpla cu segmente de 0.5m egale cu interspațiile.

❖ **Parapete de protecție**

Pe traseul Variantei de Ocolire s-au prevazut parapete metalici direcționali de protecție pentru siguranța rutiera de clasa, H1-H4b pe lungimea rampelor podurilor si podetelor, pe lungimea podurilor si podetelor, in curbe, precum si la ramblee mai mari de 2,00m.

Pozitia si tipul lor sunt, conform pieselor desenate, in lungime totala de L=9 705 m.

Astfel:

- Parapete directional tip H1, L=4 645 m
- Parapete directional tip H2, L=3 040 m
- Parapete directional tip H3, L=1 050 m
- Parapete directional tip H4b, L=970 m.

Parapete directional tip H1			
Inceput	Sfarsit	Lungime domeniu de aplicare [ml]	Partea
Centura Sud			
0+870.0	1+010.0	140.0	Stanga
1+110.0	1+280.0	170.0	Stanga
1+435.0	1+760.0	325.0	Stanga
2+220.0	2+700.0	480.0	Stanga
2+775.0	2+987.0	212.0	Stanga
3+003.0	3+150.0	147.0	Stanga
0+760.0	0+930.0	170.0	Dreapta
1+135.0	1+269.0	134.0	Dreapta
1+435.0	1+760.0	325.0	Dreapta
2+165.0	2+700.0	535.0	Dreapta
2+775.0	2+987.0	212.0	Dreapta
3+003.0	3+150.0	147.0	Dreapta
Reabilitare DN 29B			

RAPORT LA STUDIU DE EVALUARE A IMPACTULUI
 pentru obiectivul
 " Varianta de ocolire a orasului Dorohoi"

Parapete direcional tip H1			
Inceput	Sfarsit	Lungime domeniu de aplicare [ml]	Partea
29+845.0	29+885.0	40.0	Stanga
29+796.0	29+905.0	109.0	Dreapta
30+245.0	30+300.0	55.0	Dreapta
Centura Est			
1+290.0	1+345.0	55.0	Stanga
1+450.0	1+485.0	35.0	Stanga
2+230.0	2+360.0	130.0	Stanga
2+440.0	2+480.0	40.0	Stanga
2+590.0	2+630.0	40.0	Stanga
2+670.0	2+715.0	45.0	Stanga
3+515.0	3+605.0	90.0	Stanga
4+022.0	4+130.0	108.0	Stanga
5+490.0	5+515.0	25.0	Stanga
2+195.0	2+230.0	35.0	Dreapta
2+320.0	2+510.0	190.0	Dreapta
2+590.0	2+630.0	40.0	Dreapta
2+715.0	2+745.0	30.0	Dreapta
4+022.0	4+105.0	83.0	Dreapta
5+490.0	5+515.0	25.0	Dreapta
6+355.0	6+410.0	55.0	Dreapta
6+785.0	6+840.0	55.0	Dreapta
DN 29A			
34+492.0	34+785.0	293.0	Dreapta

Parapete direcional tip H2			
Inceput	Sfarsit	Lungime domeniu de aplicare [ml]	Partea
Centura Sud			
0+590.0	0+670.0	80.0	Stanga
0+760.0	0+870.0	110.0	Stanga
0+590.0	0+670.0	80.0	Dreapta
Centura Est			
0+000.0	0+500.0	500.0	Stanga
1+345.0	1+450.0	105.0	Stanga
2+630.0	2+670.0	40.0	Stanga
3+390.0	3+515.0	125.0	Stanga
3+605.0	3+655.0	50.0	Stanga
5+090.0	5+155.0	65.0	Stanga
5+465.0	5+490.0	25.0	Stanga
6+840.0	7+064.0	224.0	Stanga
0+000.0	0+500.0	500.0	Dreapta
1+265.0	1+325.0	60.0	Dreapta
1+465.0	1+505.0	40.0	Dreapta
2+230.0	2+320.0	90.0	Dreapta
2+630.0	2+715.0	85.0	Dreapta
3+145.0	3+335.0	190.0	Dreapta
3+515.0	3+655.0	140.0	Dreapta
5+090.0	5+155.0	65.0	Dreapta
5+465.0	5+490.0	25.0	Dreapta
6+840.0	6+970.0	130.0	Dreapta

RAPORT LA STUDIU DE EVALUARE A IMPACTULUI
 pentru obiectivul
 " Varianta de ocolire a orasului Dorohoi"

Parapete direcional tip H2			
Inceput	Sfarsit	Lungime domeniu de aplicare [ml]	Partea
7+046.0	7+064.0	18.0	Dreapta
DN 29A			
42+055.0	42+170.0	115.0	Stanga
42+082.0	42+180.0	98.0	Dreapta

Parapete direcional tip H3			
Inceput	Sfarsit	Lungime domeniu de aplicare [ml]	Partea
Centura Est			
3+655.0	3+794.0	139.0	Stanga
5+155.0	5+225.0	70.0	Stanga
5+350.0	5+465.0	115.0	Stanga
1+325.0	1+465.0	140.0	Dreapta
3+335.0	3+515.0	180.0	Dreapta
3+655.0	3+794.0	139.0	Dreapta
5+155.0	5+225.0	70.0	Dreapta
5+350.0	5+465.0	115.0	Dreapta
6+970.0	7+046.0	76.0	Dreapta

Parapete direcional tip H4			
Inceput	Sfarsit	Lungime domeniu de aplicare [ml]	Partea
Centura Sud			
1+344.0	1+389.0	45.0	Stanga
2+700.0	2+775.0	75.0	Stanga
1+344.0	1+389.0	45.0	Dreapta
2+700.0	2+775.0	75.0	Dreapta
Centura Est			
3+794.0	4+022.0	228.0	Stanga
5+225.0	5+350.0	125.0	Stanga
3+794.0	4+022.0	228.0	Dreapta
5+225.0	5+350.0	125.0	Dreapta

2.3.2.12 Amenajarea intersectiilor cu calea ferata

La km 3+821 Centura Est intersecteaza linia CF 512. Linia CF 512 este o linie directa, neelectrificata. Traversarea raului Jijia se va realiza in intravilanul orasului Dorohoi pe un pasaj rutier care va traversa calea ferata 512 Dorohoi – Leorda si drumul judetean DJ 292 dorohoi – Broscuti – Saveni.

Caracteristicile pasajului sunt:

- Lungimea totala 182,70 m cu 6 deschideri (3x24 m + 2x 40,75 m + 1x18m)
- Latimea pasajului 11,60m din care:
 - o Partea carosabila 2x3,90 m
 - o Parapet direcional tip H4b 2x0,6 m
 - o Trotuare pietonale 2x1,00m
 - o Grinda marginala sustinere parapet pietonal 2x0,30 m.

Lucrari la nivelul suprastructurii

Pe primele 3 deschideri intre culeea C1 si pilele P1, 2 si 3 se vor dispune joantiv cate 9 grinzi prefabricate din beton precomprimat tip T cu lungimea maxima de 24 m si inaltimea de 1,03m

RAPORT LA STUDIU DE EVALUARE A IMPACTULUI
pentru obiectivul
" Varianta de ocolire a orasului Dorohoi"

Pe deschiderile 4 si 5 intre pilele 4 si 5 se vor dispune cate 4 grinzi prefabricate din beton precomprimat tip T cu lungimea maxima de 40,75 m si inaltimea de 2,10 m.

Pe ultima deschidere intre pila 5 si culeea 6 se vor dispune joantiv 10 grinzi prefabricate din beton precomprimat tip T, cu lungimea maxima de 18 m si inaltimea de 0,82m.

Grinzile se vor rezema pe culei si pile prin intermediul apaartelor de reazem mobile din neoprene armat, solidarizate la partea superioara prin placa de suprabetonare din beton armat. Peste placa de suprabetonare se aterne hidroizolatie cu protectia incorporate si apoi straturile rutiere din BAP 16 de 4 cm si MAS 16 de 5 cm.

Lucrari la nivelul infrastructurii

Culeile si pilele vor fi fundate indirect pe piloti forsti cu diametru de 1200 mm si lungimea de 25 m, prin intermediul unor radire din beton armat, elevatiile fiind din beton armat. Pe banchetele de rezemare se vor dispune cuzinetai din beton armat, pe care vor fi amplasate aparatele de reazem din neoprene. In spatele culeelor vor fi executate drenuri din piatra bruta invelite in geotextile pentru evacuarea apelor de infiltratie.

Pentru a evita executia infrastructurilor in albia minora a raului Jijia s-a propus utilizarea grinzilor prefabricate cu lungimea maxima de 40,75 m.

Lucrari la nivelul racordarilor cu terasamente

Racordarea cu terasamentele se va efectua cu ziduri intoarse si sferturi de con. In spatele culeelor se vor realiza placi de racordare din beton armat avand lungime de 6 m. la capetele pasajului se vor realiza casiuri pentru scurgerea apelor pluviale.

Lucrari de amenajare a albiei cursului de apa

Nu au fost prevazute lucrari de protectie a albiei minore a raului Jijia in sectiunea de traversare a pasajului.

La km 5+245 Centura Est intersecteaza linia CF 608. Centura Est traverseaza calea ferata printr-un pasaj denivelat cu 3 deschideri si lungimea de 81.92m. Linia CF 608 este o linie directa, neelectrificata.

2.3.2.13 Lucrari de poduri / pasaje / viaducte

Structurile vor fi dimensionate astfel incat sa reziste la incarcarile din convoaiele LM1 si LM2 conform SR-EN-1991-2:2005, cu elemente de gabarit necesare unui pod situat pe o cale de comunicatie facand parte din categoria a III-a de importanta.

2.3.2.14 Centura Sud

2.3.2.14.1 Pod km 1+352 peste paraul Paraul Intors

Centura Sud traverseaza Paraul Intors pe sensul spre DN29A printr-un pod cu lungimea totala de 23.74m din care lungimea tablierului este de 12.00m. Podul este situat in aliniament. Latimea platformei podului este de 10.40m. Podul are o parte carosabila pentru 2 benzi de circulatie cu latimea de 3.50m fiecare. Podul are oblicitate dreapta, 60.5°. Calea pe pod este incadrata de doi parapeti de siguranta a circulatiei de tip H4b. Panta transversala pe pod este de 2.5%. Tablierul este alcatuit din 16 grinzi din beton armat precomprimat, juxtapuse cu inaltimea de 0.52 m solidarizate printr-o placa de suprabetonare. Grinzile sunt simplu rezemate pe infrastructuri.

Peste placa de suprabetonare se va aterne hidroizolatie cu protectie incorporata, iar peste aceasta straturile rutiere 4 cm BAP16 si 5 cm MAS16.

Culeile au elevatii masive si sunt fundate direct.

Apa pluviala va fi evacuata prin casiuri amplasate la capetele podului.

Racordarea cu terasamentele se realizeaza prin ziduri intoarse si sferturi de con, in spatele culeelor se vor realiza placi de racordare avand lungimea L=3.0m.

Albia minora a cursului de ap va fi protejata pe o lungime de 66 m in amonte si aval d epod. Pe acest sector se vor realiza lucrari de reprofilare a albiei, sectiunea transversala fiind trapezoidala, cu urmatoarele caracteristici: latimea la baza b = 9,34 m si panta taluze 2:3.

RAPORT LA STUDIU DE EVALUARE A IMPACTULUI
pentru obiectivul
" Varianta deocolire a orasului Dorohoi"

Taluzele albiei vor fi protejate cu saltele de gabioane umplute cu grosimea de 30 cm asezate pe un geotextil cu rol drenant. La partea inferioara pereul reazema pe un prism din anrocamente, cu sectiunea $b \times h = 1,0 \times 0,75$ m, asezat la baza albiei.

Racordarea sectiunii transversal a albiei amenajate cu sectiunea albiei existente se va face pe o lungime de 5,0 m. Pentru a asigura fundatiile podului impotriva afuielilor locale, prismul de anrocamente prevazut la piciorul taluzului se va executa si in fata culeelor.

2.3.2.14.2 Pod km 2+724 peste paraul Paraul Dintevici

Centura Sud traverseaza Paraul Dintevici pe sensul spre DN29A printr-un pod cu lungimea totala de 23.70m din care lungimea tablierului este de 12.00m. Podul este situat in aliniament. Latimea platformei podului este de 10.40m. Podul are o parte carosabila pentru 2 benzi de circulatie cu latimea de 3.50m fiecare. Calea pe pod este incadrata de doi parapeti de siguranta a circulatiei de tip H4b. Pantra transversala pe pod este de 2.5%. Tablierul este alcatuit din 16 grinzi din beton armat precomprimat, juxtapuse cu inaltimea de 0.52 m solidarizate printr-o placa de suprabetonare. Grinzile sunt simplu rezemate pe infrastructuri.

Peste placa de suprabetonare se va aterne hidroizolatie cu protectie incorporata, iar peste aceasta straturile rutiere 4 cm BAP16 si 5 cm MAS16.

Culeile au elevatii masive si sunt fundate direct.

Apa pluviala va fi evacuata prin casiuri amplasate la capetele podului.

Racordarea cu terasamentele se realizeaza prin ziduri intoarse si sferturi de con, in spatele culeelor se vor realiza placi de racordare avand lungimea $L=4.0$ m. Pentru a asigura fundatiile podului impotriva afuielilor locale prismul de anrocamente prevazut la piciorul taluzului se va executa si in fata culeelor.

Traseul cursului de apa Dintevici in zona podului propus la km 2+724 este sinuos, axul albiei are raze mici care favorizeaza ruperea malurilor. Pentru a asigura o buna comportare in timp a podului se propune ajustarea traseului existent al albiei.

Lucrarea de deviere a cursului de apa Dintevici va incepe la cca 215 m in amonte de sectiunea podului proiectat si se va termina la cca 100 m in aval. Lungimea pe care se va face amenajarea este de 315 m, iar razele de racordare a aliniamentelor vor fi cuprinse intre 50 si 200 m. sectiunea transversala proiectata va fi sub forma trapezoidala, cu dimensiunea la baza de 9,80 m si taluzuri cu panta de 2:3. La capetele amenajarii propuse sectiunea transversala proiectata este apropiata ca forma de forma albiei existente. Racordarea intre sectiunea proiectata si sectiunea existenta a albiei se va realiza pe o lungime de 5 m.

In zona podului s-au luat masuri de protectie a taluzelor albiei, acestea se vor proteja cu saltele de gabioane cu grosimea de 0,30 m care vor avea la baza un prism de anrocamente cu latimea de 1 m si grosimea de 0,75 m.

Pentru a preveni afuierea saltelei de gabioane, la capetele acestora s-au prevazut prisme din anrocamente cu lungimea de 5 m.

2.3.2.14.3 Podet peste cursul de apa Morisca (Valea Seaca) la km 0+385

Traversarea cursului de apa Morisca (Valea Seaca) se va realiza printr-un podet casetat tip C2 cu lumina de 2 m si cu lungimea de 21,04m.

Lucrarile de amenajare a albiei vor fi doar in sectiunea podetului casetat si vor fi reprezentate prin lucrari de sapatura si/sau nivelare, precum si lucrari de taluzare, in functie de configuratia din teren. In sectiunea podetului va fi amenajata albia cu un perein din beton C30/37 de 10 cm grosime in lungime de 17,80 m.

Pentru proiectia podetului casetat s-a prevazut si o saltea din piatra bruta in lungime de 3,0 m pe ambele maluri.

2.3.2.15 Centura Est

2.3.2.15.1 Pasaje CF: Km 3+821, Km 5+245

❖ Suprastructura

Pasajul de la Km 3+821 va avea sapte deschideri (7x24m), iar pasajul de la km 5+244 va avea trei deschideri (3x24m). Pe fiecare deschidere sunt dispuse 9-10 grinzi prefabricate din beton

RAPORT LA STUDIU DE EVALUARE A IMPACTULUI
pentru obiectivul
" Varianta de ocolire a orasului Dorohoi"

precomprimat, dispuse joantiv, avand lungimea $L=24$ m si inaltimea $h=1.03$ m. Peste grinzile prefabricate se va turna o placa de suprabetonare din beton armat C35/45, cu grosimi variind intre 16-27 cm, avand panta transversala conform deverului drumului.

Peste placa de suprabetonare se va aterne hidroizolatie cu protectie incorporata, iar peste aceasta straturile rutiere 4 cm BAP16 si 5 cm MAS16.

Pentru siguranta traficului se vor amplasa parapete directionale tip H4b.

Apa pluviala va fi evacuata prin guri de scurgere si prin casiuri amplasate la capetele pasajelor.

Rezemarea grinzilor prefabricate pe infrastructuri se va realiza cu aparate de reazem mobile din neopren armat.

Gabaritul in sens transversal va fi de 11.60 m + 2 x supralargire, alcatuit din:

- partea carosabila 2 x (3.50+s) m
- latime suplimentara datorita efectului optic de ingustare 2x0.40 m
- latime pentru amplasarea parapetului de siguranta 2x0.60 m
- trotuare 2x1.00 m
- grinda parapet pietonal 2x0.30 m

Lungimea totala a pasajului de la km 3+821 este $L=178.25$ m, iar a pasajului de la km 5+245 este de 81.92 m.

2.3.2.15.2 Infrastructurile

Culeele si pilele vor fi fundate indirect pe piloti forati de diametru mare prin intermediul unor radiere din beton armat, elevatiile vor fi din beton armat de clasa C25/30. Pe banchetele de rezemare se vor dispune cuzineti din beton armat de clasa C30/37 pe care vor fi amplasate aparatele de reazem din neopren. In spatele culeelor vor fi executate drenuri din piatra bruta invelite in geotextil pentru evacuarea apelor de infiltratie.

Racordarea cu terasamentele

In spatele culeelor se vor realiza placi de racordare din beton armat avand lungime de $L=6.0$ m., ziduri intoarse, si sferturi de con.

2.3.2.15.3 Portal Km 1+400

Portalul va avea o deschidere de 8.00 m si inaltimea libera de 5.00, care va asigura gabaritul necesar pentru trecerea drumului local cu latimea de 5.00 m.

Elevatiile si rigla au grosimea de 70 cm si sunt din beton C35/45.

Latimea portalului va fi de 13.10 m, iar pe capete va avea timpane cu dimensiunea de 0.5x0.5 m.

Peste rigla portalului se va aterna hidroizolatie, aceasta va fi protejata cu 10 beton C25/30 armat cu o plasa sudata 100x100x6. Peste betonul de protectie se vor aterne straturile sistemului rutier ale drumului.

Portalul va fi fundat direct pe terenul de fundare imbunatatit cu piloti de balast.

In spatele elevatiilor vor fi executate drenuri din piatra bruta invelite in geotextil pentru evacuarea apelor de infiltratie.

Pentru siguranta traficului se vor amplasa parapete directionale astfel: pe partea stanga se va amplasa un parapete rigid tip H4b, iar pe partea dreapta un parapete metalic tip H4b.

Racordarea cu terasamentele se va face cu aripi si placi de racordare din beton armat cu lungimea de 6.00m.

Apa pluviala va fi evacuata prin elementele de scurgere ale drumului: rigola acostament si casiuri.

2.3.2.16 Lucrari de consolidare

❖ Terasamente

• Debleu

Tinand cont de morfologia terenului, varianta de ocolire se va realiza partial in debleu.

Racordarea la terenul natural in cazul debleelor de realizeaza cu panta de 1:2. In zonele unde debleul este mai mare de 6.0m la fiecare pas de 6.0 m este prevazuta o berma de 3.50m.

RAPORT LA STUDIU DE EVALUARE A IMPACTULUI
 pentru obiectivul
 " Varianta de ocolire a orasului Dorohoi"

In zonele unde debleul este mai mare de 3.0m s-a prevazut o bancheta de 2.50m in spatele santurilor pentru a crea spatiul necesar degajarii zapezii in perioadele cu ninsori abundente.

• **Rambleu**

Tinand cont de morfologia terenului, varianta de ocolire se va realiza partial in rambleu. Materialele ce se vor utiliza la realizarea umpluturilor de rambleu trebuie sa corespunda specificatiilor STAS 2914-84, astfel se pot utiliza materiale ce se incadreaza in categoriile 1a, 1b, 2a, 2b, 3a, 3b 4a si 4b.

Pentru taluzurile de rambleu cu inaltime de pana la 6.00 m panta taluzurilor este de 2:3. Pentru inaltime ale rambleului mai mari de 6.00 m, dar pana la 12.00 inclinarea taluzurilor va fi de 2:3 pe o inaltime de 6.00 m de la nivelul platformei in jos si 1:2 pana la baza rambleului.

Compactarea umpluturilor de rambleu se va face in urma realizarii unui sector de proba pentru stabilirea grosimea straturilor de compactare, umiditatea optima de copactare si numarul trecherilor cu utilajul de compactare.

❖ **Protectia taluzurilor cu saltea antierozionala**

Se aplica rambleelor cu inaltime mai mari de 2.00 m, prevazute cu pante ale taluzurilor 2:3 pe primii 6.00 m si 1:2 pe restul inaltimii si debleelor cu inaltime mai mari de 2.0m prevazute cu pante de 1:2. Protejarea taluzurilor cu saltea antierozionala are rolul de impiedicare a ravinarilor. Aceste materiale se fixeaza pe taluze cu tarusi metalici din otel beton OB37 sau PC 52 ϕ 8 – 10 mm, peste care se imprastie pamant vegetal suprainsamantat in grosime de 3– 5 cm dupa compactare cu ruloul. Pe perioada germinarii semintelor de iarba, taluzurile vor fi stropite cu apa.

❖ **Saltea din material granular ranforsata si protejata cu geotextil**

Pentru sporirea capacitatii portante a terenurilor slabe de fundare (conform indicatiilor din studiul getohnic) s-au prevazut saltele din material granular (blocaj din piatra bruta + balast) ranforsate cu geogrilile si protejate cu geotextil.

Saltea este formata din 100-200 cm blocaj din piatra bruta peste care se va aseza 60 cm balast, strat in care se va arma cu o geogrila pentru ranforsarea acestuia si uniformizarea deformatiilor rambleului.

Stratul din balast se va proteja la partea inferioara cat si la partea superioara cu geotextil avand rolul de a impiedica colmatarea materialului granular cu material fin antrenat de apele din infiltratii.

Saltea din material granular (domenii de aplicare)			
Centura Sud			
Pozitia Km		Lungime [m]	Grosime Blocaj
Inceput	Sfarsit		
0+675	1+125	450.00	1.00
1+900	1+950	50.00	1.00
Centura Est			
1+275	1+350	75.00	1.00
2+175	2+575	400.00	1.00
2+725	2+800	75.00	1.00
3+075	3+175	100.00	2.00
4+050	5+075	1025.00	1.00
5+475	5+600	125.00	1.00
6+775	7+075	300.00	2.00

❖ **Piloti din balast**

Pentru sporirea capacitatii portante a terenurilor foarte slabe de fundare (conform indicatiilor din studiul getohnic) in zonele cu rambleu inalt s-au prevazut solutii de imbunatatire a capacitatii portante cu piloti forati din balast.

RAPORT LA STUDIU DE EVALUARE A IMPACTULUI
 pentru obiectivul
 " Varianta de ocolire a orasului Dorohoi"

Pilotii din balast vor avea diametrul de 800mm si adacimea functie de caracteristicile terenului din zona in care sunt prevazuti.

Piloti forati din balast (domenii de aplicare)			
Centura Sud			
Pozitia Km		Lungime [m]	Inaltime piloti (H) [m]
Inceput	Sfarsit		
0+600	0+675	75.00	6.00
1+125	1+900	775.00	6.00
2+550	3+160	610.00	6.00
Centura Est			
1+350	1+475	125.00	8.00
2+575	2+725	150.00	6.00
3+525	3+825	300.00	8.00
Viaduct			
3+990	4+050	60.00	8.00
5+075	5+250	175.00	9.00
Viaduct			
5+320	5+475	155.00	9.00

❖ **Fundatie adancita de parapet**

Pentru a limita ampriza drumului se vor executa ziduri de sprijin din beton armat, de tip fundatie adancita de parapet, cu inaltimea de 2.80m executata din tronsoane de 5m.

Fundația zidului de sprijin din beton C35/45 se toarnă pe un beton de egalizare de 10cm, tip C12/15. Elevația zidului de sprijin din beton C35/45 are paramentul exterior vertical.

Pe coronamentul zidurilor de sprijin s-a prevăzut montarea de parapet metalic de tip H1, incastrat sau montat cu buloane.

Fundatie adancita de parapet, FAP2.8			
Km Inceput	Km Sfarsit	Lungime domeniu de aplicare	Partea
Reabilitare DN 29B			
29+845	29+885	40.0	Stanga
29+796	29+905	109.0	Dreapta
30+346	30+376	30.0	Stanga
DN 29A			
42+143.00	42+180.00	37	Dreapta

Lungime totala L=216ml.

2.3.2.17 **Lucrari de Hidrotehnice**

❖ **Amenajare hidrotehnica paraul Dintevici Km 2+736**

Traseul existent al Paraului Dintevici se va devia in zona podului de la Km 2+724.

Valea existenta se va umple cu material excavat peste care sa va aterne un strat de 50 cm de pamant vegetal si se va reda circuitului agricol.

Lungimea pe care se va face amenajarea paraului este de 315 m, iar razele de racordare a aliniamentelor sunt cuprinse intre 50 si 200m.

Panta longitudinala este de 0.45 %.

RAPORT LA STUDIU DE EVALUARE A IMPACTULUI
pentru obiectivul
" Varianta deocolire a orasului Dorohoi"

Sectiunea transversala este sub forma de canal trapezoidal cu dimensiunea la baza de 9.80 m si cu taluzuri cu panta de 2:3.

In zona podului intre Km 0+146 – 0+242 taluzele sunt protejate cu o saltea de gabioane cu grosimea de 0.30m care are la baza un prism de anrocamente cu latimea de 1.00m si grosimea de 0.75m.

Pentru a prevenii afuierea saltelei de gabioane, la capetele acesteia s-a prevazut un prism de anrocamente cu lungimea de 5.0m.

Sectiunea proiectata asigura scurgerea debitului de calcul Q2%: 53.3 mc/s.

❖ **Amenajare sant CF km 5+268**

Santul existent al caili ferate este din pamant, pozitia in plan a acestuia se suprapune peste pozitia proiectata a pilei P1. Pentru a asigura scurgerea corespunzatoare a apelor din zona CF, santul se va devia intre Pila P1 si Culeea C1 si se va asigura descarcarea acestuia in dreptul podetului de la CF.

Santul proiectat va avea o lungime de 92 m, o panta longitudinala de 0.10 %, iar in sectiune transversala o forma dreptunghiulara cu latimea de 2.0 m si inaltimea de 1.0 m.

Santul este realizat din gabioane cu dimensiunea de 1.0x1.0 m iar la baza este prevazuta o saltea de gabioane cu grosimea de 30 cm.

❖ **Podet km 42+140 amenajare aval peste curs de apa necadastrat Zahorna**

Traversarea cursului de apa necadastrat Zahorna se va realiza in extravilanul orasului Dorohoi, prin intermediul unui podet dalat tip D3 dalat, cu lumina de 3 m si lungimea de 22,66 m.

Lucrarile de amenajare a albiei vor fi doar in sectiunea podetului dalat si vor fi reprezentate prin lucrari de saptatura si/sau nivelare precum si lucrari de taluzare. In sectiunea podetului dalat va fi amenajata albia cu un perez din piatra bruta de 0,30 m grosime. Pentru protectia podetului dealt s-a prevazut si o saltea din piatra bruta in grosime de 0,50 m si lungimea de 2 m pe ambele maluri. Pentru a asigura scurgerea corespunzatoare a debitului de Q2% = 23,70 mc/s va fi necesara realizarea unui canal in aval de podet pe o lungime de 155m.

In sectiunea transversala canalul va fi protejat pe partea dreapta (inspre Centura Est) cu un perez de beton cu grosimea de 20 cm executat pe un strat de balasat cu grosimea de 20 cm. perezul va fi fundat pe o grinda de beton, cu inaltimea de 1,00 m si altimea de 60 cm. baza canalului va fi protejata cu o saltea de gabioane cu grosimea de 0,30 m. malul stang va fi protejat cu gabioane avand dicomendune de 1x1x2,9 m.

La capatul aval va fi prevazuta o grinda de capat si anrocamente.

❖ **Podet peste curs de apa necadastrat , afluent al raului Dintevici la km 34+612**

Traversarea cursului de apa necadastrat printr-un podet din elemente prefabricate tip P2 cu lumina de 2 m si cu lungimea de 15,84 m.

Lucrarile de amenajare a albiei vor fi doar in sectiunea podetului si vor fi reprezentate prin lucrari de saptatura si/sau nivelra precum si lucrari de taluzare, in functie de configuratia din teren. In sectiunea podetului va fi amenajata albia cu un perez din piatra bruta de 80 cm grosime.

Pentru protectia podetului s-a prevazut un perez de beton in grosime de 20 cm si o saltea din piatra bruta in grosime de 0,50 m cu lungime de 2 pe ambele maluri.

2.3.3 Durata de executie a lucrarilor

Perioada de implementare a proiectului este de 27 luni. Graficul de esalonare al lucrarilor este prezentat mai jos.

Etapele principale ale realizarii investitiei sunt:

- A – Studii si documentatii premergatoare obtinerii finantarii
- B – Achizitii servicii, lucrari
- C –Realizarea proiectarii tehnice
- D –Obtinerea terenului, obtinerea de avize, autorizatie constructie
- E –Preluare amplasament si organizare de santier
- F –Realizarea lucrarilor de constructie

RAPORT LA STUDIU DE EVALUARE A IMPACTULUI
 pentru obiectivul
 " Varianta de ocolire a orasului Dorohoi"

G – Receptia lucrarii, finalizarea proiectului
H – Consultanta si asistenta

Activitate/ Trimestru	Anul 0		Anul 1				Anul 2				Anul 3
	1	2	1	2	3	4	5	6	7	8	9
A											
B											
C											
D											
E											
F											
G											
H											

Perioada de funcționare este nelimitată, în condițiile realizării lucrărilor de întreținere și de reparații conform normativelor în vigoare.

Pentru executia proiectului se va utiliza balast (240533,53 mc), piatra bruta (71449,25 mc). Pentru pregatirea terenului se vor efectua lucrari de sapaturi (457985,68 mc), umplutura de pamant (368142,47 mc), curatarea terenului de frunze si crengi pe o suprafata de 243313,40 mp, curatarea de tufisuri si arbusti in suprafata de 64114,87 mp si respectiv taierea de arbori cu diametru mai mic de 40 cm (aproximativ 200 bucati).

Lucrarile propuse pentru defrisare se recomanda a fi astfel grupate:

- impartirea suprafetei in postate, stabilirea directiei de doborare, eliberarea locului de cadere al acestora, alegerea drumurilor de acces, amenajarea depozitului primar
- doborarea, curatarea de crengi si fasonarea partiala a arborilor cu ajutorul moto-ferastraielor, topoarelor
- curatarea zonei de resturi lemnoase, crengi, depozitarea acestora in gramezi
- incarcarea si transportul lemnului din depozitele primare in depozitele finale cu mijloace de transport speciale
- colectarea si transportul deseurilor generate de activitatea de taiere a arborilor, in vederea valorificarii acestora.

Pe perioada executiei lucrarilor de curatare a vegetatiei si de taiere a arborilor, masa lemnoasa va fi transportata de pe zona de lucru prin incarcarea in vehicule. Pentru transportul acesteia se vor folosi drumurile locale existente. Nu va fi necesara amenajarea de alte drumuri de acces sau podete.

De asemenea, aceasta masa lemnoasa, pana la incarcarea si transportarea ei de pe amplasament va fi depozitat temporar in zonele in care a fost taiata. Se interzice depozitarea in apropierea cursurilor de apa sau in zonele protejate. Avand in vedere ca zona este in afara arealului Natura 2000 nu se preconizeaza a fi deranjate speciile avifaunistice in special cele mentionate in formularul standard si pentru care a fost desemnat situl.

Pentru a evita orice impact asupra acestor specii, inainte de taierea vegetatiei se va inspecta zona pentru identificarea eventualelor cuiburi, iar acolo unde acestea sunt identificate se va evita taierea in perioada aprilie – august (considerata perioada de cuibarit si reproducere pentru speciile avifaunistice), urmand ca ulterior, in prezenta si cu acordul autoritatilor aceste cuiburi sa fie mutate in zone similare ca si habitat / caracteristici cu cele in care a fost identificat.

In zonele de sapaturi pamantul va fi depozitat temporar urmand a fi ridicat si transportat catre depozite de pamant sau alte zone, agreate de antreprenor impreuna cu autoritatile de mediu inainte de inceperea executiei lucrarilor.

In zona arealului, se va evita depozitarea pamantului excavat, acesta urmand a fi transportat in cel mai scurt timp posibil (1- 2 zile maxim), pentru a evita ocuparea de suprafete de teren,

RAPORT LA STUDIU DE EVALUARE A IMPACTULUI
 pentru obiectivul
 " Varianta de ocolire a orasului Dorohoi"

producerea de accidente prin alunecarea acestuia. Stratul vegetal decopertat corespunzator va fi utilizat pentru lucrarile de proiectie a taluzurilor si refacerea terenurilor afectate pe perioada executiei lucrarilor.

2.3.4 Materiile prime foloiste la executia lucrarilor

Materiile prime necesare realizarii proiectului sunt prezentate mai jos, dupa cum urmeaza:

Nr crt	Materii prime / denumire lucrari	Resurse folosite	u.m.
1	Mixturi asfaltice	Bitum	tone
2		Criblura	tone
3		Filer	tone
4		Nisip	tone
5		Aditivi mixturi asfaltice	tone
6		Energie electrica	kW
7	Agregate minerale	Agregate naturale de balastiera	tone
8		Piatra bruta	m ³
9	Beton	Ciment	tone
10		Apa	tone
11		Energie electrica	kW
12	Umpluturi	Material granular	m ³
13		Motorina	litri
14	Marcaje rutiere	Vopsea	tone
15		Diluanti	litri
16	Transport materiale	Motoian	litri
17		Lubrifianti	litri
18	Functionare utilaje	Motorina	litri
19		Lubrifianti	litri

La acest moment, se preconizeaza ca in organizarea de santier **nu vor fi instalate statie de asfalt si statie de betoane**, avand in vedere apropierea santierului de orasul Dorohoi, acestea vor fi procurate de la statiile existente. Armaturile vor veni in santier gata fasonate, astfel nu va fi nevoie de atelier de fasonare.

Materialul de umplutura va fi achizitionat exclusiv de la terti.

De asemenea, pentru realizarea proiectului se vor utiliza si materiale metalice, care se vor livra de catre furnizori specializati, precum si alte materiale de constructii precum: prefabricate, geotextile, geosintetic, profile metalice, plasa de sarma, lemn, fier beton.

Proiectul va necesita combustibil (motorina) pentru realizarea transporturilor si a functionarii utilajelor necesare indeplinirii obiectivelor propuse in faza de executie. Alimentarea cu carburanti se va asigura din afara santierului, transportul acestora fiind efectuat cu ajutorul cisternelor auto pana la punctele de alimentare din cadrul organizarii de santier.

Energia electrica va fi asigurata in organizarea de santier, prin racord la reseaua existenta si prin grupuri electrogene. Asigurarea energiei electrice in fronturile de lucru se va face prin intermediul grupurilor electrogene.

2.4 Caracteristici principale ale perioadei de operare

2.4.1 Timpul de functionare

Durata etapei de exploatare nu este limitata de timp, pe parcursul operarii variantei de ocolire urmand a fii executate lucrari de intretinere si interventii in caz de situatii de urgenta.

Administratorul drumului poate aproba, cu acordul politiei rutiere, inchiderea sau instituirea restrictiilor de circulatie, pe sectoare de drum determinate si pe timp limitat, in vederea executarii de lucrari autorizate conform prevederilor legale pentru protejarea drumurilor si a participantilor la trafic.

RAPORT LA STUDIU DE EVALUARE A IMPACTULUI
pentru obiectivul
" Varianta de ocolire a orasului Dorohoi"

Pe timp de viscol, ninsoare abundenta sau alte fenomene meteorologice care pot genera probleme in trafic, se vor lua urmatoarele masuri:

- administratorul drumului va monta mijloacele de semnalizare rutiera corespunzatoare de restrictionare a circulatiei si va informa utilizatorii drumului despre masurile luate;
- utilizatorii vor fi informati asupra posibilitatii accesului pe sectorul de drum restrictionat.

2.4.2 Siguranta circulatiei

2.4.2.1 Lucrari de semnalizare

Montarea indicatoarelor se va face pe stalpi sau pe console rutiere acolo unde acest lucru se impune.

Indicatoarele rutiere se vor realiza in conformitate cu prevederile Indicatoarele si marcajele rutiere permanente vor fi in conformitate cu standardele in vigoare, cu Conventia de la Viena („Conventia privind semnele si semnale de Circulatie din 1968" si Acordul European de la 1971 care o completeaza) si cu codul rutier roman; cu SR 1848 1, (Semnalizare rutiera. Indicatoare si mijloace de semnalizare rutiera Partea 1: Clasificare, simboluri si amplasare) SR 1848 2, (Semnalizare rutiera. Indicatoare si mijloace de semnalizare rutiera Partea 2: Conditii tehnice), SR 1848 3, (Semnalizare rutiera. Indicatoare si mijloace de semnalizare rutiera Partea 3: Scriere, mod de alcatuire).

Consolele de pe drumul national se vor proteja cu parapet metalic zincat;

Consolele vor avea contur inchis si vor fi protejate prin zincare;

Indicatoarele rutiere pentru varianta de ocolire se vor confectiona cu folie clasa III – Diamond Grade, iar cele care se amplaseaza pe alte drumuri cu folie clasa II – High Intensity.

2.4.2.2 Lucrari de marcaj rutier

Scopul lucrarilor de marcaj va fi asigurarea dirijarii traficului atat pe timp de zi, cat si pe timp de noapte, precum si presemnalizarea directiilor de mers sau a unor zone cu caracter special (poduri, pasaje, zone cu limitare de gabarit etc.).

Marcajele rutiere permanente vor fi in conformitate cu standardele in vigoare, cu Conventia de la Viena („Conventia privind semnele si semnale de Circulatie din 1968" si Acordul European de la 1971 care o completeaza) si cu codul rutier roman; cu SR 1848-7:2015 (Semnalizare rutiera.Marcaje rutiere), aflate in vigoare la data de referinta.

Marcajul se va realiza cu vopsea rezistenta de lunga durata, cu doua componente sau termoplastice.

2.4.3 Sistem de iluminat

Pentru desfasurarea traficului in conditii de siguranta si confort pe timp de noapte in zona intersectiilor si in zonele cu profil tip strada se vor realiza sisteme de iluminat moderne cu aparate de iluminat tip led prevazute cu sisteme de telegestiune.

Se vor crea prize de pamant, la care se vor lega toate masele metalice ce nu sunt sub tensiune in mod curent, dar care pot avea o schimbare de potential in mod accidental.

Valoarea rezistentei de dispersie a prizei de pamant nu va fi mai mare de valoarea prescrisa de normele si normativele in vigoare.

Toate traseele de cabluri vor fi insotite de platbanda de OLZn 40x4 mm pentru asigurarea valorii de dispersie a prizei de pamant.

Sistemul de iluminat se va realiza in conformitate cu normativele si standardele in vigoare si este prezentat intr-o documentatie separata.

2.4.4 Lucrari de intretinere

Lucrarile si serviciile privind intretinerea retelei de infrastructura rutiera constau in totalitatea activitatilor de interventie ce se executa in tot timpul anului, determinate de uzura sau degradarea in conditii normale de exploatare, ce au ca scop asigurarea conditiilor tehnice necesare desfasurarii circulatiei rutiere in siguranta, cu respectarea normelor in vigoare, precum si de a mentine in stare permanenta de curatenie si aspect.

RAPORT LA STUDIU DE EVALUARE A IMPACTULUI
pentru obiectivul
" Varianta de ocolire a orasului Dorohoi"

Lucrarile de intretinere pot fi:

- lucrari de intretinere curenta, care se executa permanent pentru mentinerea curateniei, esteticii, asigurarea scurgerii apelor sau pentru eliminarea unor degradari punctuale de mica amploare la drum, lucrari de arta, de siguranta rutiera si cladirile aferente;
- lucrari de intretinere periodica, care se executa periodic si planificat in scopul compensarii partiale sau totale a uzurii produse structurii rutiere, lucrarilor de arta, de siguranta rutiera si cladirilor aferente.

Ca strategii de executie a lucrarilor de intretinere acestea pot fi:

- strategie de tip curativ – se executa lucrari punctuale functie de degradarile ce apar;
- strategie de tip preventiv, ce are ca obiective principale conservarea si adaptarea sistemului rutier sau a elementului lucrarii de arta (pod, podet, etc) sau de siguranta rutiera pentru nivelul de agresivitate la care este supus.

Lucrarile accidentale datorate calamitatilor naturale se executa in prima urgenta pentru restabilirea circulatiei.

In functie de starea tehnica investigata in teren se recomanda tipul de lucrari de intretinere si reparatii ce trebuie adoptate, iar in Normativul NE 033 - 2005 si AND 599-2010 sunt cuprinse nivelul de performanta si tipurile de interventii pentru mentinerea indicilor acceptabili de stare tehnica.

Astfel, clasa starii tehnice a structurii rutiere la varianta de ocolire se determina in functie de capacitatea portanta, de starea de degradare, planeitate si rugozitate, iar in functie de clasa starii tehnice se stabilesc lucrarile de intretinere. Perioada de masurare a caracteristicilor de evaluare a starii tehnice a drumului se stabileste in functie de conditiile de masurare conform instructiunilor tehnice in vigoare.

Defectiunile carosabilului care ar putea cauza accidente participantilor la trafic trebuie reparate in maxim 24 de ore sau trebuie instalate indicatoare de avertizare imediat dupa depistarea acestora.

Degradarile produse pe suprafata carosabilului datorate inghetului vor fi remediate la nivelul solicitat in maxim 1 saptamana.

2.4.5 Materiile prime folosite

In perioada de operare, alimentarea cu carburanti a autovehiculelor se va realiza la statiile de distributie, iar schimbul de ulei se va realiza in centre specializate.

Substantele chimice utilizate in cadrul lucrarilor de intretinere, protectie si marcaje rutiere vor fi depozitate in spatii special amenajate, vor fi ambalate in ambalaje corespunzatoare, iar ambalajele goale vor fi colectate si depozitate temporar in vederea returnarii furnizorului.

In perioada de operare se vor utiliza de asemenea diferite substante pentru deszapezire si combaterea poleiului.

Se va urmari permanent modul de asigurare a spatiilor in care sunt depozitate, iar personalul angajat care manipuleaza astfel de substante va fi instruit periodic in vederea respectarii conditiilor din fisa tehnica de securitate.

2.4.6 Evacuare ape uzate in perioada de operare

In perioada de operare apele pluviale de pe carosabil vor fi preluate prin sistemul de scurgere si evacuate in mod controlat, asigurand prin aceasta protectia apelor de suprafata si subterane din zona.

Pentru colectarea apelor pluviale de la nivelul partii carosabile au fost proiectate urmatoarele categorii de lucrari:

- santuri si rigole;
- amenajare retea de evaluare a apelor pluviale (guri de scurgere).

Aceste lucrari au fost mentionate in detaliu in capitolele anterioare (cap 2.3.2.6 *Lucrari de colectare si evacuare a apelor pluviale*).

2.5 Activitati de dezafectare

Pentru executia lucrarilor la amenajarea variantei de ocolire a orasului Dorohoi (care face obiectul acestui studiu), nu vor fi necesare lucrari de demolare.

Metodele folosite la executia drumului (variantei de ocolire) sunt specifice acestui tip de lucrare si cuprind lucrari de drum (suprastructura drumului, lucrari pentru scurgerea apelor, etc).

La lucrarile de drum propriu-zise se adauga lucrari de arta (poduri, pasaje), lucrari hidrotehnice, lucrari pentru protectia mediului, lucrari pentru siguranta circulatiei (semnalizari si marcaje).

Drumul care face obiectul acestui studiu reprezinta un obiectiv considerat a avea o perioada de functionare ce nu este limitata in timp, in conditiile realizarii lucrarilor de intretinere si de reparatii, conform normelor in vigoare.

Conform Anexei HG 2139/2004, modificata prin HG 1496/2008, ce reprezinta *Catalogul privind clasificarea si duratele normale de functionare a mijloacelor fixe, cap III, punctul 4, „Mentinerea in functiune a mijloacelor fixe care pot afecta protectia vietii, a sanatatii si a mediului (mijloace de transport rutier, feroviar, aerian si naval, masini de constructii si de gospodarie comunală, masini de ridicat etc.)* dupa expirarea duratei normale de functionare, se va putea face numai pe baza unui raport tehnic intocmit de organisme de certificare sau organisme de inspectie tehnica abilitate in domeniul de activitate al mijlocului fix”.

Activitatile specifice dezafectarii proiectului propus vor include urmatoarele etape:

- lucrari de demolare/demontare si sortare in vederea refolosirii a ansamblurilor de structuri construite (platforme, parcuri, poduri si podete, spatii de servicii, etc.);
- degajarea terenului (ce presupune colectarea si gestionarea unor cantitati importante de deseuri din demolari);
- lucrari de refacere a mediului prin aducerea la starea initiala a terenurilor ocupate (redare in circuit agricol/natural) – in cazul in care nu se gasesc solutii alternative de utilizare.

Deseurile estimat a fi produse prin dezafectarea proiectului sunt in principal: beton, pamant si pietre, asfalturi, fier si otel si deseuri menajere. Detalii referitoare la cantitatile deseurilor, codurile acestora si modurile de gestionare al deseurilor estimat a fi produse in etapa de dezafectare sunt prezentate in sectiunea 2.8 *Deseuri*.

In eventualitatea in care se stabileste necesitatea dezafectarii unei sectiuni sau a intregului tronson din drumul ce face obiectul proiectului propus, va fi necesara obtinerea unui *Acord de Mediu*.

2.6 Amenajarea organizarii de santier

La acest moment al proiectului nu se va cunoste locatia unde va fi amneajat organizarea de santier. De asemenea se mentioneaza faptul ca aceasta nu face obiectul prezentului studiu de evaluare a impactului, toate informatiile de mai jos sunt doar informative. La momentul in care se va castiga licitatia pentru executia lucrarilor, antreprenorul va stabili amplasarea, dotarea organizarii de santier si va obtine de la autoritatea de mediu toate actele de reglementare necesare conform legislatiei in vigoare.

2.6.1 Descrierea lucrarilor necesare organizarii de santier

Lucrarile necesare organizarii de santier vor cuprinde:

- constructii si instalatii ale Antreprenorului, echipate cu mijloace la alegerea lui, care să-i permită să satisfacă obligațiile de execuție și calitate, de relații cu Beneficiarul, precum și cele privind controlul execuției;
- toate materialele, instalatiile și dispozitivele, sistemele de control necesare execuției, în conformitate cu prevederile din proiect, caietul de sarcini, normativele în vigoare și protejarea mediului.

Pentru amenajarea organizărilor de șantier sunt necesare următoarele lucrări:

- delimitarea și împrejmuirea incintei organizării de șantier;
- pregătirea suprafeței de teren în vederea amplasării dotărilor necesare;
- trasarea pe teren a amplasamentului construcțiilor, drumurilor de acces, birouri, magazii, depozite, parcuri pentru mijloace de transport și utilaje necesare realizării proiectului;

RAPORT LA STUDIU DE EVALUARE A IMPACTULUI
pentru obiectivul
" Varianta de ocolire a orasului Dorohoi"

- organizarea depozitelor de materiale, materii prime și deșeuri cu amenajarea corespunzătoare a spațiilor de depozitare prin realizarea de platforme betonate, șanțuri perimetrare pentru colectarea eventualelor pierderi accidentale. Vor fi amenajate zone prevăzute cu platformă impermeabilă, împrejmuire și mijloace de avertizare pentru stocarea sau depozitarea temporară a materiilor prime, materialelor și deșeurilor;
- amplasarea containerelor cu destinație de birouri, magazii;
- procurarea și amplasarea pichetelor PSI și semnalizarea conform prevederilor legale în vigoare;
- asigurarea iluminării obiectivelor.

2.6.2 Localizarea organizării de șantier

În această etapă a proiectului, nu se cunoaște locația pentru amplasarea organizării de șantier.

Restricțiile privind amplasarea organizării de șantier sunt:

- se interzice amplasarea organizării de șantier și a bazelor de producție în albiile și pe malurile cursurilor de apă;
- se interzice amplasarea organizării de șantier și a bazelor de producție în zone de protecție precum situri arheologice, monumente ale naturii;
- se interzice ocuparea terenurilor de calitate superioară pentru amplasamentele organizării de șantier și bazele de producție;
- se interzice amplasarea organizării de șantier și a bazelor de producție în zonele cu vegetație arboricolă;
- se interzice amplasarea organizării de șantier și a bazelor de producție în zonele cu alunecări de teren și pe terenuri inundabile.

2.7 Planificarea teritorială

Amplasamentul investiției se află în zona UAT Dorohoi - așa cum se poate observa și din planul de încadrare în zona atasat.

Municipiul Dorohoi este situat în extremitatea nord-estică a țării, pe malul râului Jijia la 36 km de orașul Botosani, reședința județului cu același nume. Acesta este străbătut de două drumuri naționale (DN29A, DN29B) și trei drumuri județene (DJ291C, DJ291D și DJ292).

Pentru devierea traficului greu aferent drumurilor naționale DN 29A și DN 29B traseul propus se împarte în două tronșoane.

Tronșon 1 denumit Centura Sud face legătura între DN 29B (Sud) dinspre Botosani la km 28+113 cu DN 29A dinspre Suceava (Sud-Vest) la km 34+572 pe latura Sudică a orașului Dorohoi. Centura Sud va traversa intravilanul și extravilanul comunelor Sendriceni și Vaculești.

Tronșon 2 denumit Centura Est care face legătura între DN 29B (Sud) dinspre Botosani la Km 30+317 cu DN 29A (Nord), Km 42+114, înspre Radauți, frontiera cu R. Moldova. Centura Est va traversa intravilanul și extravilanul orașului Dorohoi și comunei Broșcauți.

✓ Reabilitare DN29B

Legătura dintre cele două tronșoane se face pe drumul național DN 29B, drum ce se va reabilita între Km 28+020 respectiv Km 30+525

Terenul care urmează a fi ocupat permanent sau temporar de lucrare aparține domeniului public și domeniului privat. Situația juridică a terenurilor ce vor fi ocupate pentru realizarea investiției se împarte în două categorii: proprietatea statului, aproximativ: 23% din suprafața respectiv proprietatea privată, aproximativ 77 % din suprafața.

Suprafața totală a ocupării de teren pentru realizarea investiției este de:

✓ Centura Sud

- 46 339.5 mp (4.63 ha), aparținând de U.A.T. Sendriceni.
- 60 766.6 mp (6.08 ha), aparținând de U.A.T. Vaculești.

✓ DN 29B

- 27 317.4 mp (2.73 ha), situați în U.A.T. Vaculești.
- 18 931.1 mp (1.89 ha) situați în U.A.T. Dorohoi.

RAPORT LA STUDIU DE EVALUARE A IMPACTULUI
pentru obiectivul
" Varianta de ocolire a orasului Dorohoi"

Suprafata totala a ocuparilor de teren pentru realizarea investitiei este de: 46 248 mp (4.62 ha), in mare majoritate apartinand domeniului public al statului aflat in administrarea CNADNR SA.

✓ **Centura Est**

Suprafata totala a ocuparilor de teren pentru realizarea investitiei este de aproximativ:

- 230 430.7 mp (23.04 ha), apartinand de U.A.T. Dorohoi.
- 390 mp (0.04 ha), apartinand de U.A.T. Broscauti.

2.8 Asigurarea conectarii la utilitati

Asigurarea utilitatilor necesare în **perioada de constructie** se va realiza astfel:

✓ **Alimentarea cu apă**

Asigurarea necesarului de apă tehnologică și menajeră se va asigura prin achiziționare de la terți și va fi adusă pe amplasament cu ajutorul cisternelor auto.

Apa potabilă necesară personalului va fi achiziționată din comerț.

✓ **Evacuarea apelor uzate**

Pe perioada executiei lucrarilor de amenajarea a variantei de ocolire a orasului Dorohoi (tronson 1 denumit centura Sud, tronson 2 denumit centura est si legatura dintre cele doua tronsoane care se realizeaza pe drumul national DN29B ce se va reabilita intre km 28+020 si km 30+525) nu vor rezulta ape tehnologice sau alte categorii de ape uzate.

În cazul fronturilor de lucru, în anumite zone se vor asigura toalete ecologice.

✓ **Asigurarea agentului termic**

Este necesară exclusiv pentru organizarea de șantier și se va realiza prin intermediul centralelor termice / radiatoare termice.

✓ **Asigurarea alimentarii cu energie electrica**

Alimentarea cu energie electrica se va asigura prin racord la rețeaua locală de energie electrică și din surse proprii (grupuri electrogene).

În **perioada de exploatare** vor fi necesare utilitati pentru operarea drumului cum ar fi asigurarea iluminatului public, asigurarea cu alimentare cu apa si canalizare in zona parcarii de lunga durata.

Avand in vedere ca pe sectorul km 4+490 - 5+090, Centura Est, profilul variantei este de tip strada si zona este locuita, s-a prevazut sistem de iluminat public, conectat la rețeaua electrica a orasului Dorohoi.

Astfel s-au prevazut stalpi de iluminat cu 1 brat si 1 aparate de iluminat cu lampi LED conectati la rețeaua publica de iluminat. Pentru fiecare stâlp de iluminat legăturile la aparatele de iluminat se vor realiza printr-un cablu tip CYY-F 3x1,5 mm² pozat în interiorul stâlpului metalic.

Astfel in cadrul proiectului s-au prevazut:

- iluminat public in sensurile giratorii cu lampi LED si panouri fotovoltaice: 4 buc.
- rețea de iluminat public stradal: L=600m, stalpi iluminat cu lampi LED: 18 buc.

In zona parcarilor de lunga durata de la km 4+250 – Centura Est se vor amenaja grupuri santiere tip container, ce vor contine wc, dus si lavoar propriu. Grupurile santiere si rețeaua de iluminat public vor fi racordate la rețeaua de utilitati respectiv de electricitate a orasului Dorohoi.

2.9 Estimarea tipurilor si cantitatilor de emisii si deseuri

Atat in perioada de constructie cat si in perioada de exploatare a variantei de ocolire a orasului Dorohoi, nu vor exista surse de poluare biologica, radioactiva sau electromagnetica.

Singurii poluanti fizici care pot genera un impact atat in perioada de constructie cat si in perioada de exploatare sunt reprezentati de emisiile de noxe care pot afecta calitatea aerului, apei, solului si subsolului, zgomotul si vibratiile specifice fiecărei etape a proiectului in parte. In continuare se prezinta informatii despre acesti poluanti precum si masurile de protectie prevazute in proiect.

2.9.1 Emisii atmosferice

Sursele de impurificare ale atmosferei, caracteristice perioadei de construire sunt:

*RAPORT LA STUDIU DE EVALUARE A IMPACTULUI
pentru obiectivul
" Varianta de ocolire a orasului Dorohoi"*

- pulberi în suspensie și sedimentabile provenite din activitățile de execuție a lucrărilor proiectate (lucrările de realizare a variantei de ocolire a orașului Dorohoi);
- emisii provenite de la arderea carburanților în motoarele unor utilaje (CO, NO_x, SO₂);
- gaze de eșapament provenite de la utilajele/mijloacele de transport implicate în activitățile de construcții proiectate.

Utilajele necesare lucrărilor nu vor lucra simultan. Pentru limitarea emisiilor de pulberi se recomandă ca utilajele să fie verificate din punct de vedere tehnic, drumurile să fie umectate în perioada secetoasă. Concentrațiile maxime de substanțe poluante în aer prognozate nu vor depăși valorile CMA (Concentrație Maximă Admisă) și se vor încadra în intervalul 0,2-0,5 CMA. Limita superioară a intervalului este posibil să se realizeze în perioada de construcție, iar limita minimă în perioada de operare.

Referitor la poluarea cu pulberi a aerului, din experiența șantierelor de construcții se poate aprecia că, în perioadele lipsite de precipitații, pe traseele de circulație a mijloacelor de transport și în zonele de activitate a utilajelor pot fi depășite de 2-3 ori valorile CMA, de 0,5 mg/mc.

Prin asimilare cu circulația pe drumurile publice, concentrațiile de substanțe poluante rezultate din activitatea utilajelor și circulația mijloacelor de transport, pot fi cuprinse în următoarele intervale:

- NO_x 0,04 - 0,08 mg/m³;
- COV 0,2 - 0,4 mg/m³;
- CO 0,3 - 0,6 mg/m³.

Aceste valori se pot realiza în perioade scurte de timp, în condiții meteorologice defavorabile (vânt perpendicular pe drum cu viteză de 2 m/sec).

Cea mai defavorabilă situație este cea în care toate utilajele sunt în funcțiune, lucru care este exclus, datorită faptului că utilajele necesare desfășurării lucrărilor nu vor lucra simultan.

Pentru limitarea emisiilor de pulberi se recomandă ca drumurile să fie umectate în perioadele secetoase. De asemenea, se recomandă ca utilajele și mijloacele de transport utilizate să fie în stare tehnică bună.

Zonele de poluare cu pulberi/particule materiale sunt limitate ca extindere. Conform US-EPA AP42, particulele cu diametrul mai mare de 100 pm se depun în scurt timp, zona de depunere nedepășind 10 m de la marginea drumului de circulație al vehiculelor. Particulele cu diametrul cuprins între 30 pm și 100 pm se depun până la 100 m lateral drumului și respectiv pulberile în suspensie, se depun la distanțe mai mari de 100 m. Este dificil de făcut o evaluare a poluării aerului cu pulberi, cantitățile și distanțele de depunere ale acestora depinzând de natura căii de rulare (asfalt, beton, pământ), de natura materialelor vehiculate, de condițiile meteorologice.

Emisiile de compuși nocivi rezultați de la motoarele cu ardere internă sunt relativ scăzute, atât în concentrație cât și în debite masice, fapt ce va avea un efect nociv semnificativ asupra mediului. Impactul asupra așezărilor umane va fi neglijabil, deoarece distanța de la obiectiv la cele mai apropiate zone locuite este de aproximativ 150 – 200 m, dar pe măsura ce lucrările înaintează distanța față de zonele locuite se mărește.

Impactul asupra aerului în perioada de construcție se manifestă în mod deosebit în cadrul organizării de șantier, zona frontului de lucru și în zonele în care se desfășoară traficul aferent desfășurării lucrărilor.

Impactul asupra aerului în perioada de construcție este reprezentat de următorii factori:

- emisii de noxe și pulberi în suspensie produse de gazele de eșapament de la motoarele mijloacelor de transport și utilajelor.

Dacă poluanții din aer rezultați în perioada de execuție a lucrărilor depășesc valorile maxime admisibile conform legislației în vigoare, aceștia pot genera impact atât asupra sănătății oamenilor, cât și asupra factorilor de mediu, prin transferul poluanților din aer în apă, sol, vegetație.

Conform studiilor de specialitate poluanții care apar în ghidurile de calitate a aerului recomandate de Organizația Uniunii Internaționale de Cercetare a Padurilor (IUFRO) pentru vegetație, responsabili de efecte negative sunt următorii: SO₂, NO₂ și O₃.

➤ Bioxidul de sulf

*RAPORT LA STUDIU DE EVALUARE A IMPACTULUI
pentru obiectivul
" Varianta de ocolire a orasului Dorohoi"*

In functie de cantitatea de SO₂ pe unitatea de timp la care este expusa planta, apar efecte biochimice si fiziologice precum: degradarea clorofilei, reducerea fotosintezei, cresterea ratei respiratorii, schimbari in metabolismul proteinelor, in bilantul lipidelor si al apei si in activitatea enzimatica. Aceste efecte se traduc prin necroze, reducerea cresterii plantelor, cresterea sensibilitatii la agentii potogeni si la conditiile climatice excesive.

In comunitatile de plante apar schimbari ale echilibrului intre specii: reducerea varietatilor sensibile determina alterarea structurii si functiilor intregii comunitati.

Uniunea Internationala a Organizatiei pentru Cercetarea Padurilor recomanda urmatoarele concentratii ca valori - ghid pentru protectia plantelor:

- medie anuala - 125 µg/m³ pentru a se mentine productia in cele mai multe locuri si 50 µg/m³ pentru a mentine intreaga productie si a proteja mediul;
- medie pe 30 min - 150 µg/m³ si, respectiv 75 µg/m³ pentru cele doua situatii de mai sus (se admite depasirea acestor valori cu o frecventa anuala de maxim 2,5 %).

Organizatia Mondiala a Sanatatii recomanda limita de 30 µg/m³ ca medie anuala.

➤ Oxizii de azot

Pana la anumite concentratii oxizii de azot au efect benefic asupra plantelor, contribuind la cresterea acestora. Totusi s-a constatat ca in aceste cazuri creste sensibilitatea la atacul insectelor si la conditiile de mediu (de exemplu la geruri).

Peste pragurile toxice, oxizii de azot au actiune fitotoxica foarte clara.

Marimea daunelor suferite de plante este in functie de concentratia poluantului, timpul de expunere, varsta plantei, factorii edafici, lumina si umezeala. Simptomele se clasifica in „vizibile” si „invizibile”. Cele invizibile constau in reducerea fotosintezei si a transpiratiei. Cele vizibile apar numai la concentratii mari si constau in cloroze si necroze.

Ca valoare - ghid de protectie la actiunea NO₂ se recomanda 95 µg/m³ pe interval de 4 ore.

➤ Oxizii de azot in combinatie cu alti poluanti

Studiile au pus in evidenta efectul sinergetic al dioxidului de azot si al dioxidului de sulf, precum si al acestor doua gaze cu ozonul.

Pe baza acestor studii se recomanda ca valoare anuala - ghid de protectie pentru NO₂ - 30 µg/m³, in prezenta unor nivele maxime de 30 µg/m³ pentru SO₂ si de 60 µg/m³ pentru O₃.

Referitor la impactul asupra sanatatii umane precizam cateva efecte ale diferitilor poluanti, si anume:

- oxizii de azot determina aparitia leziunilor inflamatorii si maladiilor respiratorii cronice;
- monoxidul de carbon prin inhalare conduce la dureri de cap, ameteli, oboseala si in concentratii foarte mari poate conduce la deces;
- oxizii de sulf determina iritarea sistemului respirator;
- hidrocarburile efecte neurotoxice fiind incadrate in categoria substantelor cancerigene;
- plumbul prin inhalare poate ajunge in plamani, aparat digestiv si piele, conducand la efecte precum anemii, afectarea sistemului nervos central.

Conform literaturii de specialitate, transportul si difuzia poluantilor in perioada de executie lucrari, se manifesta ca urmare a activitatii utilajelor tehnologice si mijloacelor de transport de o parte si de alta a drumului pe aproximativ 25 m. In exteriorul acestei suprafete, concentratiile de poluanti se reduc cu 50% la 20 m distanta, respectiv cu 75% la 50 m distanta.

Conform metodologiei de evaluare US-EPA/AP – 42, particulele cu diametrul $d > 100 \mu\text{m}$ se depun in timp redus, zona de depunere nedepasind 10 m de la marginea drumului.

Particulele cu dimensiunile cuprinse intre 30 µm si 100 µm se depun pana la cca. 100 m lateral drumului. Particulele cu dimensiuni mai mici de 30 µm, in special particulele respirabile (IP - inhalable particulate) cu dimensiunile mai mici de 15 µm si particulele fine (FP), cu diametrul mai mic de 2,5 µm se depun la distante mai mari de 100 m.

Se apreciaza ca la distante mai mari de 100 m, concentratia de PM in aer va fi de 2 - 5 ori mai mica decat cea din perimetrul statiilor/bazelor de productie și dimensiunile particulelor mai mici de 30 µm (particule în suspensie).

RAPORT LA STUDIU DE EVALUARE A IMPACTULUI
pentru obiectivul
" Varianta de ocolire a orasului Dorohoi"

Prin respectarea recomandarilor si masurilor mentionate in prezentul raport la studiul de evaluare a impactului asupra mediului se va realiza incadrarea noxelor rezultate conform legislatiei in vigoare.

2.9.1.1.1 Debite de poluanti emisi in aer

Pentru a se putea estima debitele de poluanti emisi in aer in perioada de executie a lucrarilor la varianta de ocolire a orasului Dorohoi care fac obiectul acestui studiu este necesar a realiza o clasificare a surselor de emisii de praf si surselor de emisii de poluanti rezultati de la arderea carburantilor in motoarele utilajelor tehnologice, precum si de la mijloacele de transport a materialelor. In acest context, sursele de emisie pot fi clasificate astfel:

- ✓ surse mobile sau liniare: traficul rutier desfasurat in cadrul fronturilor de lucru, inspre si dinspre organizarea de santier;
- ✓ sursele de suprafata: activitatea utilajelor tehnologice si a mijloacelor de transport in cadrul fronturilor de lucru.

Principalii poluanti emisi in atmosfera de diferite surse de combustie de tip motoare cu ardere interna pot fi clasificati astfel:

- mijloace de transport rutiere: monoxid de carbon, hidrocarburi, oxizi de azot, pulberi, dioxid de sulf;
- vehicule de mica putere cu combustibil benzina: pulberi, oxizi de sulf;
- vehicule de mica putere cu combustibil motorina: monoxid de carbon, oxizi de azot, pulberi, oxizi de sulf, hidrocarburi;
- vehicule de mare putere cu combustibili benzina: monoxid de carbon, hidrocarburi, oxizi de azot;
- vehicule de mare putere cu combustibil motorina: pulberi, oxizi de sulf, monoxid de carbon, oxizi de azot, hidrocarburi, aldehide, acizi organici;
- vehicule cu combustibil lichiefiat: monoxid de carbon, hidrocarburi, oxizi de azot;
- sursele stationare pe drumurile publice: pulberi, oxizi de sulf, oxizi de azot.

De asemenea, pentru a se putea estima debitele de poluanti emisi in atmosfera in perioada de executie a lucrarilor este necesar a fi luate in considerare consumul de materii prime, consum prezentat sintetic in cadrul capitolelor anterioare. Informatii privind productia si necesarul resurselor energetice, tipul de utilaje si mijloace de transport folosite, perioada de functionare a acestora.

Pentru determinarea emisiilor de noxe in aer rezultate de la executie a lucrarilor, se estimeaza ca programul de lucru va fi de 27 de luni (perioada anuala de munca a fost considerata 9 luni pe an, excluzandu-se 3 luni specifice perioadei de iarna cand lucrarile sunt intrerupte), cu o medie de 20 de zile pe luna, a cate 10 ore pe zi.

Pentru estimarea debitelor masice de poluanti emisi in atmosfera rezultati ca urmare a activitatii utilajelor si mijloacelor de transport folosite in perioada de executie a lucrarilor s-a luat in calcul consumul zilnic de carburant, precum si factorii de emisie EEA/EMEP/CORINAIR.

In acest sens, s-a estimat un consum zilnic de carburant atat pentru mijloacele de transport, cat si pentru activitatea utilajelor de:

- mijloace de transport: 3000 l/zi (2703 kg) din care:
 - transport material 1000 l/zi
- activitatea utilajelor: 2500 l/zi (2250 kg).

Specific faptul ca, consumurile zilnice de carburant estimate in acest studiu pot fi mai mari sau mai mici, in functie de numarul si tipul/caracteristicile de utilaje folosite de Antreprenor, de conditiile meteorologice din perioada de executie a lucrarilor, de tehnologiile de executie folosite.

Astfel, debitele masice orare de carburanti rezultate din arderea combustibililor estimate ca vor rezulta pe durata executiei lucrarilor propuse in prezentul studiu sunt prezentate in tabelul de mai jos:

Natura poluantului	Emisii orare (kg)
---------------------------	--------------------------

RAPORT LA STUDIU DE EVALUARE A IMPACTULUI
 pentru obiectivul
 " Varianta de ocolire a orasului Dorohoi"

	Mijloace de transport	Utilaje	Total
NO _x	14,03	15,75	29,78
CO	12,07	6,3	18,37
COV	2,7	2,52	5,22
Pulberi	1,33	1,26	2,59
SO ₂	3,32	3,15	6,47
CH ₄	0,08	0,07	0,15
N ₂ O	0,04	0,04	0,08

Emisiile de particule in suspensie

Emisiile de particule in suspensie aferenta activitatilor de executie a lucrarilor variaza in functie de lucrarile efectuate si de parametrii meteorologici.

Pentru estimarea cantitatilor de emisii de particule in suspensie rezultate se utilizeaza metodologia *US-EPA/AP-42*. Conform acestei metodologii emisiile de particule in suspensie pe santierele de constructii sunt estimate la 2,69 t/ha/luna. Daca consideram ca lucrarile de constructii se desfasoara pe o lungime de 1 km, respectiv lungimea unui front de lucru si pe o latime de 25 m, emisiile de particule in suspensie sunt estimate astfel:

$$2,5 \text{ ha} \times 2,69 \text{ t/ha/luna} = 6,725 \text{ t/ha/luna.}$$

Pentru respectarea limitelor legale privind concentratiile de particule de suspensie in aer se impune monitorizarea permanenta a lucrarilor de constructie pe durata executiei lucrarilor si respectarea masurilor mentionate in prezentul raport la studiul de evaluare a impactului asupra mediului.

2.9.1.1.2 Debite si concentratii masice de poluanti estimate a fi evacuate in mediu comparative cu standardele in vigoare

Deoarece sursele de poluare aferente activitatii din cadrul organizarii de santier si frontului de lucru sunt deschise si nedirijate rezulta ca emisiile rezultate nu pot fi comparate cu prevederile *Ordinul MAPPM nr. 462/1993 pentru aprobarea Conditilor tehnice privind protectia atmosferei si Normelor metodologice privind determinarea emisiilor de poluanti atmosferici produsii de surse stationare*.

Emisiile poluante ale autovehiculelor rutiere pot fi limitate cu caracter preventiv prin conditiile tehnice prevazute la omologarea pentru circulatie a autovehiculelor rutiere – operatiune ce se efectueaza la inmatricularea pentru prima data in tara a autovehiculelor de productie indigena sau importate, cat si prin conditiile tehnice prevazute la inspectiile tehnice ce se efectueaza periodic pe toata durata utilizarii tuturor autovehiculelor rutiere inmatriculate in tara.

De asemenea, furnizorul oricarei categorii de combustibili este obligat sa prezinte cumparatorului sau consumatorului un certificat de calitate intocmit conform normelor legale in vigoare, care sa ateste continutul produsului in substante nocive.

2.9.1.2 Surse de poluanti provenite din perioada de operare

În perioada de exploatare sursele de poluare a aerului sunt cele generate de traficul rutier care se desfasoara pe varianta de ocolire. Acestea sunt prezentate in detaliu in capitolul 3.6 al prezentului raport.

2.9.2 Emisii de poluanti in mediul acvatic

In **perioada de executie** principalele surse de poluanti sau presiuni asupra apelor vor fi reprezentate de:

- realizarea lucrarilor de arta care pot genera modificari ale parametrilor hidromorfologici si calitativi ai cursurilor de apa in care se realizeaza lucrarile;
- lucrarile de manevrare a solului, generatoare de particule de pamant ce pot ajunge in apele de suprafata. In cazul unor cantitati mari de pulberi, acestea se pot acumula in cursurile de apa generand modificarea turbiditatii apei si afectarea florei si faunei acvatice;
- ape uzate provenite in urma activitatii de spalare a utilajelor;

RAPORT LA STUDIU DE EVALUARE A IMPACTULUI
pentru obiectivul
" Varianta de ocolire a orasului Dorohoi"

- traficul din santier spre si dinspre fronturile de lucru sau zonele din care sunt aduse materialele de constructie (cariere, balastiere, gropi de imprumut);
- scurgeri accidentale de substante chimice, carburanti si uleiuri provenite de la functionarea utilajelor implicate in lucrarile de constructie sau datorate manevrarii defectuoase a autovehiculelor de transport;
- apele pluviale potential contaminate care spala platformele aferente organizarii de santier;
- manipularea si punerea in opera sau depozitarea necorespunzatoare a materialelor utilizate in executia lucrarilor (beton, pamant, agregate etc.), care pot ajunge in apele de suprafata prin antrenarea de catre apele pluviale;
- depozitarea si gestionarea necorespunzatoare a deseurilor rezultate in urma lucrarilor de constructie;
- gestionarea necorespunzatoare a apelor uzate menajere rezultate in grupurile sanitare din cadrul organizarii de santier;
- spalarea utilajelor si a mijloacelor de transport la nivelul organizarii de santier.

In aceasta etapa nu sunt prevazute evacuari de ape in emisari naturali.

In **perioada de operare** principala sursa de poluanti pentru ape este reprezentata de spalarea si antrenarea de catre precipitatii a particulelor solide si a altor compusi solubili depusi pe terasament (metale grele, hidrocarburi etc.) si preluati de apele pluviale in sistemul de drenaj al drumului expres.

O alta sursa de poluare pentru ape este reprezentata de spalarea si antrenarea de catre precipitatii a substantele de dezapezire (sare (NaCl) si clorura de calciu (CaCl₂)).

Sursele potentiale de poluanti pot fi reprezentate de:

- depunerea directa in apele de suprafata a poluantilor generati de vehiculele implicate in traficul auto;
- depozitarea zapezii in anotimpul rece, urmata de topire si patrunderea in sol sau direct in apele de suprafata, cu antrenarea unor substante chimice utilizate in activitatile de dezapezire. Aceste substante pot patrunde si prin intermediul sistemului de colectare pluvial al drumului expres, in urma activitatilor de combatere a efectelor poleiului si ghetii;
- functionarea necorespunzatoare a bazinelor de decantare si a separatoarelor de hidrocarburi;
- evacuarea accidentala a unor poluanti lichizi sau solizi (in principal din cauza unor accidente de circulatie).

2.9.3 Contaminarea solului si subsolului

Sursele posibile de poluare a solului in **perioada de constructie** sunt:

- degradarea calitatii solului ca urmare a lucrarilor de manevrare a maselor de pamant si a depozitarii necorespunzatoare;
- lucrarile de manevrare a maselor de pamant ce pot genera contaminarea solului vegetal cu material germinativ apartinand speciilor alohtone;
- lucrarile de excavare, incarcare, transport si descarcare a materialelor de constructie din care rezulta emisii de pulberi sedimentabile ce se depun la suprafata solului;
- gestionarea necorespunzatoare a materialelor de constructii si a deseurilor rezultate in urma lucrarilor, precum si a deseurilor de tip menajer rezultate de la personalul implicat in executia lucrarilor;
- scurgeri accidentale de combustibili, lubrifianti si alte substante chimice de la autovehiculele si utilajele implicate in realizarea lucrarilor;
- gestionarea necorespunzatoare a apelor uzate generate in etapa de executie a lucrarilor (ape uzate menajere, ape uzate tehnologice din organizarea de santier);

RAPORT LA STUDIU DE EVALUARE A IMPACTULUI
pentru obiectivul
" Varianta de ocolire a orasului Dorohoi"

- traficul vehiculelor si utilajelor implicate in realizarea obiectivului. Odata cu impurificarea aerului, exista posibilitatea ca o anumita cantitate din poluantii atmosferici sa ajunga pe sol, putand conduce la modificarea caracteristicilor acestuia.

Sursele posibile de poluare a solului in perioada de operare sunt:

- traficul rutier - ceasta reprezinta o sursa continua de poluare prin care elemente precum NO_x, SO₂, PM10 si metalele grele generate prin gazele de esapament, uzura carosabilului, a anvelopelor etc. se pot depune si acumula la nivelul solului, afectand atat calitatea acestuia, cat si elementele abiotice si biotice care depind de aceasta;
- scurgeri accidentale de combustibili, lubrifianti de la vehiculele ce se deplaseaza pe varianta de ocolire a orasului Dorohoi, precum si de la vehiculele si utilajele implicate in activitatile de intretinere si reparatii;
- scurgeri accidentale de substante toxice sau hidrocarburi ca urmare a accidentelor rutiere in care sunt implicate autovehicule transportatoare de substante periculoase;
- substantele utilizate in sezonul rece pentru dezapezire (solutii pe baza de clorura de calciu / sodiu) ca urmare a activitatilor de intretinere a drumului, ceea ce determina un aport de cloruri in sol si apele de suprafata prin antrenarea particulelor de catre apele pluviale, precum si afectarea vegetatiei de pe marginea drumului;
- depozitarea zapezii in anotimpul rece, urmata de topire si patrunderea in sol sau direct in apele de suprafata, cu antrenarea unor substante chimice utilizate in activitatile de dezapezire. aceste substante pot patrunde si prin intermediul sistemului de colectare pluvial al drumului, in urma activitatilor de combatere a efectelor poleiului si ghetii.

2.9.4 Zgomot si vibratii

In etapa de constructie sursele de zgomot vor avea caracter si durata temporare, se vor manifesta local si intermitent.

Principalele surse de zgomot vor fi reprezentate de:

- traficul din zona de santier, frontul de lucru, de pe drumurile de acces, spre si dinspre zonele de obtinere a materialelor de constructie;
- activitatile de excavare, respectiv de incarcare si descarcare a pamantului;
- functionarea utilajelor (masini transportoare, autocamioane de mare tonaj, excavatoare, buldozere, compresoare) – functionarea motoarelor, manipularea si transportul incarcaturilor.

Conform datelor si informatiilor din literatura de specialitate si proiecte similare, utilajele implicate in realizarea pasajului pietonal sunt reprezentate de:

- buldozer: Lw ~ 115 dB(A);
- incarcator frontal: Lw ~ 112 dB(A);
- excavator: Lw ~ 117 dB(A);
- compactor: Lw ~ 105 dB(A);
- echipamente de finisare: Lw ~ 115 dB(A);
- camion: Lw ~ 107 dB(A);
- motocompresor: Lw ~ 70 dB(A);
- draglina: Lw ~ 70 dB(A);
- autogreder: Lw ~ 112 dB(A).

In **etapa de operare** principalele surse de zgomot si vibratii vor fi generate de circulatia de la nivelul drumului (variantei de ocolire), care va avea caracter permanent, desfasurata pe parcursul intregii perioade de operare.

2.9.5 Tipuri si cantitati de deseuri

In perioada de construire sunt generate urmatoarele categorii de deseuri:

- pamant si materiale excavate (piatra, sparturi de piatra, beton); categoria 17;
 - cod 17 01 01 beton;

RAPORT LA STUDIU DE EVALUARE A IMPACTULUI
pentru obiectivul
" Varianta de ocolire a orasului Dorohoi"

- cod 17 01 04 pamant si materiale excavate;
- deseuri de materiale de constructii amestecate; categoria 17,
 - cod 17 01 07 amestecuri de beton, caramizi, tigle si materiale ceramice fara continut de substante periculoase;
 - cod 17 02 01 – 17 02 03: lemn, sticla, materiale plastice;
 - cod 17 05 00 pamant si materiale excavate sau dragate;
 - cod 17 09 00 deseuri amestecate de materiale de constructii;
 - cod 17 04 07 metale (inclusiv aliajele lor), amestecuri metalice;
 - cod 17 04 11 deseuri de la realizarea racordului electric;
 - cod 17 04 metale (inclusiv aliajele lor): cod 17 04 05 fier si otel; cod 17 04 07 amestecuri metalice
- deseuri reciclabile: categoriile 15 si 20,
 - cod 15 01 01 ambalaje de hartie-carton;
 - cod 15 01 02 ambalaje de plastic;
 - cod 15 01 03 ambalaje din lemn;
 - cod 15 01 07 ambalaje de sticla;
 - cod 20 01 01 deseuri de hartie si carton;
 - cod 20 01 08 deseuri biodegradabile de la bucatarii si cantine
 - cod 20 01 39 materiale plastice;
 - cod 20 01 38 lemn;
- deseuri municipale amestecate (deseuri menajere): categoria 20, cod 20 03 01.

Pentru asigurarea unui nivel de protectie adecvat pentru om si mediu, reviziile tehnice ale utilajelor/mijloacelor de transport utilizate in perioada de construire (schimburile de ulei, inlocuirea filtrelor de ulei, lichidului de frana, antigelului, inlocuirea acumulatorilor uzati, anvelopelor uzate) se vor executa in ateliere service specializate autorizate.

Deseurile generate in perioada de executie a lucrarilor de constructie proiectate sunt deseuri care pot fi valorificate (deseurile de material lemnos, deseuri metalice), deseuri municipale amestecate se vor elimina prin agentii economici autorizati specializati in salubritate.

In **perioada de operare** a varinatei de ocolire, vor fi generate deseuri de tip menajer, pentru care se vor asigura pubele de colectare si vor fi eliminate prin operatorul cu care exista contract incheiat in acest sens de catre administratorul drumului.

Aceste deseuri vor fi generate in zona statiilor de autobuz si a parcarilor. De asemenea vor mai generate deseuri, similare cu cele din perioada de executie a lucrarilor insa in cantitati mai mici. Acestea sunt rezultatul lucrarilor de reparatii / intretinere a drumului in perioada de operare.

Conform H.G. nr. 856/2002 privind evidenta gestiunii deșeurilor și pentru aprobarea listei cuprinzând deșeurile, inclusiv deșeurile periculoase, deșeurile rezultate se vor gestiona conform tabelor de mai jos.

RAPORT LA STUDIU DE EVALUARE A IMPACTULUI
 pentru obiectivul
 " Varianta de ocolire a orasului Doroho"

Tabelul nr. 1 - Gestiunea deșeurilor în perioada de execuție

Cod deșeu	Tip deșeu	Stare fizică ¹	Cantitate estimată	Generator deșeu	Mod de colectare / evacuare	Observatii	Responsabilitate
08 01 11*	deseuri de vopsele lacuri cu continut de substante periculoase si solventi organici	S	0,07 t/an	Rezultate în urma lucrărilor de execuție a marcajelor rutiere și vopsirii suprastructurilor.	Vor fi colectate separat în recipiente adecvate și stocate temporar în spații special amenajate, urmând a fi ridicate și transportate prin operatori autorizați la instalații de eliminare reglementate.	Evidența gestiunii deșeurilor se face conform legislației în vigoare.	Antreprenor, prin grija responsabilului de mediu
15 01 01	ambalaj de hartie si carton	S	0,5 t/an	rezultate de la ambalajele produselor / materialelor folosite	colectate in pubele / zone destinate fiecărui tip de deșeu, urmând a fi ridicate și transportate prin operatori autorizați la instalații de eliminare reglementate.	Evidența gestiunii deșeurilor se face conform legislației în vigoare.	Antreprenor, prin grija responsabilului de mediu
15 01 02	ambalaj de plastic	S	0,5 t/an			Evidența gestiunii deșeurilor se face conform legislației în vigoare.	Antreprenor, prin grija responsabilului de mediu
15 01 03	ambalaj de lemn	S	0,5 t/an			Evidența gestiunii deșeurilor se face conform legislației în vigoare.	Antreprenor, prin grija responsabilului de mediu
15 01 10*	ambalaje ce contine reziduuri sau sunt contaminate cu substante periculoase	S	0,5 t/an			deseurile sunt depozitate in pubele destinate acestui tip de deșeu, separate de celelalte tipuri de deseuri de ambalaje, urmând a fi ridicate și transportate prin operatori autorizați la instalații de eliminare reglementate.	Evidența gestiunii deșeurilor se face conform legislației în vigoare.
15 02 02*	absorbanti, materiale filtrante, materiale de lucrare, îmbracaminte de protecție contaminată cu substante periculoase	S	0,3 t/an	generate din lucrarile efectuate pe amplasament	Vor fi colectate separat în recipiente adecvate și stocate temporar în spații special amenajate, urmând a fi ridicate și transportate prin operatori autorizați la instalații de eliminare reglementate.	Evidența gestiunii deșeurilor se face conform legislației în vigoare.	Antreprenor, prin grija responsabilului de mediu

¹ S- solid, L – lichid, SS - semisolid

RAPORT LA STUDIU DE EVALUARE A IMPACTULUI

pentru obiectivul

" Varianta de ocolire a orasului Dorohoï"

Cod dese	Tip dese	Stare fizica ¹	Cantitate estimata	Generator dese	Mod de colectare / evacuare	Observatii	Responsabilitate
17 01 01	beton	S	50 mc/luna	beton sau mixturi asfaltice rebutate	În cazul nerespectării graficului de lucru sau materiale necorespunzătoare din punct de vedere calitativ.	Producerea deșeurilor provenite din încărcături rebutate poate fi eliminată parțial prin asigurarea unor grafice de lucru și funcționare corecte	Antreprenor, prin grija responsabilului de mediu
17 03 02	asfalturi, altele decat cele specificate la 17 03 01	S	3 mc / luna				
17 02 01	lemn	S	1 t/an	activitati curente de intretinere si de santier	Vor fi selectate, fiind refolosite în funcție de dimensiuni ca accesorii și elemente de sprijin în lucrările de construcții	Se dorește valorificarea integrală a acestuia	Antreprenor, prin grija responsabilului de mediu
17 04 07	amestecuri metalice	S	2 t/an	activitati curente de intretinere si de santier	Vor fi selectate, si preluate de operatori autorizatia in vederea valorificarii	Se dorește valorificarea integrală a acestuia	Antreprenor, prin grija responsabilului de mediu
17 05 04	pamant si pietre	S	457985 mc				
20 03 01	deseuri municipale amestecate	S	3 t/an	activitati desfasurate in cadrul fronturilor de lucru, organizarii de santier	Colectarea în containere tip pubele, eliminarea la depozite de deșeuri prin intermediul firmelor specializate pe bază de contract	Evidența gestiunii deșeurilor se face conform legislației în vigoare.	Antreprenor, prin grija responsabilului de mediu

Tabelul nr. 2- Gestiunea deșeurilor in perioada de executie

Cod dese	Tip dese	Stare fizica ²	Cantitate estimata	Generator dese	Mod de colectare / evacuare	Observatii	Responsabilitate
08 01 11*	deseuri de vopsele lacuri cu continut de substante periculoase si solventi organici	S	0,02 t/an	Rezultate în urma lucrărilor de execuție a marcajelor rutiere și vopsirii suprastructurilor.	Vor fi colectate separat în recipiente adecvate și stocate temporar în spații special amenajate, urmând a fi ridicate și transportate prin operatori autorizați la instalații de eliminare reglementate.	Evidența gestiunii deșeurilor se face conform legislației în vigoare.	Titular prin grija responsabilului de mediu
15 01 01	ambalaj de hartie si carton	S	0,5 t/an	rezultate de la ambalajele produselor / materialelor folosite	colectate in pubele / zone destinate fiecarui tip de dese, urmând a fi ridicate și transportate prin operatori autorizați la instalații de	Evidența gestiunii deșeurilor se face conform legislației în vigoare.	Titular prin grija responsabilului de mediu
15 01 02	ambalaj de plastic	S	0,5 t/an			Evidența gestiunii	Titular prin

² S- solid, L – lichid, SS - semisolid

RAPORT LA STUDIU DE EVALUARE A IMPACTULUI

pentru obiectivul

" Varianta de ocolire a orasului Dorohoï"

Cod dese deseu	Tip dese deseu	Stare fizica ²	Cantitate estimata	Generator dese deseu	Mod de colectare / evacuare	Observatii	Responsabilitate
					eliminare reglementate.	deseurilor se face conform legislației în vigoare.	grija responsabilului de mediu
15 01 03	ambalaj de lemn	S	0,5 t/an			Evidența gestiunii deseurilor se face conform legislației în vigoare.	Titular prin grija responsabilului de mediu
15 01 10*	ambalaje ce contine reziduuri sau sunt contaminate cu substante periculoase	S	0,5 t/an		deseurile sunt depozitate in pubele destinate acestui tip de dese, separate de celelalte tipuri de deseuri de ambalaje, urmând a fi ridicate și transportate prin operatori autorizați la instalații de eliminare reglementate.	Evidența gestiunii deseurilor se face conform legislației în vigoare.	Titular prin grija responsabilului de mediu
15 02 02*	absorbanti, materiale filtrante, materiale de lucstruire, imbracaminte de protectie contaminata cu substante periculoase	S	0,3 t/an	generate din lucrarile efectuate pe amplasament	Vor fi colectate separat în recipiente adecvate și stocate temporar în spații special amenajate, urmând a fi ridicate și transportate prin operatori autorizați la instalații de eliminare reglementate.	Evidența gestiunii deseurilor se face conform legislației în vigoare.	Titular prin grija responsabilului de mediu
17 04 07	amestecuri metalice	S	2 t/an	activitati curente de intretinere si de santier	Vor fi selectate, si preluate de operatori autorizatia in vederea valorificarii	Se dorește valorificarea integrală a acestuia	Titular prin grija responsabilului de mediu
20 03 01	deseuri municipale amestecate	S	3 t/an	activitati desfasurate in cadrul fronturilor de lucru, organizarii de santier	Colectarea în containere tip pubele, eliminarea la depozite de deseuri prin intermediul firmelor specializate pe bază de contract	Evidența gestiunii deseurilor se face conform legislației în vigoare.	Titular prin grija responsabilului de mediu
19 08 05	namoluri de la epurarea apelor uzate	SS	50 t/an	rezultate de la curatarea sepatartoarelor de hidrocarburi	vor fi colectate si se vor elimina la depozite de deseuri sau statii de epurare	vor fi pastrate evidente ale deseurilor conform legilstaiei in vigoare	titular

3.2 Alternativele de proiect

Pentru proiectul care face obiectul acestui memoriu s-au analizat doua alternative și anume:

- alternativa "fara proiect"
- alternativa "cu proiect".

3.2.1 Alternativa "fara proiect"

Aceasta varianta presupune nerealizarea proiectului (nerealizarea lucrarilor de amenajare a centurii ocolire a orasului Dorohoi) si mentinerea starii actuale care presupune desfasurarea traficului rutier si a traficului greu in mod special prin orasul Dorohoi.

3.2.2 Alternativa "cu proiect"

Aceasta varianta presupune realizarea lucrarilor de amenajare a variantei de ocolire a orasului Dorohoi care face obiectul acestui studiu.

Aceste lucrari, care au fost mentionate si descrise in capitolele anterioare, constau in:

- lucrari la suprastructura drumului ce prevad:
 - amenajarea profilului longitudinal cu respectarea declivitatorilor maxime si minime
 - amenajarea profilului transversal prin realizarea benzilor de circulatie, a benzilor de incadrare, acostamentelor
 - amenajarea structurii rutiere a drumului
- lucrari privind colectarea si evacuarea apelor pluviale ce prevad:
 - amenajarea de santuri si rigole
 - amenajarea retelei de evacuare a apelor pluviale (guri de scurgere)
- lucrari pentru amenajarea acceselor la proprietati / trotuare
- amenajarea statiilor de autobuz, parcarilor
- amenajarea intersectiilor cu alte drumuri existente ce prevad:
 - amenajarea de intersectii la nivel: legaturi dintre cele doua centuri si drumurile nationale prin snesuri giratorii
 - amenajarea legaturii intre drumul national DN29B si drumurile locale prin intersectii de tip T
- amenajarea intersectiei cu calea ferata la km 3+821 al centurii Est cu linia CF 512 si la km 5+245 al Centurii Est cu linia CF 608
- lucrari privind siguranta circulatiei prin montarea de indicatoare si lucrari de semnalistica orizontala
- lucrari de arta ce prevad lucrari la traversarea cu un pod a paraului Intors si respectiv a paraului Dintevici
- lucrari necesare pentru protectia mediului ce prevad bazine de sedimentare si separatoare de hidrocarburi.

3.3 Identificarea si cuantificarea efectelor

Metodologia propusa in cadrul prezentului raport propune o diferentiere intre conceptul de „efect” si cel de „impact”. Efectele se refera la modificarile cauzate mediului fizic ca o

consecinta directa a cauzelor (modificarilor) generate de proiect (atat in etapa de constructie cat si in cea de operare).

Efectele includ in principal:

- modificarea topografiei
- emisii de poluanti, deseuri.

Impacturile includ modificari la nivelul receptorilor sensibili, precum

- afectarea populatiei si a sanatatii umane,
- pierderea, alterarea sau fragmentarea habitatelor,
- reducerea efectivelor populationale pentru speciile de flora si fauna salbatica,
- modificarea peisajului, etc.

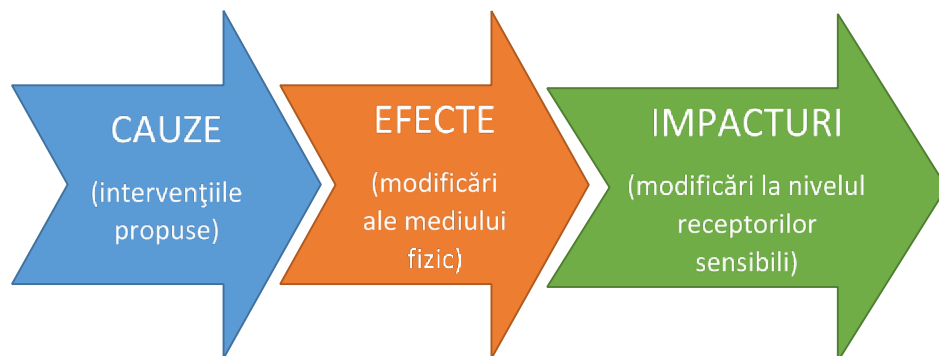


Figura nr. 2 - Model conceptual aplicat pentru identificarea efectelor si a formelor de impact

Identificarea efectelor a presupus parcurgerea urmatoarelor pasi:

- analiza tuturor interventiilor propuse in cadrul proiectului;
- identificarea tuturor activitatilor ce rezulta din constructia si operarea investitiilor;
- identificarea tuturor modificarilor (**efectelor**) ce au loc in mediul fizic si socio-economic ca urmare a realizarii si operarii interventiilor.

Interes pentru evaluare prezinta acele efecte care pot fi cuantificate si care conduc cu certitudine la aparitia unei forme de impact. Identificarea efectelor s-a realizat cu ajutorul unei matrice ce a permis analiza etapelor si activitatilor corespunzatoare fiecaruia dintre obiectivele de investitii propuse in cadrul proiectului.

Cuantificarea efectelor s-a realizat pe baza:

- informatiilor puse la dispozitie de proiectant (suprafete afectate, localizare spatiala, cantitati, volume de lucrari etc.);
- calcule bazate pe metodologii agreate (ex: calculele de emisii atmosferice realizate conform *EMEP/EEA* sau *AP42*).

3.4 Identificarea formelor de impact

Identificarea formelor de impact s-a realizat pe baza listei de efecte (vezi anterior) utilizand de asemenea o analiza pe baza unei matrice. Principiul de analiza este relativ simplu si se bazeaza pe identificarea modificarilor care pot avea loc la nivelul receptorilor sensibili ca urmare a oricarui efect generat de proiect. Spre exemplificare: emisii de poluanti atmosferici pot genera impact atat asupra calitatii aerului cat si asupra confortului cetatenilor, starii de sanatate a populatiei, componentelor de biodiversitate, obiectivelor culturale/monumente istorice sau asupra schimbarilor climatice.

In etapa de identificare a impacturilor sunt listate toate legaturile de cauzalitate intre efectele identificate si impacturile potientiale fara a analiza probabilitatea de producere a impacturilor sau marimea acestora.

3.5 Predictia impacturilor

Reprezinta o evaluare calitativa si cantitativa a formelor de impact. Parametrii luati in considerare pentru evaluarea impacturilor sunt:

- etapa proiectului (constructie, operare, dezafectare);
- tipul impactului (pozitiv, negativ);
- natura impactului (direct, secundar, indirect);
- potentialul cumulativ (da/nu);
- extinderea spatiala (local, zonal, regional, national, transfrontalier);
- durata (termen scurt, mediu, lung);
- frecventa (accidental, intermitent, periodic, fara intrerupere, o singura data/temporar);
- probabilitatea (incert, improbabil, probabil, foarte probabil);
- reversibilitatea (reversibil, ireversibil).

Tabelul nr. 3 - Parametrii luati in considerare pentru evaluarea impacturilor

Parametru de evaluare	Variabilele parametrilor de evaluare	Descrierea caracteristicilor variabilelor parametrilor de evaluare
Tip impact	Pozitiv	Modificarile contribuie la imbunatatirea starii/atingerea obiectivelor componentei analizate
	Negativ	Modificarile contribuie la inrautatarea starii/neatingerea obiectivelor componentei analizate.
Natura impact	Direct	Forma de impact principala produsa de aparitia unui efect.
	Secundar	Forma de impact generata de un impact direct.
	Indirect	Forma de impact care apare nu datorita unui efect generat de proiect, ci a unor activitati ce sunt incurajate sa se produca ca o consecinta a proiectului.
Potential cumulativ	Da	Impactul are potentialul de a genera, impreuna cu alte efecte/ impacturi din acelasi proiect sau din proiecte diferite, modificari mai mari la nivelul componentei de mediu analizate
	Nu	Nu exista riscul ca acest impact sa produca, alaturi de alte impacturi, modificari mai mari la nivelul componentei de mediu
Extindere spatiala	Local	Impactul se manifesta pe suprafete mai mici decat limita unui UAT, in una sau mai multe locatii ale proiectului
	Zonal	Impactul se manifesta pe suprafete mai mari decat limita unui UAT, in una sau mai multe locatii ale proiectului.
	Regional	Impactul se manifesta la nivelul regiunii (mai multe judete), intelegand prin aceasta toata lungimea proiectului si zonele

RAPORT LA STUDIUL DE EVALUARE A IMPACTULUI
pentru obiectivul
" Varianta de ocolire a orasului Dorohoi"

Parametru de evaluare	Variabilele parametrilor de evaluare	Descrierea caracteristicilor variabilelor parametrilor de evaluare
		adiacente.
	National	Impactul produce modificari resimtite la nivelul intregii tari.
	Transfrontalier	Impactul se manifesta pe teritoriul unor tari vecine.
Durata	Termen scurt	Impactul se manifesta doar pe durata interventiei
	Termen mediu	Impactul se manifesta pe durata lucrarilor de constructie si pentru o perioada scurta post-constructie (sau pe durata dezafectarii si o perioada scurta postdezafectare).
	Termen lung	Impactul se manifesta pe toata durata constructiei si operarii (sau pe toata durata dezafectarii si foarte multi ani dupa dezafectare)
Frecventa	Accidental	Impactul se manifesta doar ca urmare a unui accident (o poluare accidentala).
	O singura data/temporar	Impactul se manifesta o singura data in una dintre etapele proiectului. Cel mai adesea asociat unei durate scurte.
	Intermitent	Impactul se manifesta repetat/ discontinuu, cu o frecventa necunoscuta
	Periodic	Impactul se manifesta repetat, cu o frecventa cunoscuta.
	Fara intrerupere	Impactul se manifesta continuu dupa momentul aparitiei (Atentie! Trebuie corelat cu parametrul „Durata”: “fara intrerupere” pe “termen mediu” inseamna ca impactul este continuu in perioada de constructie).
Probabilitate	Incert	Probabilitatea de producere a impactului este necunoscuta, cel mai sigur nu o sa apara
	Improbabil	Probabilitatea de producere a impactului este scazuta – este posibil sa apara.
	Probabil	Probabilitatea de producere a impactului este ridicata – este foarte posibil sa apara.
	Foarte probabil	Producerea impactului este sigura.
Reversibilitate	Reversibil	Dupa disparitia impactului, componenta afectata se poate intoarce la conditiile initiale
	Ireversibil	Impactul nu permite intoarcerea la conditiile initiale ale componentei de mediu afectate.

Acolo unde este posibil, predictia impacturilor se realizeaza cantitativ si poate fi exprimata in unitati de suprafata (hectare) sau timp (numar de ani), precum si cu privire la modificarile survenite la nivelul componentei studiate/ receptorului sensibil (scaderea/ cresterea efectivelor populationale, numar de locuitori afectati etc.).

Evaluările cantitative se bazează în principal pe modelarea numerică a comportamentului unor poluanți sau a unor procese și pe utilizarea analizei spațiale (GIS).

În situațiile în care o cuantificare precisă nu este posibilă (informațiile lipsesc, nu există o metodă de cuantificare, gradul de incertitudine este ridicat etc.) se utilizează clasele de

apreciere calitativa a fiecarui parametru (a se vedea informatiile precizate in parantezele enumerarii anterioare).

In procesul de evaluare, in masura in care a fost posibil, au fost eliminate redundantele. Mai precis, atunci cand doua efecte conduc la aceeasi forma de impact pe aceeasi suprafata si in acelasi interval de timp, s-a mentinut efectul care poate include si celelalte efecte redundante (ex. indepartarea vegetatiei, compactarea solului si modificari structurale sol ce conduc la alterarea habitatelor pe aceeasi suprafata).

3.6 Evaluarea semnificatiei impacturilor

Evaluarea semnificatiei impactului s-a realizat pe baza urmatoarelor doua criterii:

- sensibilitatea zonei si a componentelor aflate in zona de studiu;
- magnitudinea modificarilor propuse prin implementarea proiectului.

Sensibilitatea si magnitudinea au fost stabilite pentru fiecare factor de mediu potential a fi afectat de proiect, mentionat in Directiva EIA: apa (de suprafata si subterana), aer, sol, geologie, biodiversitate, clima, populatie, sanatate umana, bunuri materiale, mostenire culturala, peisaj.

Clasele de sensibilitate si de magnitudine sunt prezentate in cadrul sectiunilor dedicate fiecarui factor de mediu (receptor sensibil) din Capitolul 7.

Clasele de sensibilitate si clasele de magnitudine nu permit incadrarea ad literam a tuturor situatiilor intalnite in evaluarea proiectului, dar asigura cu certitudine un cadru de ghidare al modului de utilizare a „opinieii expertului” pentru toate formele de impact identificate.

Clasele de impact utilizate in prezentul raport sunt:

- impact semnificativ (negativ/ pozitiv);
- impact moderat (negativ/ pozitiv);
- impact redus (negativ/ pozitiv);
- fara impact (acolo unde se estimeaza ca nu vor aparea modificari la nivelul factorului de mediu sau nivelul acestora este nedecelabil).

Aprecierea nivelului de semnificatie se realizeaza cu ajutorul matricei prezentate in tabelul urmator. Pentru o mai buna intelegere a rezultatelor evaluarii, predictia si evaluarea semnificatiei impacturilor sunt prezentate in cadrul aceluasi capitol.

RAPORT LA STUDIU DE EVALUARE A IMPACTULUI
 pentru obiectivul
 " Varianta de ocolire a orasului Dorohoi"

Tabelul nr. 4 - Matricea de apreciere a semnificatiei impactului

Semnificatia impactului		Magnitudinea modificarii										
		Negativa foarte mare	Negativa mare	Negativa moderata	Negativa mica	Negativa foarte mica	Nicio modificare	Pozitiva foarte mica	Pozitiva mica	Pozitiva moderata	Pozitiva mare	Pozitiva foarte mare
Sensibilitatea zonei	Foarte mare	Semnificativ negativ	Semnificativ negativ	Semnificativ negativ	Moderat negativ	Moderat negativ	Fara impact	Moderat pozitiv	Moderat pozitiv	Semnificativ pozitiv	Semnificativ pozitiv	Semnificativ pozitiv
	Mare	Semnificativ negativ	Semnificativ negativ	Moderat negativ	Moderat negativ	Redus negativ	Fara impact	Redus pozitiv	Moderat pozitiv	Moderat pozitiv	Semnificativ pozitiv	Semnificativ pozitiv
	Moderata	Semnificativ negativ	Moderat negativ	Moderat negativ	Redus negativ	Redus negativ	Fara impact	Redus pozitiv	Redus pozitiv	Moderat pozitiv	Moderat pozitiv	Semnificativ pozitiv
	Mica	Moderat negativ	Moderat negativ	Redus negativ	Redus negativ	Redus negativ	Fara impact	Redus pozitiv	Redus pozitiv	Redus pozitiv	Moderat pozitiv	Moderat pozitiv
	Foarte mica	Moderat negativ	Redus negativ	Redus negativ	Redus negativ	Redus negativ	Fara impact	Redus pozitiv	Redus pozitiv	Redus pozitiv	Redus pozitiv	Moderat pozitiv

unde,

Cod culoare	Semnificatia impactului	Masuri necesare
	Impact negativ semnificativ	Daca nu pot fi formulate masuri de reducere eficiente (impactul rezidual sa nu fie semnificativ) trebuie adoptate masuri de evitarea producerii impactului (modificarea locatiei propuse, modificarea solutiei tehnice / tehnologice propuse etc.) sau, dupa caz, de compensare.
	Impact negativ moderat	Sunt necesare masuri de reducere a impactului.
	Impact negativ redus	Nu sunt necesare masuri de evitarea/ reducere dar pot fi formulate unele masuri pentru asigurarea mentinerii impactului negativ la un nivel minim.
	Fara impact	Nu este cazul
	Impact pozitiv redus	Orice masura ce poate conduce la extinderea/ multiplicarea efectelor
	Impact pozitiv moderat	
	Impact pozitiv semnificativ	

3.7 Impactul cumulativ

Evaluarea impactului cumulativ s-a realizat prin parcurgerea urmatoarelor pasi:

- identificarea proiectelor importante existente si/sau propuse in zonele de implementare a proiectului;
- analizarea probabilitatii ca aceste proiecte sa genereze forme de impact cumulativ (sa contribuie cu efecte aditionale si/sau efecte sinergice cu proiectul analizat);
- evaluarea semnificatiei impactului cumulativ.

Procesul de evaluare a impactului cumulativ presupune adresarea unui numar de incertitudini ce tin de caracteristicile celorlalte proiecte (certitudinea implementarii, dinamica spatio-temporala, cuantificarea impacturilor etc.). Aceste incertitudini fac dificila estimarea cantitativa a impactului cumulativ.

3.8 Masuri de evitare si reducere a impactului

Pentru toate formele de impact unde a fost identificata posibilitatea aparitiei unui impact semnificativ sau a unui impact moderat au fost propuse masuri de evitare sau de reducere a impactului.

Masurile de evitare au fost considerate cele care pot elimina sau reduce drastic probabilitatea de aparitie a unui impact semnificativ iar **masurile de reducere** au fost considerate cele care, prin diminuarea magnitudinii modificarilor, pot asigura o reducere a semnificatiei impactului (de la semnificativ la moderat sau de la moderat la redus).

Masurile de evitare si reducere care indeplinesc cerintele de mai sus au fost incluse in Tabelele nr. 45-49, necesar evaluarii impactului rezidual. Alte masuri de reducere a impactului se regasesc formulate in cadrul fiecarei sectiuni a Capitolului 7, corespunzator evaluarii de impact pentru fiecare factor de mediu. Aceste sunt mai degraba cerinte de bune practici si/sau conditii general aplicabile si nu au fost luate in calcul in evaluarea impactului rezidual.

3.9 Impact rezidual

Impactul rezidual reprezinta o predictie a semnificatiei impactului in conditiile implementarii masurilor de evitare si reducere. In mod conventional, in cadrul raportului a fost considerat un nivel de eficienta ridicat al fiecarei masuri propuse (eficienta ce urmeaza a fi testata prin programul de monitorizare).

Evaluarea impactului rezidual s-a realizat pe baza matricei de evaluare a semnificatiei impactului cu utilizarea acelorasi clase de sensibilitate si magnitudine prezentate in cadrul fiecarei sectiuni a Capitolului 7 pentru fiecare factor de mediu.

3.10 Monitorizare

Programul de monitorizare propus a luat in calcul doua cerinte principale:

- nevoia de a evalua eficienta masurilor de evitare si reducere a impactului;
- nevoia de a asigura ca nivelul prognozat al impacturilor (din acest raport) nu va fi depasit prin constructia si operarea proiectului.

Monitorizarea sistematica ex-post a efectelor si/ sau a impacturilor rezultate in urma constructiei si operarii proiectului ofera oportunitatea de a identifica daca impactul prognozat nu se dezvolta asa cum a fost prevazut, astfel incat sa se poata fi luate masuri de remediere.

De asemenea, monitorizarea permite luarea in considerare a unor informatii relevante suplimentare sau neprevazute (ex. schimbarile climatice sau impactul cumulativ), care sa permita de asemenea implementarea unor masuri de remediere.

4 Analiza alternativelor

Pentru proiectul care face obiectul acestui memoriu s-au analizat doua alternative și anume:

- alternativa "fara proiect"
- alternativa "cu proiect".

In continuare sunt descrise pe scurt cele doua variante. Alternativa analizata este descrisa in detaliu in capitolul 2.3.2 *Lucrari propuse*.

4.1 Alternativa "fara proiect"

Aceasta varianta presupune nerealizarea proiectului (nerealizarea lucrarilor de amenajare a centurii ocolire a orasului Dorohoi) si mentinerea starii actuale care presupune desfasurarea traficului rutier si a traficului greu in mod special prin orasul Dorohoi.

4.2 Alternativa "cu proiect"

Aceasta varianta presupune realizarea lucrarilor de amenajare a variantei de ocolire a orasului Dorohoi care face obiectul acestui memoriu.

Aceste lucrari, care au fost mentionate si descrise in capitolele anterioare, constau in:

- lucrari la suprastructura drumului ce prevad:
 - amenajarea profilului longitudinal cu respectarea declivitatiilor maxime si minime
 - amenajarea profilului transversal prin realizarea benzilor de circulatie, a benzilor de incadrare, acostamentelor
 - amenajarea structurii rutiere a drumului
- lucrari privind colectarea si evacuarea apelor pluviale ce prevad:
 - amenajarea de santuri si rigole
 - amenajarea retelei de evacuare a apelor pluviale (guri de scurgere)
- lucrari pentru amenajarea acceselor la proprietati / trotuare
- amenajarea statiilor de autobuz, parcarilor
- amenajarea intersectiilor cu alte drumuri existente ce prevad:
 - amenajarea de intersectii la nivel: legaturi dintre cele doua centuri si drumurile nationale prin sensuri giratorii
 - amenajarea legaturii intre drumul national DN29B si drumurile locale prin intersectii de tip T
- amenajarea intersectiei cu calea ferata la km 3+821 al centurii Est cu linia CF 512 si la km 5+245 al Centurii Est cu linia CF 608
- lucrari privind siguranta circulatiei prin montarea de indicatoare si lucrari de semnalistica orizontala
- lucrari de arta ce prevad lucrari la traversarea cu un pod a paraului Intors si respectiv a paraului Dintevici
- lucrari necesare pentru protectia mediului ce prevad bazine de sedimentare si separatoare de hidrocarburi.

5 Descrierea aspectelor relevante ale starii actuale a mediului

5.1 Apa. Corpuri de apa

5.1.1 Corpuri de apa de suprafata

Proiectul care face obiectul acestui memoriu de prezentare este situat in perimetrul orasului Dorohoi si a comunelor Sendriceni, Vaculesti si Broscauti, și va traversa paraul Intors in zona km 1+352 si respectiv paraul Dintevici in zona km 2+724 in spatiu hidrografic Prut – Barlad.

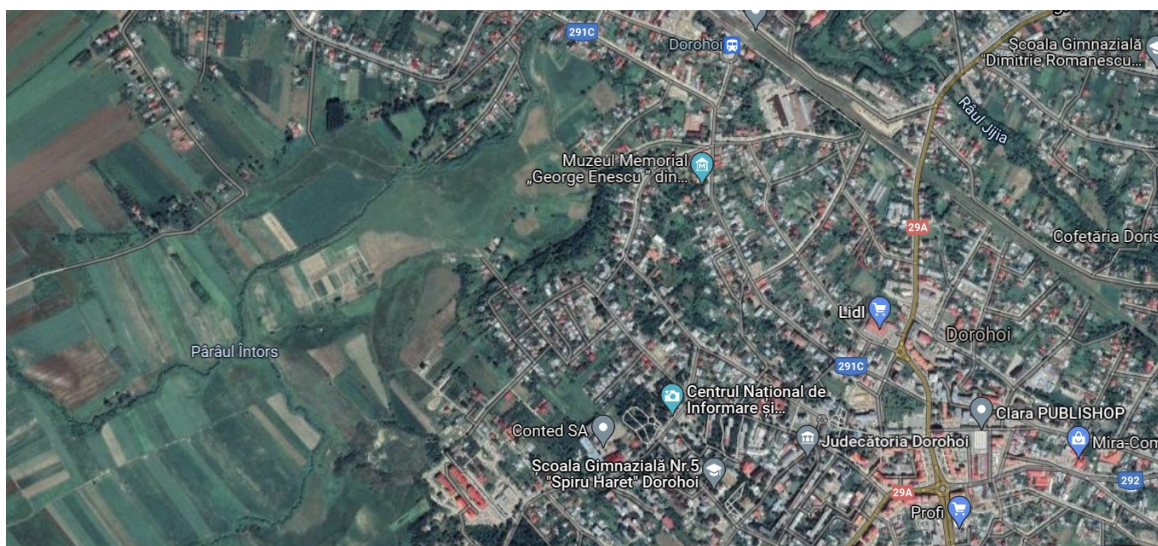


Figura nr. 3 - Amplasarea proiectului si a corpului de apa de suprafata (parau Intors)

Conform **Atlasului Secarii raurilor din Romania**, raul Bahlui se incadreaza in categoria raurilor permanente. Acest lucru se poate observa in figura de mai jos.

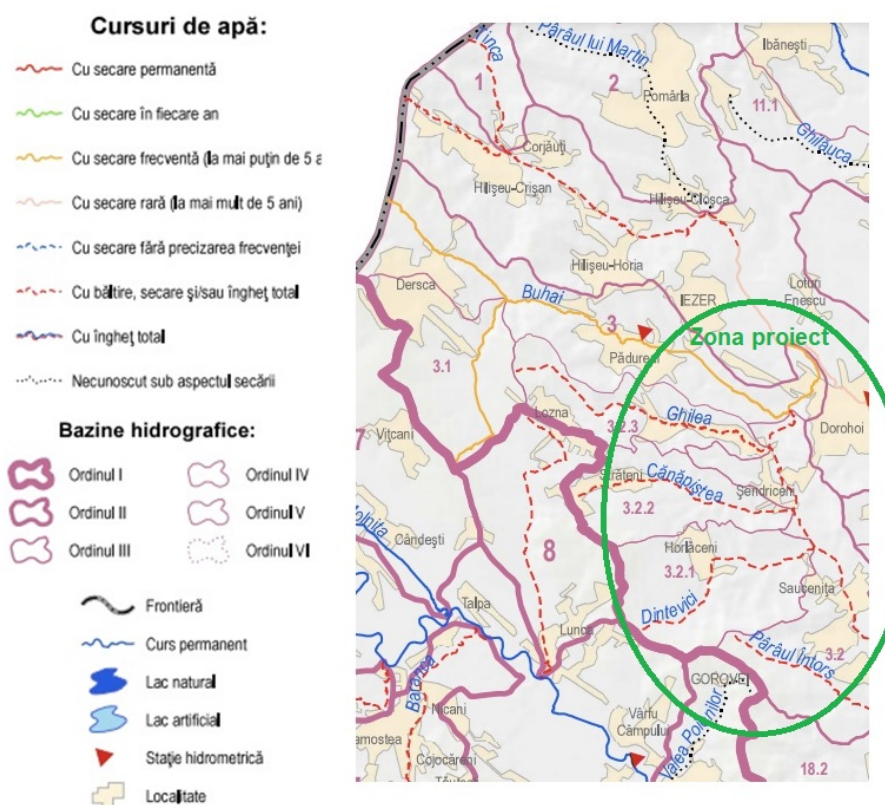


Figura nr. 4 - Extras din Atlasul secarii din Romania³

³ <http://www.inhga.ro/atlasul-secarii-raurilor>

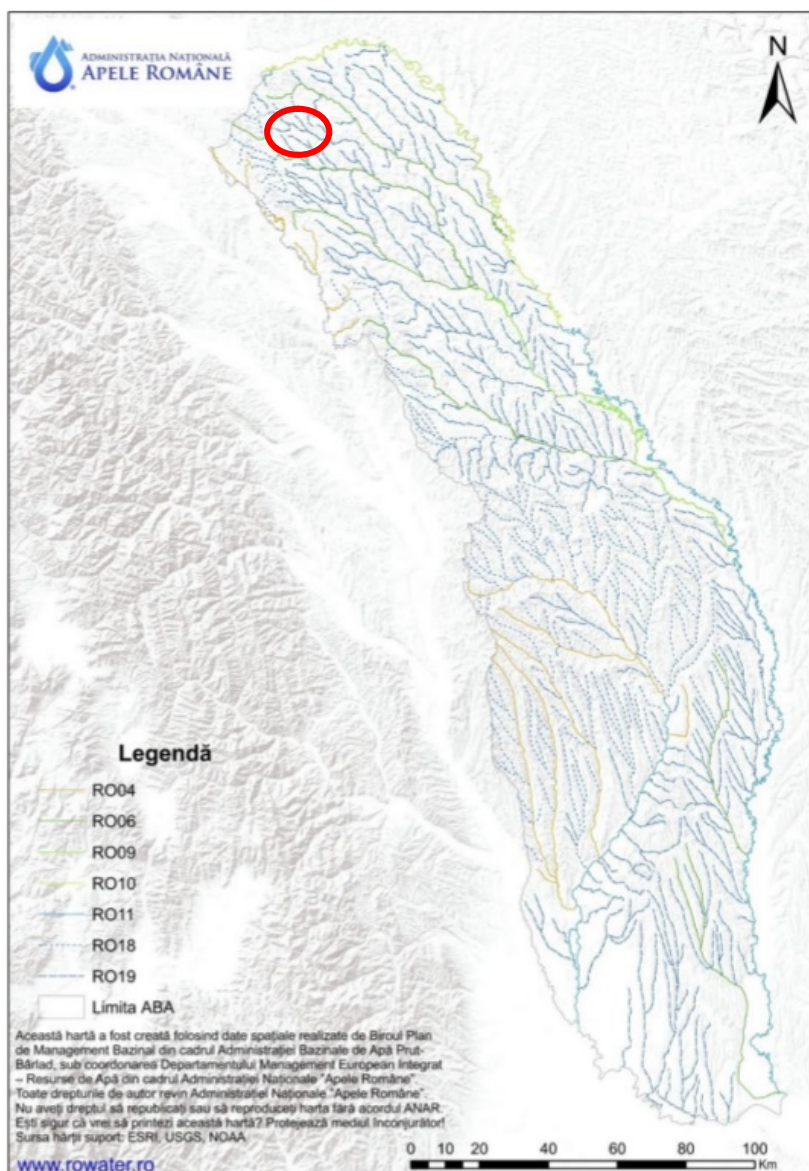


Figura nr. 5– Tipologia cursurilor de apa din b.h. Prut - Barlad⁴

Zona lucrarilor se afla in apropierea categoriei apelor de suprafata – cod *RO18 curs de apa nepermanent situat in zona de dealuri si podisuri* si face parte din categoria de cursuri de apa influentate calitativ de cauza naturale si cursuri de apa tempoarre.

Aceasta categorie este caracterizata de o geologie a- silicioasa, cu o structura litologica de pietriș, nisip si mâl cu o panta 5-30‰, altitudine 200-500 m.

Tabelul nr. 5 – Starea ecologica / potentialul ecologic a corpurilor de apa de suprafata

Corp de apa de suprafata	Denumire corp de apa	Categoria corpului de apa	Stare potential (SP)	Cod tipologie	Stare ecologica / potential ecologic	Confifenta evaluării starii ecologice
RORW13-1-15-3_B1	Buhai + afluenti	RW	S	RO18/ RO16S	4	3

Legenda

RW – rau natural ; **S** – stare ecologica; 4 – stare ecologica slabă/potential slab; 3 – confidență ridicata

⁴ Plan de management bazin Prut - Barlad

La nivelul Spatiului Hidrografic Prut - Barlad au fost analizate si caracterizate din punct de vedere al starii ecologice/potentialului ecologic si al starii chimice un numar de 329 corpuri de apa (231 naturale si 98 puternic modificate/artificiale), dintre care:

- 116 corpuri de apa (reprezentand 50,21% din corpurile de apa naturale, respectiv 35,25% din 329 corpuri de apa de suprafata) sunt in stare ecologica buna si 48 corpuri de apa (reprezentand 48,97% din corpurile de apa puternic modificate/artificiale, respectiv 14,58% din 329 corpuri de apa de suprafata) sunt in potential ecologic bun;
- 230 corpuri de apa naturale (reprezentand 99,56% din corpurile de apa naturale si 70,21% din totalul corpurilor de apa de suprafata) sunt in stare chimica buna si 97 corpuri de apa puternic modificate/artificiale (reprezentand 98,98% din corpurile de apa puternic modificate/artificiale si 29,48% din totalul corpurilor de apa de suprafata) sunt in stare chimica buna.

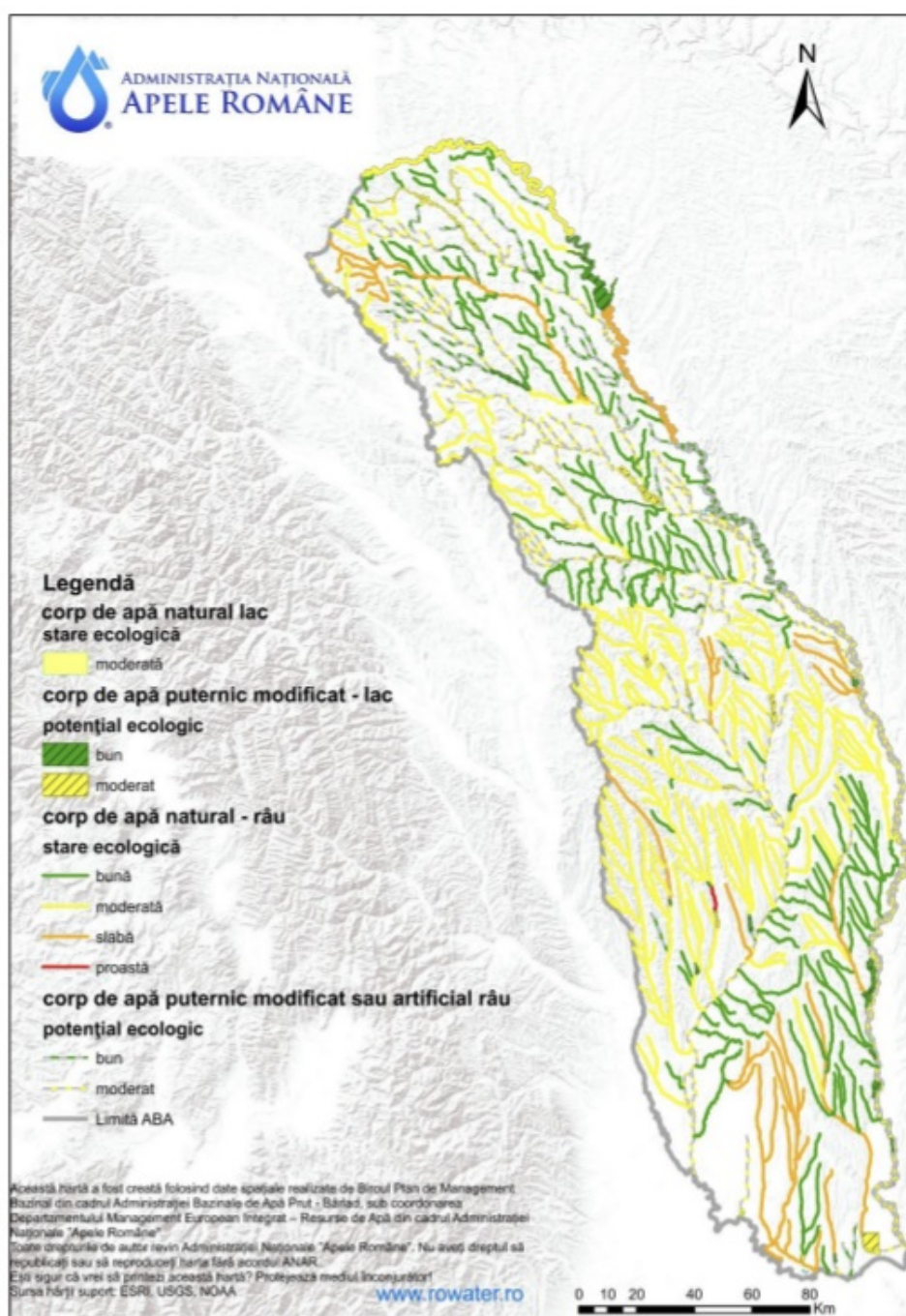


Figura nr. 6 - Starea ecologica/potential ecologic a corpurilor de apa de suprafata

In urma analizei la nivelul spatiului hidrografic Prut – Barlad a celor 329 corpuri de apa de suprafata, s-a constatat ca 49,84 % corpuri de apa ating starea buna globala, stare determinata pe baza celei mai defavorabile situatii dintre starea ecologica/potentialul ecologic si starea chimica (aplicand principiul one out-all out).

Se constata la nivelul spatiului hidrografic Prut – Barlad ca 51,78% din corpurile de apa – rauri sunt in stare ecologica buna. Comparativ cu starea ecologica din *Planul de Management al spatiului hidrografic Prut – Barlad actualizat 2015 aprobat prin HG nr. 859/2016* se constata cresterea procentului corpurilor de apa in stare ecologica buna de la 34,53 % la 51,78 %.

La nivel de element biologic de calitate, in cazul nevertebratelor bentiche - element biologic reprezentativ in evaluarea starii ecologice a raurilor, procentul corpurilor de apa in stare ecologica buna si foarte buna este semnificativ mai crescut (96,87%) comparativ cu procentul corpurilor de apa cu stare foarte buna si buna integrat (51,78%).

5.1.2 Corpuri de apa subterane

Pe teritoriul administrat de ABA Prut - Barlad au fost identificate, delimitate si descrise un numar de 7 corpuri de apa subterana.

Din cele 7 corpuri de ape subterane identificate si care apartin tipului poros, acumulate in depozite de varsta cuaternara si Sarmatian – pontiana. Dintre cele 7 corpuri de apa subterana, unul este transfrontalier cu Republica Moldova.

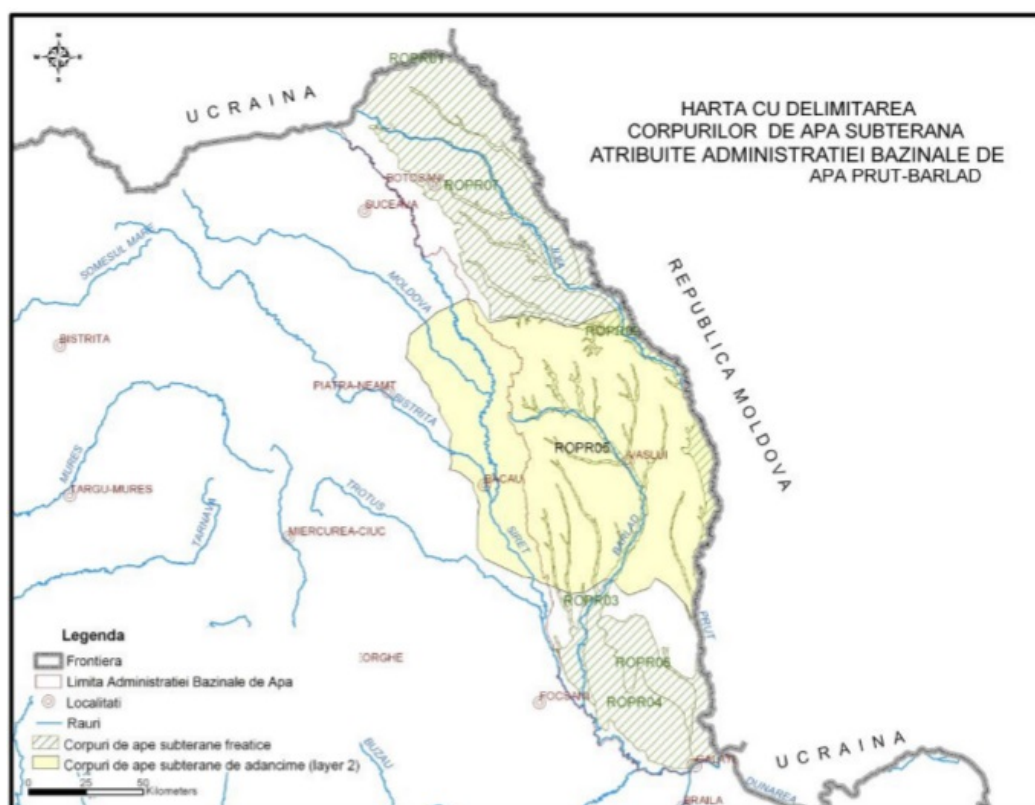


Figura nr. 7 - Delimitarea corpurilor de apa subterane

Zona proiectului, asa cum se poate observa din figura de mai sus este caracterizata de corpul de apa subterana PR07 – Campia Moldovei.

Acest corp are o suprafata de 5320 km², este de tip poros, nu este sub presiune. Apa este utilizata in scop potabil, industrial, zootehnic, agricultura dar si pentru irigatii.

*RAPORT LA STUDIU DE EVALUARE A IMPACTULUI
pentru obiectivul
" Varianta de ocolire a orasului Dorohoi"*

Corpul de apa subterana *ROPR07 - Campia Moldovei* a fost evaluat, din punct de vedere al calitatii apei, pe baza probelor provenite din forajele de monitoring apartinand Retelei Hidrogeologice Nationale.

In urma analizei datelor de chimism pentru perioada 2017-2019 se observa ca in cazul corpului *ROPR07* se mentine starea calitativa slaba ca urmare a depasirilor semnificative ale standardului de calitate inregistrate la azotati, pe o suprafata mai mare de 20% (>20%) din suprafata intregului corp de apa subterana. Aceste depasiri se pot datora agomerarilor umane fara sisteme de canalizare si epurare si a depozitelor de deseuri neconforme aflate in zona.

Totodata s-au constatat depasiri locale ale valorilor de prag la NH_4 , PO_4 , CL si SO_4 fara a afecta starea calitativa a corpului de apa subterana valorile acestora variind in mod natural.

✓ **Corpul de apa subterana freatica *ROPR07* – Campia Moldovei**

Corpul de apa subterana freatica de tip poros permabil este cantonat in depozitele de varsta volhinian superior-basarabian inferioara.

Depozitele volhinian superior–basarabian inferioare sunt constituite din argile si marne argiloase cu intercalatii de nisipuri, nisipuri cu pietrisuri, gresii si mai rar gresii oolitice. Desi fondul litologic predominant este argilos se pot remarca unele trasaturi zonale.

Astfel, prezenta intercalatiilor nisipoase este mai des semnalata la est de Jijia.

Aici apar chiar intercalatii de nisipuri cu aspect tufaceu. In interfluviul Jijia-Sitna, nisipurile apar foarte rar si numai in intercalatii subtiri.

Acviferul prezinta variatii mari din punct de vedere al capacitatii de debitare si este constituit dintr-un strat poros-permeabil constituit din nisipuri, nisipuri cu pietrisuri, plasat, in general, pana la adancimea de 15 m, care nu este captat decat in puturile domestice si, deoarece, datorita pozitiei sale, se afla in stransa interdependenta cu apele de suprafata, fiind vulnerabil la poluare. Nivelul hidrostatic este situat intre 2 si 5,4 m. Acviferul freatic a fost interceptat printr-un numar de 5 foraje executate in zona Botosani. Aceste foraje au adancimea cuprinsa intre 8,5 m si 11,9 m si au fost obtinute debite ce variaza intre 3,3 si 13, 6 l/s, pentru denivelari de 0,7 - 3 m. In zona Cosuleni-Baluseni, acviferul freatic a fost captat prin fantani satesti, sapate la adancimi cuprinse intre 7 si 15 m, in care nivelul hidrostatic se gaseste la adancimi de 1 - 12 m.

RAPORT LA STUDIUL DE EVALUARE A IMPACTULUI
pentru obiectivul
"Varianta de ocolire a orasului Dorohoi"

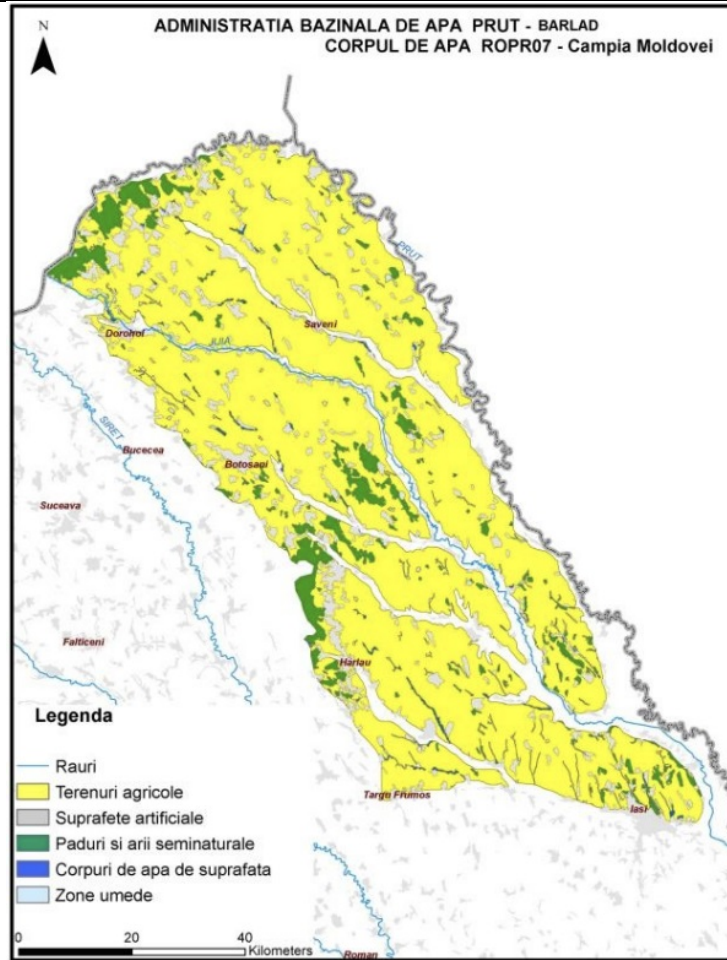


Figura nr. 8 – Tipuri de terenuri din zona corpului de apa subterana

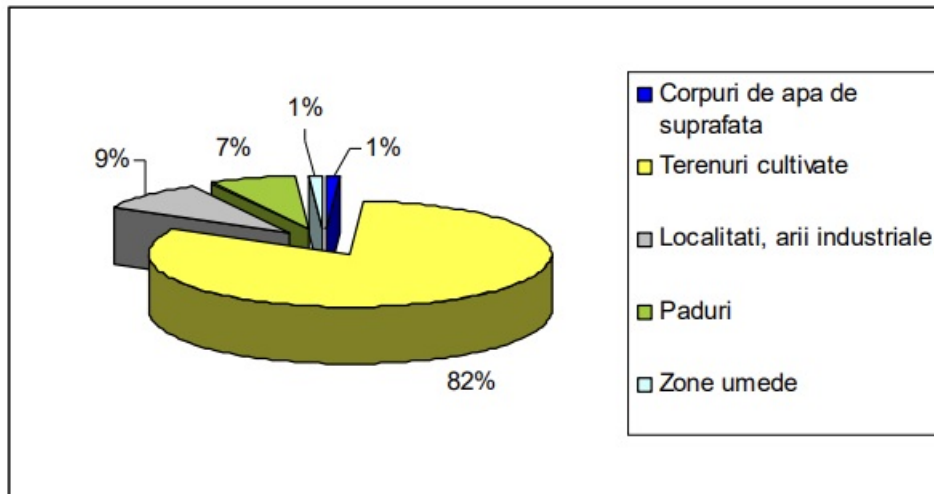


Figura nr. 9 - Utilizarea terenurilor pentru corpul de apa ROPR07

Pentru corpul de apa subterana ROPR07- Campia Moldovei, cantonat in depozite de varsta sarmatiana, harta utilizarii terenurilor elaborata (Figurirle nr 9 si 10 de mai sus) indica faptul ca 82% din suprafata acestui corp de apa subterana este ocupata de terenuri agricole.

5.2 Aerul

5.2.1 Starea actuala a calitatii aerului

Conform documentului furnizat de A.P.M. Botosani – *Raport privind starea mediului in judetul Botosani – pentru anul 2021*, s-au furnizat date si reprezentari grafice privind evolutia concentratiilor de poluanti inregistrati in statia automata BT1- FU (statie de monitorizare a calitatii aerului de tipul fond urban) amplasata in muniicipiul Botosani in vecinatatea sediului APM.



Figura nr. 10 - Amplasarea statii de monitorizare calitate aer - jud. Botosani

In anul 2021, pentru evaluarea calitatii aerului s-au monitorizat prin intermediul stației mai sus mentionate, urmatorii poluanti:

- masuratori automate pentru SO₂, NO₂, O₃, CO, PM₁₀, C₆H₆;
- masuratori gravimetrice pentru PM₁₀ si PM_{2,5}
- concentratia de metale grele prin masuratori indicative de Pb, Cd, Ni din PM₁₀.

In continuare sunt prezentate valorile concentratiilor medii anuale ale poluantilor atmosferici determinati pe baza probelor prelevate automat la statie, pentru a putea face o evaluare a calitatii aerului in zona orasului Botosani – jud. Botosani. Distanța de la locul de amplasare al statiei pana la locul in care se va realiza proiectul este de aproximativ 30 km.

Evolutia medii anuale a indicatorului NO₂

Oxizii de azot provin in principal din arderea combustibililor solizi, lichizi si gazosi in diferite instalatii industriale, rezidentiale, comerciale, institucionale si din transportul rutier.

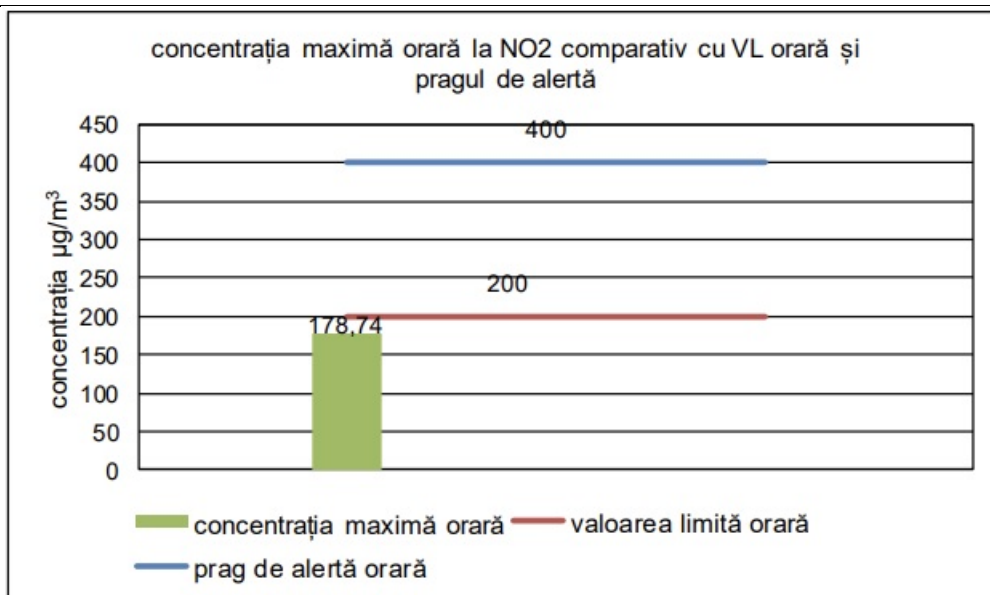


Figura nr. 11 – Concnetratia maxima orara comparativ cu valoarea limita orara si pragul de alerta

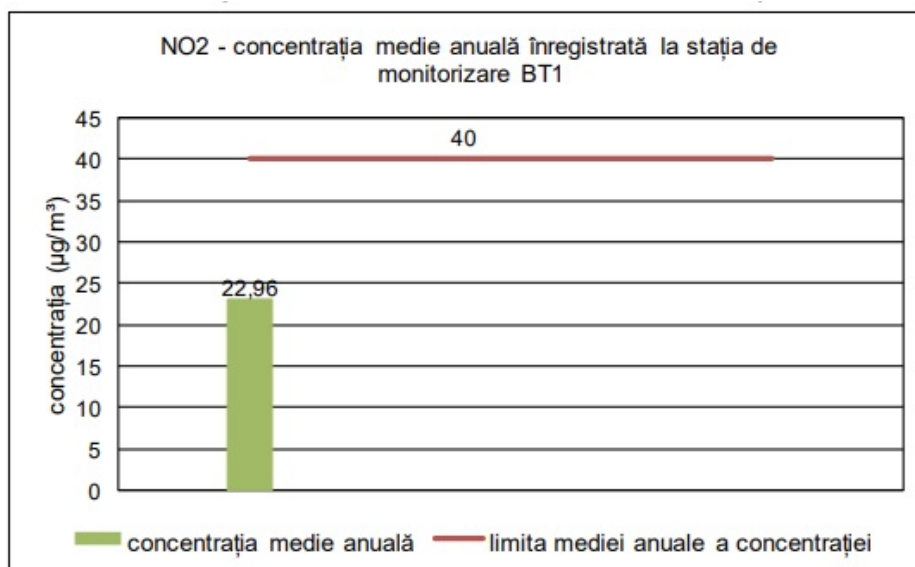


Figura nr. 12 - Evolutia concentratiei medii anuale inregistrate la la statiile de monitorizare in anul 2021 pentru indicatorul NO₂

In anul 2021 valorile medii orare inregistrate au fost sub valoarea prag (200 µg/m³) – valoarea ce nu trebuie depasita maim ult de 18 ori intr-un an calendaristic si sub pragul de alerta de 400 µg/m³ timp de 3 ore consecutive. Maxima valorilor a fost de 178,74 µg/m³ (asa cum se poate observa si din graficul de mai sus).

Concnetratia medie anuala pentru dioxidul de azot a fost de 22,96 µg/m³, valoare sub valoarea limita a mediei orare anuale de 40 µg/m³, stabilitat de Legea nr 104/2011 pentru sanatatea populatiei.

Evolutia medii anuala a indicatorului SO₂

Dioxidul de sulf este un gaz incolor, cu miros intepator, amarui, provenit in principal din arderea combustibililor fosili sulfurosi (carbuni, pacura) pentru producerea de energie electrica si termica si a combustibililor lichizi (motorina) in motoarele cu ardere interna ale autovehiculelor rutiere.

In urma masuratorilor efectuate in anul 2021 in statia automata nu s-au inregistrat depasiri ale valorilor limita orare si zilnice pentru protectia sanatatii umane, sau a pragului de alerta (500 µg/m³).

Cand acest prag este depasit, trebuie elaborate un plan de actiune pe termen scurt, in conformitate cu prevederile Legii nr 104/2011 si HG 257/2015.

✚ Evolutia medii anuale a indicatorului PM₁₀

Particulele in suspensie din atmosfera sunt poluanti ce se transporta pe distante lungi, proveniti din cauza naturale ca de exemplu antrenarea particulelor de la suprafata solului de catre vant, eruptii vulcanice sau din surse antropice precum arderile din sectorul energetic, procesele de productie (industria metalurgica, industria chimica, etc).

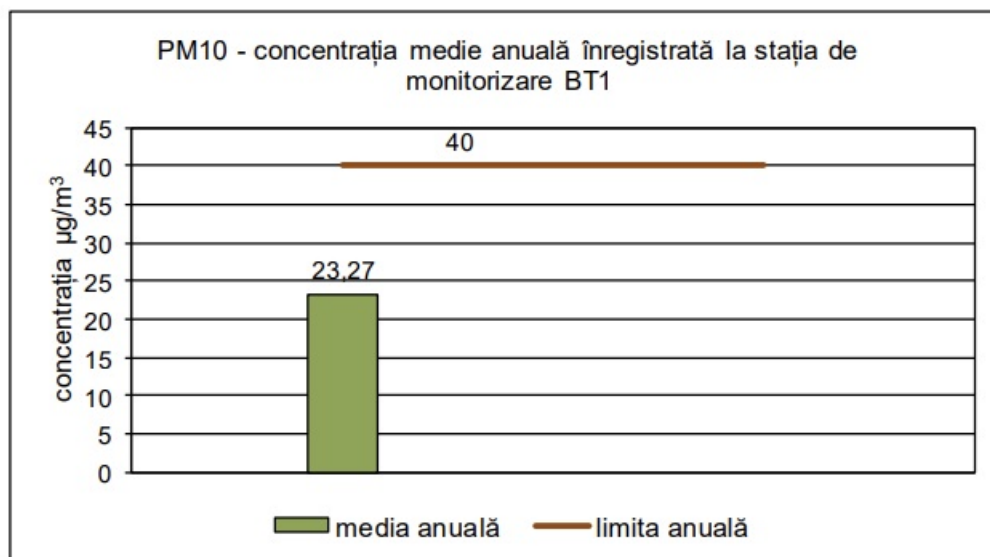


Figura nr. 13- Evolutia concentratiei medii anuale inregistrate la statia de monitorizare in anul 2021 pentru indicatorul PM₁₀

In anul 2021 nu s-au inregistrat depasiri ale valorii limita anuale pentru protectia sanatatii umane la acest indicatori ($VL_{anuala} = 40 \mu g/m^3$) determinat prin metoda gravimetrica.

✚ Evolutia medii anuale a indicatorului PM_{2,5}

Indicatorul PM_{2,5}, in anul 2021 a inregistrat o valoare medie anuala de 13,74 μg/m³, fiind atinsa criteriul minim de agregare al datelor si cel de calitate al datelor.

✚ Evolutia concentratiei metalelor grele

In anul 2021, pe baza masuratorilor efectuate la statia de monitorizare a calitatii aerului IS-2 (statie de interes pentru zona proiectului), s-a constata faptul ca, concentratiile medii anuale pentru metalele grele analizate nu au depasit valoarea tinta / valoarea medie anuala.

5.2.2 Estimare emisii rezultate in perioada de operare

Emisiile rezultate in perioada de operare fac parte din grupa SNAP 07 – Metodologia CORINAIR. Formula de baza pentru calcul emisiilor este:

$$E_i = \sum FE_i * N_i * CC_i$$

unde:

FE_i - factorul de emisie corespunzător poluantului și categoriei de autovehicul;

N_i - numărul de autovehicule din categoria respectivă (benzină, motorină, LPG);

CC_i - consumul specific de combustibil pentru autovehiculele din categoria respectivă.

RAPORT LA STUDIU DE EVALUARE A IMPACTULUI
 pentru obiectivul
 " Varianta de ocolire a orasului Dorohoi"

Calcul emisiilor de **oxizi de sulf** se face cu relația:

$$E_{SO_2} = 2 * K_s * C$$

unde:

E_{SO_2} – emisia de oxizi de sulf

K_s – continutul de sulf din carburant, exprimat in masa relativa (kg/kg)

C – consum de carburant (in kg).

Pentru ceilalti poluanti (oxizi de azot, metan, compusi organici volatili, monoxid de carbon) se foloseste formula de baza de mai sus.

Din datele avute la dispozitie se cunoaste faptul ca, la nivelul orizontului de prognoza 2030 (perioada de perspectiva / operare de 15 ani), noua rută de ocolire, destinată traficului ușor, va atrage un numar minim de 4.200 vehicule / zi (corespunzător unui factor pentru ora de vârf de 8%).

Astfel, pe baza studiului de trafic se estimeaza ca, in cazul implementarii proiectului (realizarea variantei de ocolire), prognoza de trafic va fi cea prezentata in tabelele de mai jos, pentru fiecare din cele trei sectoare de drum analizate:

- Sector S1 – Centura Est lungime 7,082 km
- Sector S2 – DN29B lungime 2,505 km
- Sector 3 – Centura Sud lungime 7,082 km.

Tabelul nr. 6 - Determinarea numărului de vehicule

Anul de referinta	Valori trafic		
	S1	S2	S3
	[veh. Ech./24h]	veh. Ech./24h	veh. Ech./24h
2015	3527.3	5304.5	4517.7
2016	3573.06	5386.4	4572.44
2017	3618.82	5468.3	4627.18
2018	3664.58	5550.2	4681.92
2019	3710.34	5632.1	4736.66
2020	3756.1	5714	4791.4
2021	3801.86	5795.9	4846.14
2022	3847.62	5877.8	4900.88
2023	3893.38	5959.7	4955.62
2024	3939.14	6041.6	5010.36
2025	3984.9	6123.5	5065.1
2026	4030.66	6205.4	5119.84
2027	4076.42	6287.3	5174.58
2028	4122.18	6369.2	5229.32
2029	4167.94	6451.1	5284.06
2030	4213.7	6533	5338.8

Pe baza acestor statistici privind traficul in zona proiectului, a metodologiei de calcul prezentata mai sus, emisiile estimate a rezulta in perioada de operare a variantei de ocolire a orasului Dorohoi sunt cele de mai jos.

RAPORT LA STUDIU DE EVALUARE A IMPACTULUI
pentru obiectivul
" Varianta de ocolire a orasului Dorohoi"

➤ Tronson S1 – Centura Est

An	MZA (nr. vehicule)	Cantitate emisii (tone)				
		NO _x	SO ₂	CO	COV	Pb
2025	3984,9	40638	1213506	44589	11853	11,853
2026	4030,66	41105	1227441	45101	11989	11,989
2027	4076,42	41572	1241376	45613	12125	12,125
2028	4112,18	41936	1252266	46013	12231	12,231
2029	4167,94	42505	1269246	46637	12397	12,397
2030	4213,7	42972	1283181	47149	12533	12,533

➤ Tronson S2 – DN29B

An	MZA (nr. vehicule)	Cantitate emisii (tone)				
		NO _x	SO ₂	CO	COV	Pb
2025	6123,5	22089	659593	24236	6443	6,443
2026	6205,4	22384	668415	24560	6529	6,529
2027	6287,3	22680	677237	24885	6615	6,615
2028	6369,2	22975	686058	25209	6701	6,701
2029	6451,1	23270	694880	25533	6787	6,787
2030	6533	23566	703702	25857	6873	6,873

➤ Tronson S3 – Centura Sud

An	MZA (nr. vehicule)	Cantitate emisii (tone)				
		NO _x	SO ₂	CO	COV	Pb
2025	5065,1	23092	689553	25337	6735	6,735
2026	5119,84	23342	697005	25611	6808	6,808
2027	5174,58	23591	704457	25885	6881	6,811
2028	5229,32	23841	711909	26159	6954	6,954
2029	5284,06	24090	719361	26432	7026	7,026
2030	5338,8	24340	726814	26706	7099	7,099

Avand in vedere tendinta la nivel mondial de reducere a numarului de vehicule aflate integral pe combustibil fosil (motorina sau benzina) si cresterea numarului de vehicule hibride si/sau electrice se estimeaza ca acestea cantitati de emisii vor scadea in timp, functie de tipul de vehicule care va tranzita zona in perioada de operare a drumului.

5.3 Solul

Terenurile agricole din judetul Botosani se grupeaza in functie de bonitatea acestora in 5 clase. Calitatea terenurilor Agricole curpinde atat fertilitatea solului cat si modul de manifestare a celorlalti factori de mediu fata de plante.

Conform datelor din *Raportul annual privind calitatea factorilor de mediu din judetul Botosani, anul 2021*, suprafata terenurilor agricole, pe categorii de folosinta, in perioada 2017 -2021 este prezentata mai jos (tabelul de mai jos):

Tabelul nr. 7 - Repartitia pe tipuri de folosinta ale terenurilor agricole

Folosinta /an	2017	2018	2019	2020	2021
Terenuri Agricole total, din care	3922.931	393.060	393.055	393.052	393.049
arabil	298.738	298.735	298.732	298.714	298.708
pasuni	75.235	75.348	75.346	75.346	75.346
fanete si pajisti naturale	14.697	14.697	14.697	14.697	14.697
vii	1.680	1.680	1.680	1.680	1.680
livezi	2.581	2.600	2.600	2.615	2.618

In ceea ce priveste variatia suprafetelor de teren pe categorii de folosinta, in perioada 2017 – 2021, aceasta se prezinta astfel:

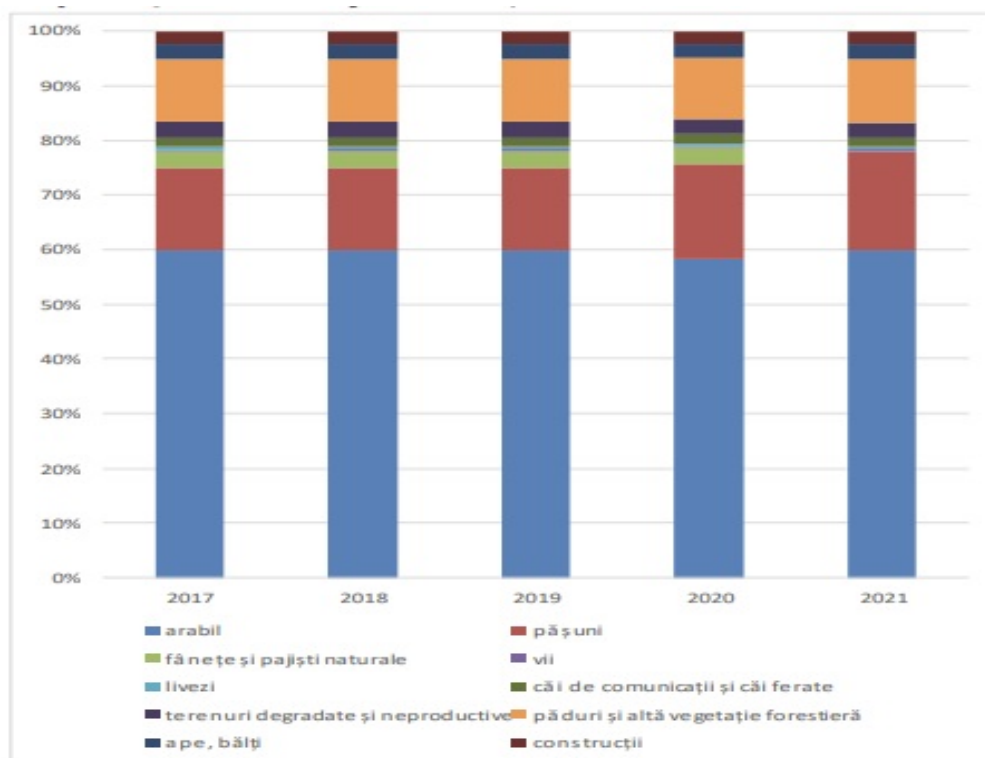


Figura nr. 14 - Repartitia fondului funciar pe categorii de folosinta⁵

⁵ Sursa: OSPA Botosani

RAPORT LA STUDIU DE EVALUARE A IMPACTULUI
 pentru obiectivul
 " Varianta de ocolire a orasului Dorohoi"

Calitatea solului poate fi afectata de o serie de factori precum: seceta, eroziune, exces de umiditate, alunecari de teren, saraturare, compactare, aciditate, carenta de microelemente sau materie organica si poluare fizio-chimica. Mentinerea calitatii solului este importanta pentru a asigura indeplinirea functiilor de baza a acestuia respectiv sustinere, capacitate bioproductiva si sursa de alimente. Deteriorarea solului si contaminarea acestuia va conduce la dezechilibre semnificative la nivelul ecosistemelor si poate avea repercusiuni serioase asupra calitatii vietii.

In anul 2021, la nivelul judetului Botosani, suprafata de teren neagricol a crescut cu 3 ha fata de anul anterior, variatia a fost inregistrata prin cresterea cu 392 ha a terenurilor ocupate cu constructii si scaderea cu 389 ha a terenurilor degradate si neproductive. Unul din factorii care determina aceste schimbari este si variatia populatiei. Comparand datele furnizate in Raportul anual de mediu, densitatea populatiei la nivelul municipiului Dorohoi a variat in perioada 2017 – 2021 astfel:

Suprafata totala (ha)	2017		2018		2019		2020		2021	
	Pop (loc)	Dens (loc/kmp)	Pop (loc)	Dens (loc/kmp)	Pop (loc)	Dens (loc/kmp)	Pop (loc)	Dens (loc/kmp)	Pop (loc)	Dens (loc/kmp)
6.039	25101	416	24736	410	24339	403	29889	495	29465	488

In zona proiectului, tipurile de sol sunt cernoziomuri (asa cum se poate vedea din figura de mai jos).



Figura nr. 15 - Tipurile de sol din zona proiectului

Solurile Chernozem se caracterizeaza printr-un continut bogat de humus (in special in straturile superioare), nutrienti, structura granulata sau plina de continut de calciu, continut ridicat (pana la 70%) de calciu, un numar imens de microorganisme utile pentru plante si calitati excelente apa-aer.

Chernozem contine acizi humici utili (un amestec de compusi organici) - cea mai valoroasa fractie de humus, usor de asimilat de radacinile plantelor.

5.4 Geologia

5.4.1 Caracterizarea morfologica

Perimetrul cercetat aparține Câmpiei Jijiei Superioare, unitate morfologică aparținătoare de Podișul Sucevei.



Figura nr. 16 - Incadrarea amplasamentului

Câmpia Jijiei Superioare se defășoară pe cea mai mare parte din judet, are frecvent înălțimi de peste 200 m, platouri interfluviale largi și văi cu lunci înguste.

Sunt necesare decopertări care vor avea efecte asupra planeității terasamentului viitor, aceasta depinzând de grosimea stratului vegetal

Morfologia amplasamentului in zona de lunca nu asigură condiții naturale de drenaj (în amplasamet se pot identifica zone de colectare ape meteorice – mlăștinire ca urmare a morfologiei și fundamentului argilos al terenului natural.

5.4.2 Geologia amplasamentului

Alcătuirea geologică a perimetrului cercetat este reprezentată aproape în exclusivitate printr-un facies argilo-marnos sarmațian cu intercalații subordonate de nisपुरi fine de aceeași vârstă. Mai precis, vârsta formațiunilor este volhiniană la nord de o linie sinuoasă ce ar trece pe la nord de Hârlău – Bivolari și basarabiană – la sud de aceasta (volhinianul și basarabianul fiind etaje ale sarmațianului). Cu toate acestea, formațiunile sarmațiene apar la suprafață doar pe versanții mai înclinați, afacțați de procese de eroziune; pe culmile și platourile interfluviale și pe suprafețele cu înclinări mai mici, ele sunt mascate de luturi loessoide eluviale (formate prin alterarea in situ a substratului) și coluviale (formate prin acumularea materialelor spălate de pe versanți) cu grosimi reduse (2 – 5 m).

Predominarea în substrat a rocilor moi, cu aceeași structură monoclinală ca și în restul podișului, a atras după sine o accentuată eroziune în pliocen și cuaternar. Astfel a luat naștere relieful de dealuri, coline și platouri joase, cu contururi domoale, având doar câte o coastă (cuestă) mai abruptă, orientată spre nord sau nord – vest și înălțimi medii de aprox. 150 m, fiind parcă decupate

dintr-o suprafață unică foarte întinsă. Aceste înălțimi modeste sunt încadrate de văi largi, cu energie de până la 100 – 150 m, pe ai căror versanți se dezvoltă frecvente și intense procese geomorfologice actuale.

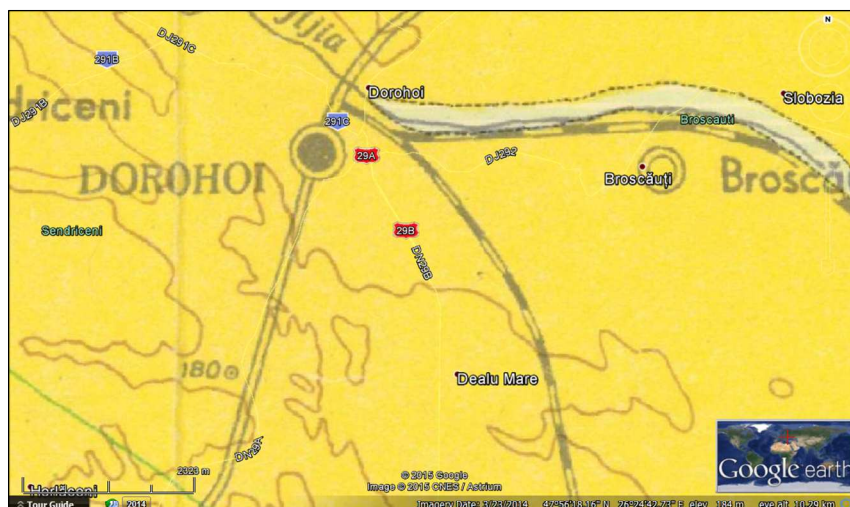


Figura nr. 17- Incadrarea geolo-morfologica a amplasamentului

Depozitele cuaternare sunt reprezentate de depozite fluviatile din lunci și terase, unele turbării și depozite de mlaștină; pe versanți există deluvii cu grosimi mari. Formațiunile miocene prezintă o înclinare slabă spre SE, situație evidentă mai ales în dealurile din vestul județului.

Natura formațiunii geologice indică interceptarea de pământuri speciale din punct de vedere geotehnic:

- ❖ pământuri coezive
 - cu manifestare de variații de volum la variații de umiditate;
 - cu sensibilitate la decoprimare din punct de vedere al stabilității (normal la ușor supraconsolidate);
 - cu destructurare prin expeunere repetată la gradientii hidrici și termice;
 - cu manifestare de instabilitate la valori de pante reduse (soliflucțiuni);
- ❖ pământuri necoezive
 - antenabile hidrodinamic pe versanți (cazul deluviilor de pantă) și albiile minore;
 - sensibile la variații de umiditate.

Conform STAS 6054/77 "Teren de fundare – Adâncimi maxime de îngheț– Zonarea Teritoriului României", în amplasamentul analizat adâncimea maximă de îngheț este de 100÷110cm.

5.4.3 Alunecari de teren

Conform legii 575 privind aprobarea „Planului de amenajare a teritoriului național – Sesiunea a V-a – Zone de risc natural” – ANEXA 7 – Alunecari de teren, amplasamentul cercetat se regăsește în lista cu unitățile administrativ teritoriale afectate de alunecari de teren – cu potencial de producere al alunecărilor de teren ridicat.

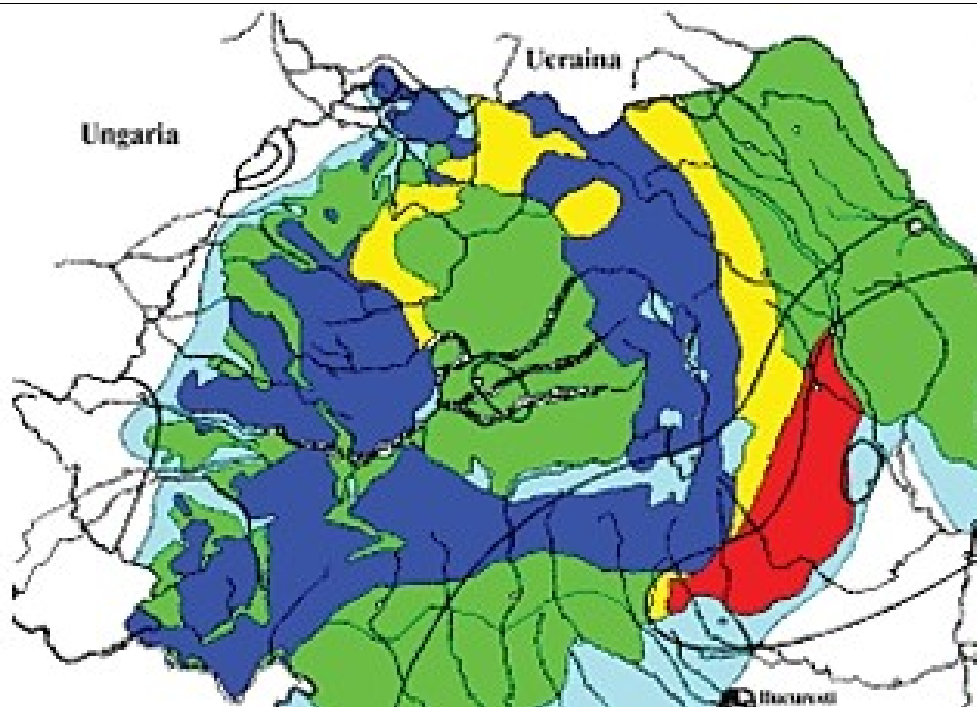


Figura nr. 18 - Harta alunecari de teren in Romania

5.4.4 Tectonica zonei

Din punct de vedere seismic (a se vedea figurile), amplasamentul analizat se încadrează în macrozona de intensitate seismică "6" (Conform SR 11100/1/93 "Zonare seismică – Macrozonarea Teritoriului României"). Conform P100/1-2013 se redă acțiunea seismică pentru proiectare prin hazardul seismic și valoarea perioadei de control: hazardul seismic descris de valoarea de vârf a accelerației orizontale a terenului a_g determinată pentru intervalul mediu de recurența IMR, corespunzător stării limită ultime (SLU), are valoarea $a_g=0.15g$; valoarea perioadei de control (colț) $T_c=0.7$ sec. a spectrului de răspuns.

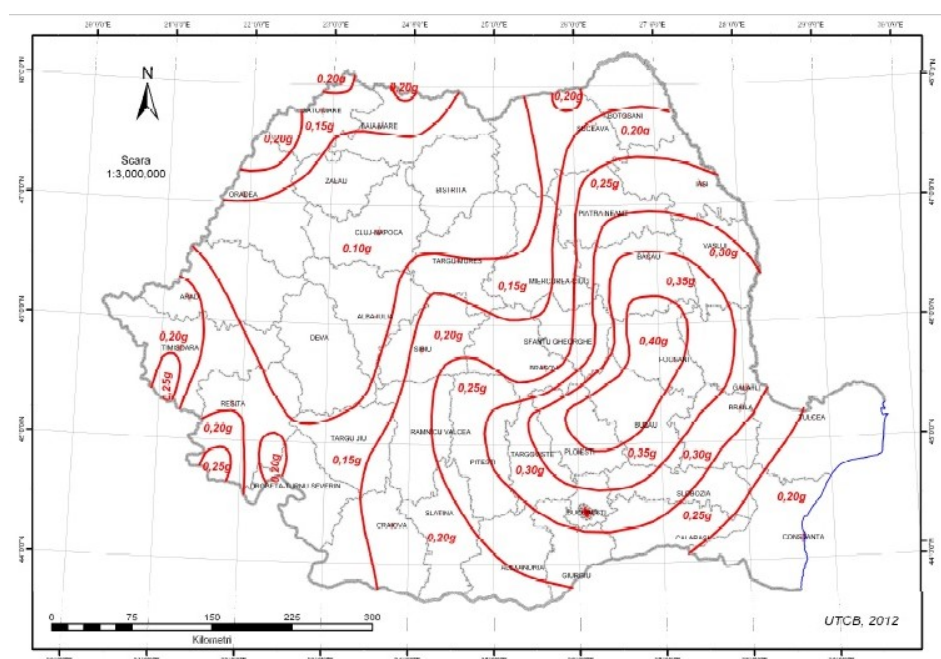


Figura nr. 19 – Incadrarea zonei dupa valori de varf ale accelerației terenului a_g

RAPORT LA STUDIUL DE EVALUARE A IMPACTULUI
pentru obiectivul
"Varianta de ocolire a orasului Dorohoi"

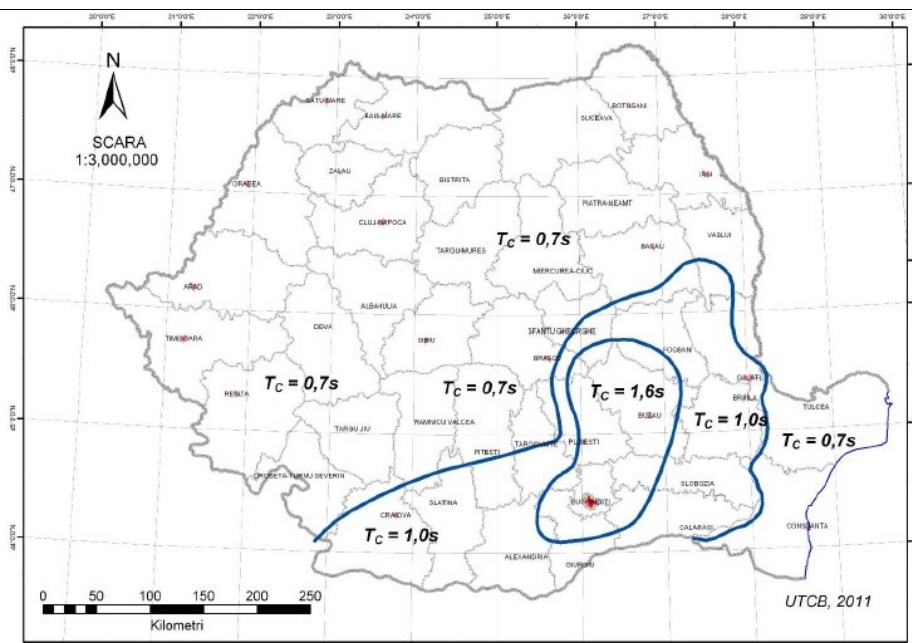


Figura nr. 20 - Incadrarea zonei dupa perioada de colt

Schimbarile climatice (cresterea temperaturii, modificari ale precipitatiilor, scaderea straturilor de zapada si gheata) au loc la nivel global si in Europa, iar unele dintre modificarile observate au stabilit recorduri in ultimii ani.

Schimbarile climatice observate au condus deja la o gama larga de efecte asupra sistemelor de mediu si asupra societatii, efecte importante fiind preconizate si in viitor. Schimbarile climatice pot conduce la cresterea vulnerabilitatilor existente si la adancirea dezechilibrelor socioeconomic in Europa.

Masuri de reducere si adaptare la efectele schimbarilor climatice sunt necesare in numeroase domenii, acestea putand contribui la scaderea pagubelor produse de dezastrelor naturale si alte efecte ale schimbarilor climatice.

Efectele schimbarilor climatice reprezinta o provocare semnificativa pentru administratorii infrastructurii, operatorii de transport rutier si alti factori implicati, care se pot confrunta cu o serie de factori precum: cedarea infrastructurii, restrictii de viteza, efecte ale inundatiilor, alunecari de teren, fisurarea corpului de drum, costuri de intretinere neprevazute, inchiderea unor zone ca urmare a deficientelor aparute in urma inundatiilor, alunecarilor de teren, etc, in vederea remedierii, in scopul evitarii situatiei in care circulatia nu se desfasoara in conditii de siguranta.

5.5 Flora si fauna

Avand in vedere asezarea orasului Dorohoi intre zona de padure si zona de stepa, fauna este bogata si variata.

Dintre mamiferele padurilor se pot aminti: mistrețul, pisica sălbatică, căprioara, vulpea, iepurele, veverița întâlnită în pădurea Gorovei, Hilișeu și în parcul „La Brazi”.

Avifauna specifică zonei este reprezentată de: șorecar, ciuf, ciocănitoarea verde și ciocănitoarea pestriță, gaița, pițigoii, coțofana, cioara grivă etc.

Dintre reptile se regăsesc șarpele de casă, vipera (în pădurea Gorovei), iar dintre bacraceni, brotăcelul.

Animalele caracteristice stepei Jijiei sunt prezente și în zona Orasului Dorohoi. Dintre mamifere se pot menționa: popândăul, orbetele, hârciogul, iepurele, hermina, șoarecele de casă, cârțița, șoarecele de câmp, șobolanul, vulpea, liliacul urecheat etc.

RAPORT LA STUDIU DE EVALUARE A IMPACTULUI
pentru obiectivul
" Varianta de ocolire a orasului Dorohoi"

Fauna acvatică este alcătuită, mai ales, din pești ca: șalăul, crapul, crapul chinezesc, porcușorul, zvârluga, în apele Jijiei, mai ales în zona mlăștinoasă a fostului lezer și în iazuri. Influența omului și-a pus amprenta asupra mediului înconjurător și asupra faunei, unele animale au dispărut (lupul), iar altele sunt pe cale de dispariție.

Așezarea geografică, variația formelor de relief, clima și particularitățile solului și-au pus amprenta asupra răspândirii și diversificării vegetației din zona Orasului Dorohoi.

Vegetația este tipic de silvostepă, caracterizată prin tufărișuri de arbuști crescuți pe locul pădurilor defrișate la 6 - 7 km nord de municipiu. Pădurile de foioase se găsesc spre Vest și Nord la 4 - 7 km, iar stepa spre est și sud-est. În vecinătatea orasului se dezvoltă subzona pădurilor amestecate de fag, gorun și stejar pedunculat, alături de care întâlnim carpenul, jugăstrul, teiul alb, arțarul, paltinul, frasinul, plopul alb, sorbul, mărul pădureț, cireșul pășăresc etc. Din categoria arbuștilor se pot aminti: alunul, cornul, sângerul, păducelul, măceșul, porumbarul, călinul, socul etc. Plantele agățătoare specifice acestei zone sunt: curpenul de pădure și hameiul. Pe ramurile stejarului parazitează vâscul.

Plantele caracteristice stepei cresc pe terenurile păstrate ca pășuni. În jurul Orasului Dorohoi se întâlnesc pajiști cu specii de plante xerofite și mezofite, iar pe șesuri și lunci, o vegetație hidrofită. Dintre graminee se pot aminti: firuța, păiușul, zizanie, iarba-bărboasă, pirul, coada vulpii etc. Pe pășunile și fânețele umede, de lângă ape sunt întâlnite: piciorul cocoșului, rogozul, pipirigul, lintița, coada calului, papura, stuful, plopul, salcia, afinul negru, răchita. Din familia leguminoaselor sunt întâlnite: lucerna, trifoiul mărunț, sulfina etc., iar din familia compositae cresc: coada șoricelului, pelinița de stepă, iarba-mare, păpădia, romanița de câmp.

Alte plante: loboda sălbatică, volbura, odoleanul, merișorul sălbatic, laptele câinelui, sânziana, murul, urzica, cucuta, brusturul, lumânărica, mătrăguna, laurul etc.

În perimetrul Orasului Dorohoi, pe lângă pomi fructiferi, mai cresc arbori și arbuști ornamentali: teiul argintiu, tuia, pinul, molidul, castanul sălbatic, paltinul, mesteacănul, plopul piramidal, iasomia, liliacul etc. În sudul orasului se află o pădure tânără cu salcâmi, goruni, arțari și paltini, plantați între anii 1962 - 1964 în scopul combaterii eroziunii solului.

Proiectul este localizat sau se află în apropierea sitului Natura 2000: **ROSPA0157 Mlastina lezerul Dorohoi** și respectiv **ROSPA0116 Dorohoi – Săua Bucecei** (fig.21.).

În zona amplasamentului terenul este preponderent teren cu pajisti și culturi agricole.

Speciile de arbori sunt specii invazive, astfel ca nu vor fi afectate din punct de vedere al integralității habitatele menționate în formularul standard al arealului.

RAPORT LA STUDIUL DE EVALUARE A IMPACTULUI
pentru obiectivul
"Varianta de ocolire a orasului Dorohoi"

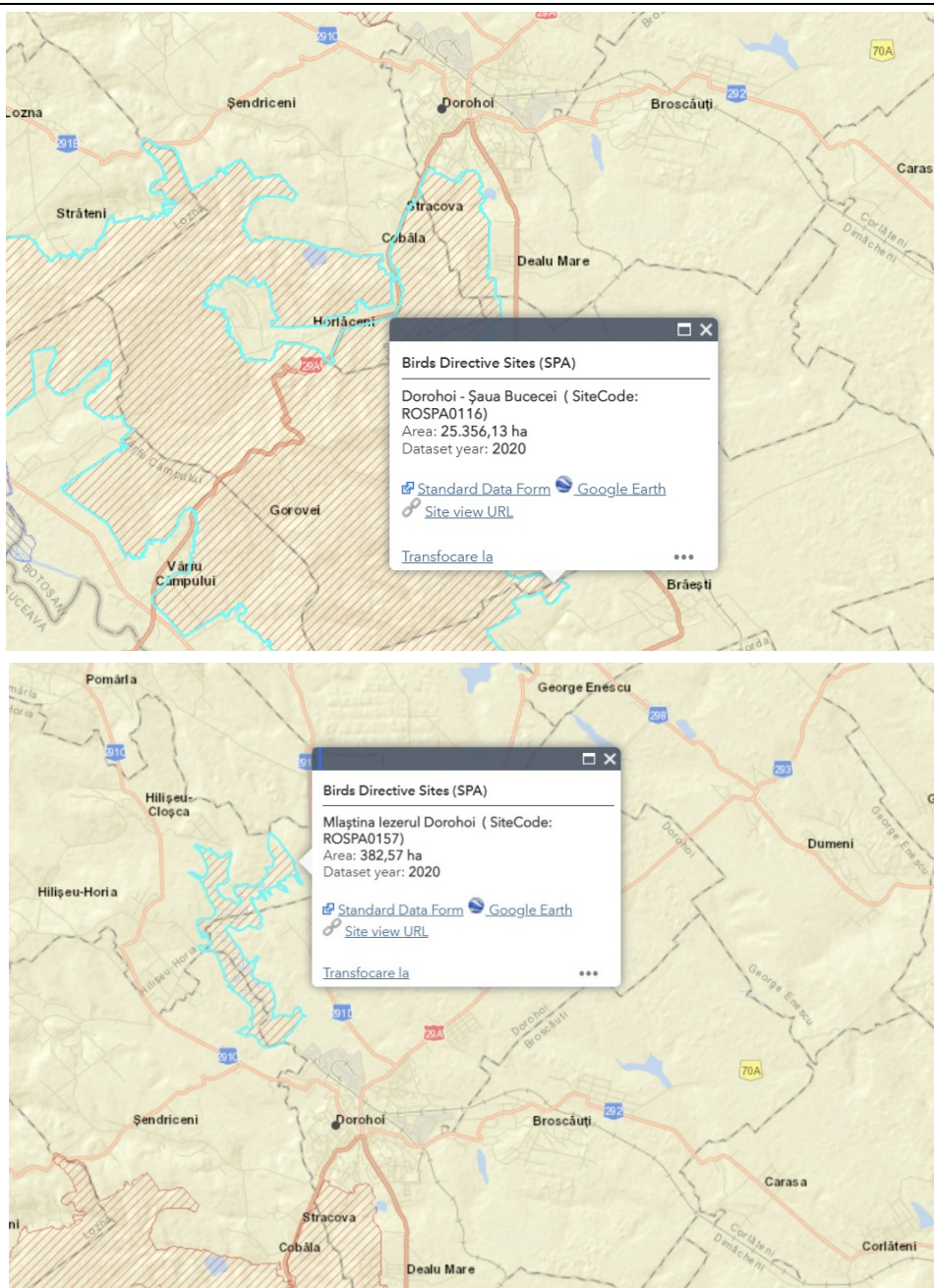


Figura nr. 21 - Amplasarea lucrărilor propuse față de *ROSPA0157 Mlaștina lezerul Dorohoi* și respectiv *ROSPA0116 Dorohoi – Șaua Bucecei*

O descriere detaliată a arealelor se regăsește în studiul de evaluare adecvată atașat prezentului raport de evaluare a impactului asupra mediului.

5.6 Peisajul

Peisajul în zona proiectului este caracteristic zonei marginase a intravilanului, cu terenuri cu vegetație invazivă, terenuri agricole.

*RAPORT LA STUDIU DE EVALUARE A IMPACTULUI
pentru obiectivul
" Varianta de ocolire a orasului Dorohoi"*





Figura nr. 22 - Zona limitrofa amplasamentului proiectului

Odata cu amenajarea variantei de ocolire a orasului Dorohoi (asa cum au fost descrise in capitolele anterioare), peisajul in aceasta zona se va modifica prin amenajarea terenului si constructia cailor de circulatie rutiera.

5.7 Mediul social si economic

In anul 2022 populatia judetului Botosani numara 391.095 persoane rezidente din totalul de 3.221.819 persoane din regiunea Nord – Estica. Dintre acestia, 194.646 sunt persoane de sex masculine (barbati) si 196.449 femei.

Din totalul 391.095 persoane, 150.575 traiesc in mediul urban si 240.520 in mediul rural.

Conform datelor din *Anuarul statistic al judetului Botosani (2019)*, in judet erau 2 municipii, 5 orase, 71 de comune si 333 sate.

5.8 Mostenirea culturala

Amplasamentul obiectivului este situat în judetul Botosani, pe teritoriul administrativ al localitatii Dorohoi.

Municipiul Dorohoi, reședința fostului județ cu același nume, se află așezat în partea de nord-vest a câmpiei Moldovei de Sus, pe malul drept al râului Jijia.

Din punct de vedere geografic, orașul este așezat în partea de nord est a României, în zona de contact dintre regiunea de dealuri înalte Bourul-Ibănești de pe stânga văii Siretului și Câmpia Moldovei pe cursul superior al râului Jijia. Dealurile de la nord, nord-vest și vest de oraș sunt Măgura Ibănești (385m), Pietriș-Dersca (472m), Hapăi (472m). Spre vest, la 15 km, este valea Siretului iar spre nord-est, la 35-40 km este valea Prutului.

Ca poziție pe glob se află la intersecția paralelei 47°58' N cu meridianul 26°23' E.

Așezarea pe această latitudine face ca orașul să primească o cantitate de căldură mai mică decât localitățile din sud, zilele să fie mai lungi cu o jumătate de oră la solstițiu de vară, primăverile să întârzie cu două săptămâni, toamna vine mai devreme și iernile sunt mai lungi.

Așa cum se poate observa din poza de mai jos, în zona amplasamentului sau în zona imediat învecinată există lacase de cult sau monumente istorice care ar putea fi afectate atât în perioada de execuție lucrării cât și în perioada de operare, motiv pentru care se recomandă efectuarea unor studii de specialitate în domeniu.



Figura nr. 23- Localizarea amplasamentului si a zonelor de interes cultural

RAPORT LA STUDIU DE EVALUARE A IMPACTULUI
 pentru obiectivul
 " Varianta de ocolire a orasului Dorohoi"

Conform **ORDONANTEI nr. 43 / 2000 privind protectia patrimoniului arheologic si declararea unor situri arheologice ca zone de interes national**⁶⁾, in zona orasului Dorohoi au fost identificate un numar de 23 obiective si anume:

Cod LMI	Nume sit arheologic	Adresa	Datare
BT-I-s-A-01779	Situl arheologic de la Dorohoi, punct "Vatra Târgului"	Str. Ștefan cel Mare 61, "Vatra târgului" pe tot terenul din jurul bisericii "Sf. Nicolae"	sec. XV - XVII, Epoca medievală
BT-II-a-A-01849	Ansamblu urban "Piața 1 Decembrie 1918"	Piața 1 Decembrie 1, 2, 3, 4, 5, 6, 7, 8, 9, 10, 11, 12, 13, și Str. Victoriei nr. 3	sf. sec. XIX
BT-II-m-B-01969	Casă	Str. Cuza Alexandru Ioan 27	1890
BT-II-m-B-01970	Fosta prefectură, azi Muzeul de Științele Naturii	Str. Cuza Alexandru Ioan 43	1899
BT-II-m-B-01971	Școala de băieți "Gheorghe Asachi", azi Biblioteca orășenească	Str. Cuza Alexandru Ioan 45	1903
BT-II-m-B-01972	Casa Ciopec	Str. Cuza Alexandru Ioan 48	1939
BT-II-m-B-01973	Casa cneazului Moruz	Str. Cuza Alexandru Ioan 55	1850
BT-II-m-B-01974	Casa Costache Enescu	Str. Enescu George 81	1860
BT-II-m-B-01975	Primăria veche	Str. Ghica Grigore 34	1905
BT-II-m-B-01976	Biserica "Vârgolici", azi Biserica de lemn "Adormirea Maicii Domnului"	Str. Ghica Grigore 35	1779
BT-II-m-B-01977	Liceul "Grigore Ghica"	Str. Ghica Grigore 41	1880
BT-II-m-B-01978	Casă	Str. Ghica Grigore 56	1828
BT-II-m-B-01979	Ocolul Silvic	Str. Ghica Grigore 58	1902
BT-II-m-B-01980	Casa Burgheli, azi Spitalul orășenesc	Str. Ghica Grigore 60	1880
BT-II-m-B-01981	Casa Răutu	Str. Ghica Grigore 62	1925
BT-II-m-B-01982	Casa Andreescu	Str. Ghica Grigore 64	1915
BT-II-m-B-01983	Casa Marcu	Str. Sahia Alexandru 2	1880
BT-II-m-B-01984	Ansamblul Bisericii Domnești	Str. Ștefan cel Mare 61	sec. XV - XVIII
BT-II-m-A-01984.01	Biserica "Sf. Nicolae"	Str. Ștefan cel Mare 61	1495
BT-II-m-A-01984.02	Turn clopotniță	Str. Ștefan cel Mare 61	sec. XVIII
BT-III-m-B-02039	Bustul omului politic Mihail Kogălniceanu	Str. Cuza Alexandru Ioan 41	1926
BT-III-m-B-02040	Monumentul Eroilor din Primul Război Mondial	Str. Ghica Grigore, în Piața Primăriei	sf. sec. XIX
BT-III-m-B-02041	Bustul lui Valter Mărăcineanu	Bd. Victoria 110	sec. XIX

⁶ Sursa: <http://www.cimec.ro/ProiecteEuropene/Patrimoniul/doc/istorice.htm>, Legea nr. 5 /2000, Legea nr. 422/2001

5.9 Schimbari climatice

5.9.1 Conditii climatice

5.9.1.1 Date climatice generale ale orasului Dorohoi

Conformația geografică a zonei și așezarea Dorohoiului în latitudine la nord de mijlocul distanței dintre Ecuator și Polul Nord, determină un climat temperat-continental cu nuanțe excesive, caracterizat de frecvența viscolelor iarna și secete îndelungi vara.

Numărul zilelor cu soare pe durata unui an calendaristic este de 288.7.

Temperatura medie anuală este de 8.3°C, cu valoarea maximă în luna iulie (19.7°C) și minimă în luna ianuarie (-4.8°C). Temperatura maximă lunară de 38.0°C a fost înregistrată la Dorohoi în luna august 1905, iar cea minimă lunară de -32,5 °C în lunile februarie 1911, ianuarie 1940 și februarie 1977.

Vânturile mai frecvente sunt cele de Nord-Vest și Sud-Est, cu un calm atmosferic având media multianuală de 28.2% și cu o viteză maximă mai mare de 40 m/s.

Precipitațiile sunt moderate (548.5 l/mp media anuală, maxima în luna iunie 88.7 l/mp și minima în luna februarie, cu 22.6 l/mp), ceva mai abundente în zona pădurilor și apelor.

Cantitatea maximă de precipitații înregistrată în 24 de ore în Municipiul Dorohoi a fost de 148.4 l/mp în luna august 1983. Numărul anual de zile cu precipitații lichide este de 110.9, iar numărul anual de zile cu precipitații solide este de 27.5.

Numărul de zile de îngheț calculat pentru o perioadă de 41 de ani este în medie de 127.9. Grosimea medie decadică a stratului de zăpadă are un maxim de 14.6 cm în luna februarie, decada a II-a

5.9.1.2 Temperatura extrema (negative si pozitive)

Conform datelor de pe site-ul Administratiei Nationale de Meteorologie, la statia meteo Botosani (cea mai apropiata de zona amplasamentului), in luna ianuarie 2023, variatia zilnica a temperaturii inregistrata este cea prezentata in graficul de mai jos, unde se poate observa minima si maxima inregistrata.

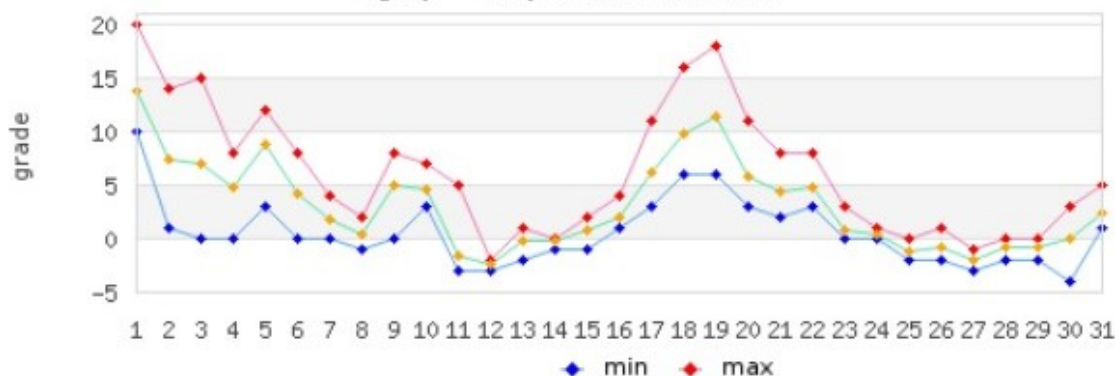


Figura nr. 24- Variatia temperaturii aerului in luna ianuarie 2023 - statia Botosani

In intervalul 01.01.2023 – 19.01.2023, la statia meteo Botosani, s-a inregistrat in data de 01.01.2023 o temperature maxima de 20°C iar temeptratura maxima lunara absoluta inregistrata a fost in anul 1984 (pe 2 ianuarie) de 17,4°C.

5.9.1.3 Fenomenul inghet-dezghet

Inghetul este cel mai important fenomen climatic de iarna si este definit prin coborarea temperaturii aerului si a solului sub 0°C. La fel de important, mai ales in conditiile implementarii unui astfel de proiect, este si regimul inghetului.

RAPORT LA STUDIU DE EVALUARE A IMPACTULUI
pentru obiectivul
" Varianta de ocolire a orasului Dorohoi"

Tinand cont de datele disponibile precum si de faptul ca, temperature are in general o tendinta de crestere se poate considera ca expunerea actuala a proiectului la fenomenul de inghet – dezghet este una moderata (medie) atat in momentul de fata ca si pentru conditiile viitoare.

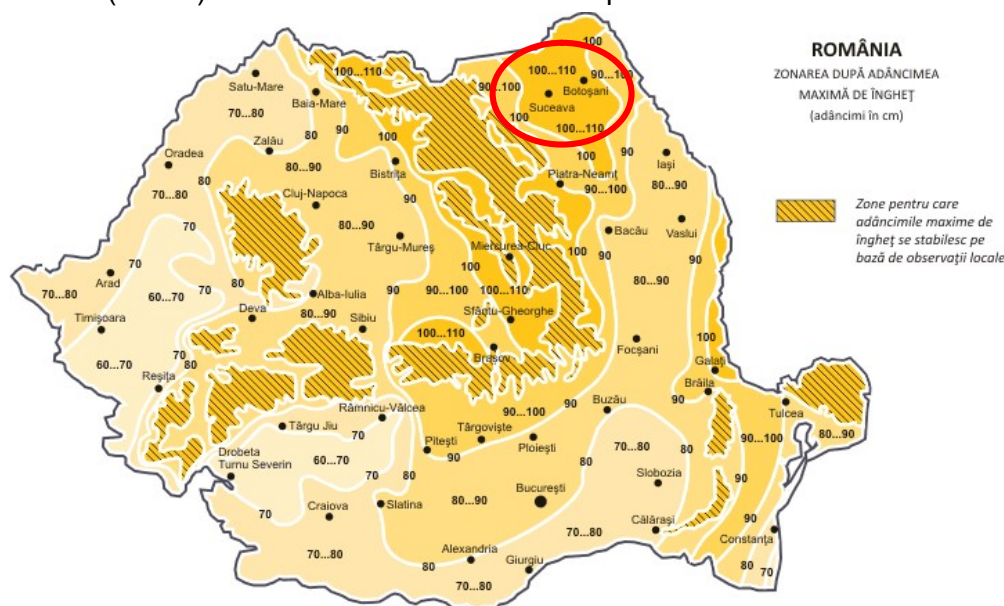


Figura nr. 25 - Zonificare adancimi de inghet

In conformitate cu STAS 6054 – 77 “Teren de fundare. Adancimi maxime de inghet; zona teritoriului Romaniei”, in zona propusa pentru amenajarea variantei de ocolire a orasului Dorohoi, adancimea de inghet este cuprinsa intre 100 – 110 mm.

5.9.1.4 Precipitatii: ploaie

Lipsa precipitatiilor atmosferice constituie unul din factorii importanti care concur la aparitia fenomenului de uscaciune si seceta. De asemenea precipitatiile in exces conduc la aparitia fenomenelor de inundatii si a unui exces de umiditate.

Regimul si aparitia teritoriala a precipitatiilor atmosferice sunt determinate de: circulatia generala a atmosferei si de particularitatile structurii suprafetei active.

Analiza variatiei multianuale a precipitatiilor anuale pe teritoriul Romaniei indica aparitia a unei serii de ani secetosii dupa 1980. Principala cauza fiind diminuarea cantitatilor de precipitatii coroborata cu tendinta de crestere a temperaturii medii anuale.

Odata cu aparitia fenomenului de diminuare a volumului de precipitatii din ultimii ani a aparut un alt fenomen si anume cel legat de scaderea debitelor pe majoritatea raurilor in contextual actiuni unor factori precum:

- scaderea cantitatilor anuale de precipitatii, dupa anii 1980
- cresterea temperaturii medii anuale a aerului care a conduc la intensificarea evaporatiei si evapotranspiratiei;
- scaderea nivelului apelor freatice cu implicatii negative asupra alimentarii acestora in sezoanele lipsite de precipitatii.

Precipitatiile sunt determinate de umezeala aerului si nebulozitatea atmosferica. In luna decembrie 2022⁷, in zona judetului Botosani, municipiul Dorohoi, cantitatea de precipitatii inregistrata s-a incadrat in intervalul 1-20 mm (asa cum se va putea observa din poza de mai jos), aceasta cantitate incadrand zona in una deficiatar din punct de vedere al claselor de severitate la abaterile pluviometrice.

⁷ Sursa: https://www.meteoromania.ro/clim/caracterizare-lunara/cc_2022_12.html

RAPORT LA STUDIUL DE EVALUARE A IMPACTULUI
 pentru obiectivul
 "Varianta de ocolire a orasului Dorohoi"

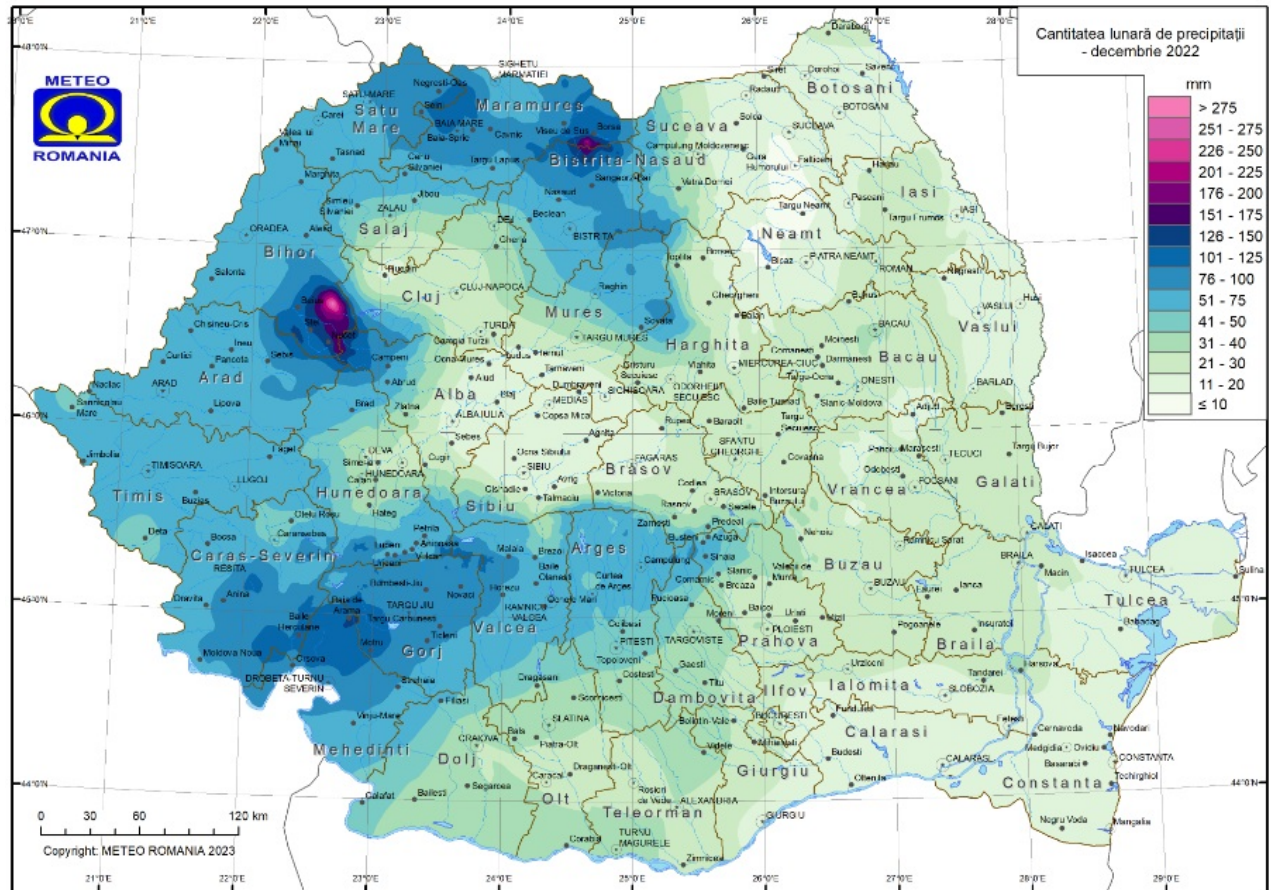


Figura nr. 26 - Cantitatea lunară de precipitații - decembrie 2022

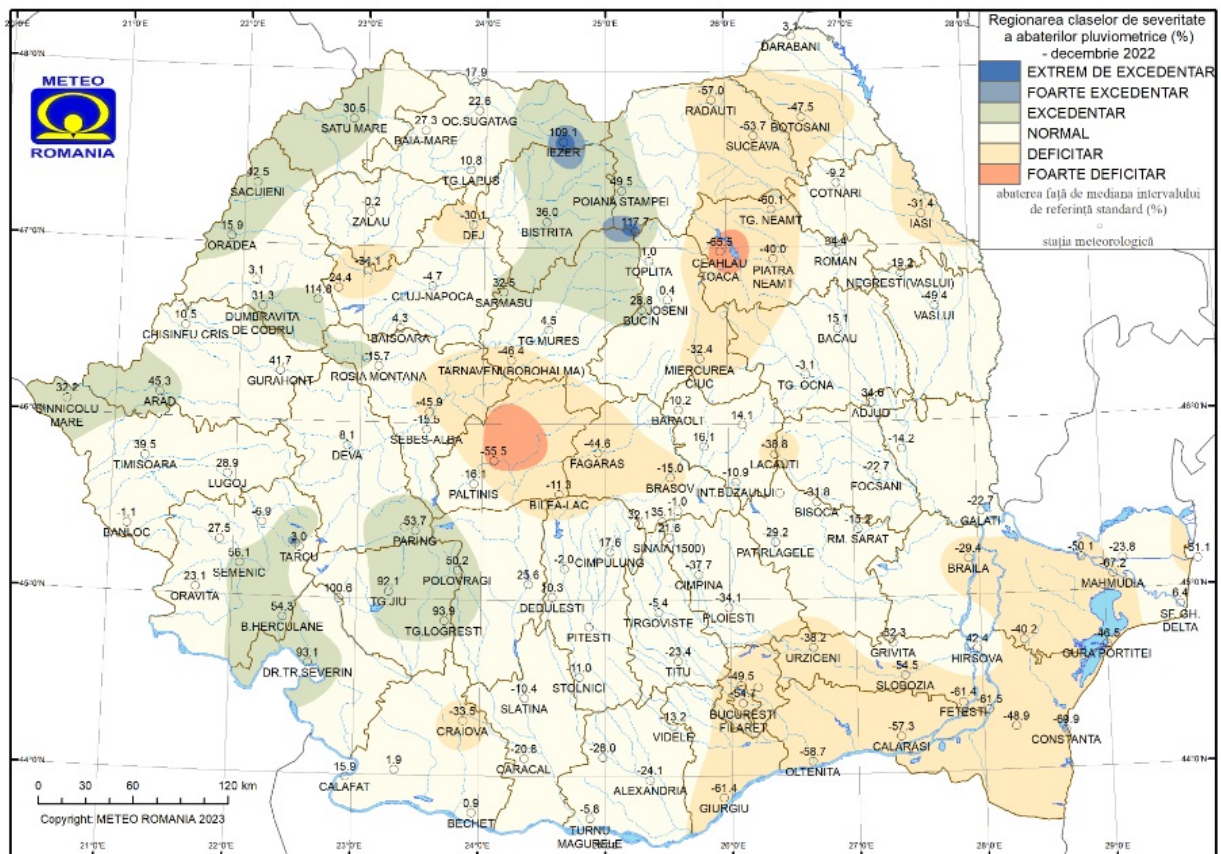


Figura nr. 27 - Regionarea claselor de severitate a abaterilor pluviometrice (%) din decembrie 2022, determinate prin metoda percentilelor

5.9.1.5 Inundatiile

Din punct de vedere cadastral, amplasamentul propus pentru realizare a variantei de ocolire a orasului Dorohoi traverseaza spatiul hidrografic Prut - Barlad.

Toate cursurile de apa de suprafata intersectate lucrarile propuse a se realiza apartin bazinului hidrografic Prut - Barlad.

Spatiul hidrografic Prut – Barlad este format din bazinul mijlociu si inferior al raului Prut, bazinul hidrografic al raului Barlad si afluenti de stanga ai raului Siret din judetele Botosani si Galati. Este situat in extremitatea nord-estica a bazinului Dunarii si constituie granita cu Ucraina (pe 31 km) si cu Republica Moldova (pe 711 km). Se invecineaza cu bazinul Siret la vest.

Din punct de vedere administrativ, spatiul hidrografic Prut – Barlad, ocupa aproape integral judetele: Botosani, Iasi, Vaslui si Galati si partial judetele: Neamt, Bacau si Vrancea.

Pe teritoriul Romaniei, spatiul hidrografic Prut- Barlad cuprinde un numar de 438 cursuri de apa cadastrate (din care 23 au suprafete mai mici de 10 km²), cu o lungime totala de 7.679 km si o densitate medie de 0,38 km/ km² . Pe teritoriul Romaniei, spatiul hidrografic Prut – Barlad cuprinde subbazinele: Prut cu 247 afluenti codificati, 41 afluenti codificati ai Siretului, Barlad cu 148 afluenti codificati si fluviul Dunarea.

Intregul spatiu hidrografic se caracterizeaza printr-o diversitate a formelor de relief de la podisuri si dealuri pana la formele plate de campie.

Din analiza Planului de Management al Riscului la Inundatii al bazinului hidrografic Prut – Barlad, conform hartilor cu zonele de risc potential semnificativ la inundatii mentionam ca zonele care intersecteaza tronsoanele de drum prezinta risc la inundatii.

Inundatiile pot fi produse de revarsarile naturale ale cursurilor de apa datorate cresterii debitelor sau blocajelor produse de gheturi, plutitori sau aluviuni.

Sunt expuse direct sau indirect efectelor inundatiilor populatia, bunurile, obiectivele sociale, capacitatea productive lucrarile hidrotehnice caile de comunicatii rutiere, feroviare precum si mediul natural (ecosisteme acvatice, paduri, terenuri agricole, intravilanul localitatilor si altele).

Hartile de hazard si risc la inundatii au fost elaborate, conform Directivei 2007/60/CE pentru 3 scenarii de inundabilitate:

- scenariul cu probabilitate mica (pentru debite maxime cu probabilitate de depasire 0,1% – respectiv inundatii care se pot produce o data la 1000 de ani);
- scenariul cu probabilitate medie (pentru debite maxime cu probabilitate de depasire 1% – respectiv inundatii care se pot produce o data la 100 de ani);
- scenariul cu probabilitate mare (pentru debite maxime cu probabilitate de depasire 10% – respectiv inundatii care se pot produce o data la 10 de ani).

Conform hartilor cu zonele de risc potential semnificativ la inundatii mentionam ca zonele care intersecteaza tronsoanele de drum nu prezinta risc la inundatii.

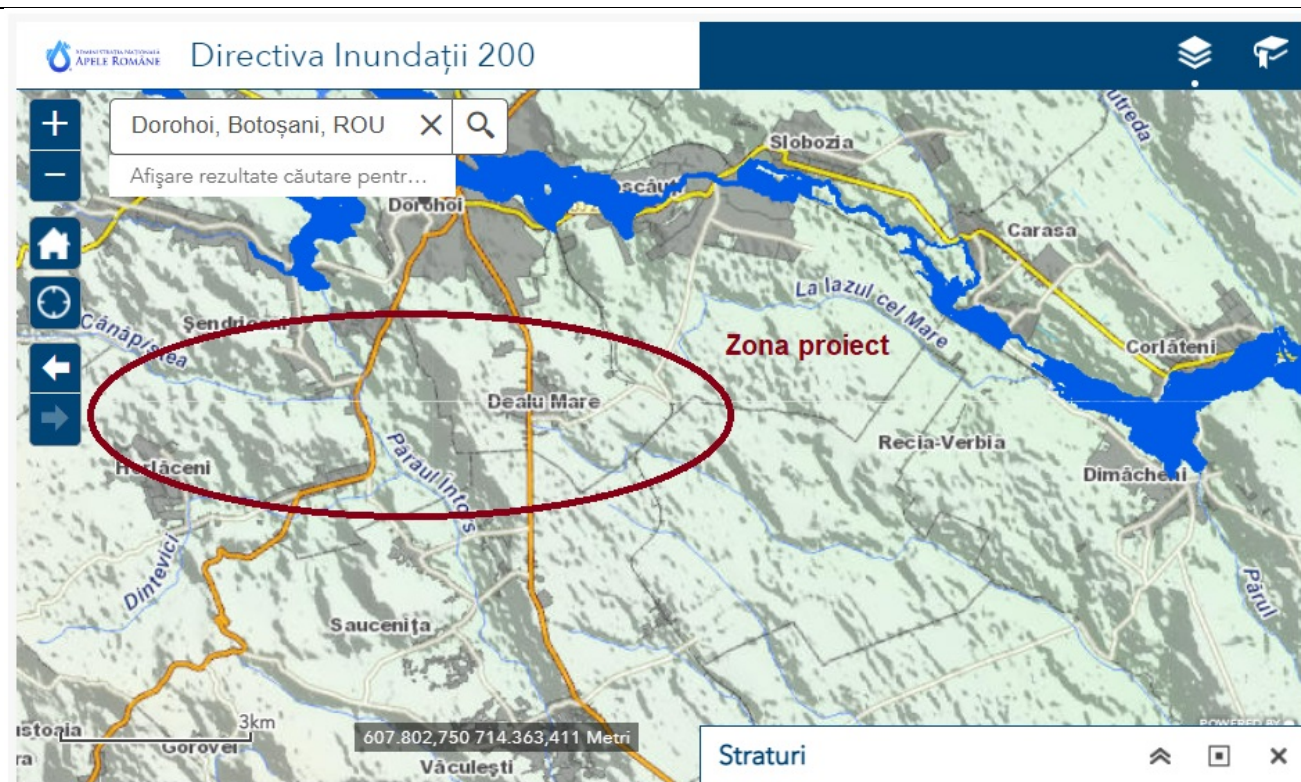


Figura nr. 28– Prezentarea benzilor de inundabilitate cu diferite probabilitati de expunere

Inundatiile pot fi produse de revarsarile naturale ale cursurilor de apa datorate cresterii debitelor sau blocajelor produse de gheturi, plutitori sau aluviuni.

Pe baza datelor prezentate se poate concluda ca expunerea proiectului la acest factor climatic nu prezinta nici un risc la inundatii.

5.9.2 Expunerea zonei proiectului la schimbari climatice

Pe baza informatiilor disponibile referitoare la variabilele climatice si evenimentele extreme legate de vreme din zona de influenta a proiectului s-a putut face estimarea din tabelul de mai jos.

Tabelul nr. 8 – Sinteza principalelor variabile climatice cu evolutie ascendenta / descendenta la nivel de proiect

Variabila climatica	Tendinta actuala	Tendinta viitoare
Temperatura extreme negative	↙	↙
Temperaturi extreme pozitive	▬	↗
Fenomenul de inghet - dezghet	▬	▬
Precipitatii extreme (ploaie)	▬	▬
Inundatii	▬	▬
Alunecari de teren	↗	↗

RAPORT LA STUDIU DE EVALUARE A IMPACTULUI
 pentru obiectivul
 " Varianta de ocolire a orasului Dorohoi"

Tabelul nr. 9 – Evaluarea expunerii proiectului la conditiile climatice

Nr crt	Variabile climatice	Expunere la conditii actuale	Expunere la conditiile viitoare
1	Temperaturii extreme negative	Exista o tendinta evidenta de crestere a temperaturilor medii anuale, ca urmare a cresterii temperaturilor minime in sezonul rece si a numarului de zile cu temperaturi ridicate	Exista o tendinta evidenta de crestere a temperaturilor medii anuale, ca urmare a cresterii temperaturilor minime in sezonul rece si a numarului de zile cu temperaturi ridicate.
2	Temperaturii extreme pozitive	Exista o tendinta evidenta de crestere a temperaturilor medii anuale, ca urmare a cresterii temperaturilor minime in sezonul rece si a numarului de zile cu temperaturi ridicate	Exista o tendinta evidenta de crestere a temperaturilor medii anuale, ca urmare a cresterii temperaturilor minime in sezonul rece si a numarului de zile cu temperaturi ridicate.
3	Fenomenul de inghet - dezghet	In zona strabatuta de traseul drumului (varianta de ocolire a mun Dorohoi), adancimea de inghet are valori cuprinse intre 100-110 cm	Se preconizeaza ca nivelul de risc va fi unul scazut in conditiile in care sistemul rutier va fi unul adecvat
4	Precipitatii extreme (ploaie)	Cresterea numarului de zile / an cu precipitatii ce depasesc 20 l/mp	Se preconizeaza o crestere a numarului de zile / an cu precipitatii ce depasesc 20 l/mp in urmatorii 20 ani cu aproximativ 0,5 zile
8	Inundatii	Nu sunt identificate tendinte clare in ceea ce priveste indicatorul acesta	Probabilitatea de aparitie este scazuta
13	Alunecari de teren	Riscul de aparitie a fenomenului de instabilitate a terenului este unul ridicat	Se preconizeaza o mentinere a nivelului de risc in ceea ce priveste aparitia fenomenului de alunecari de teren in zona

5.9.3 Vulnerabilitatea proiectului la schimbări climatice

În raport cu vulnerabilitatea proiectului, variabilele climatice se clasifică astfel:

- vulnerabilitate scăzută pentru: temperaturi extreme negative, inundații
- vulnerabilitate medie pentru: temperaturi extreme pozitive, fenomenul de îngheț – deghet, precipitații extreme (ploaie), alunecări de teren.

6 Descrierea factorilor de mediu relevanți susceptibili de a fi afectați de proiect

6.1 Populația

În perioada de construcție și desfășurare a activităților în fronturile de lucru, lucrările efectuate pot determina un disconfort populației (zgomot, praf, noxe de la funcționarea utilajelor/echipamentelor folosite).

Principalele surse de impact asupra așezărilor umane și a altor obiective de interes public în perioada de realizare a lucrărilor sunt:

- zgomotul și vibrațiile produse ca urmare a lucrărilor executate;
- generarea de emisii și praf în timpul execuției lucrărilor și a circulației utilajelor și mijloacelor de transport;
- activitățile specifice organizărilor de șantier/ bazelor de producție;
- depozitarea necontrolată a deșeurilor și materialelor.

În zona amplasamentului drumului există un număr redus de locuințe la km 3+743 – km 4+124 și respectiv km 4+850-km 5+125, astfel în perioada de funcționare, principala sursă care ar putea influența negativ calitatea vieții locuitorilor este traficul rutier, care produce zgomot și vibrații.

Un alt factor care ar putea afecta confortul populației este reprezentat de emisiile provenite de la autovehicule.

Se apreciază că populația din zonele imediat adiacente NU va fi afectată prin expunerea la poluanții emiși de lucrările desfășurate, în condițiile adoptării măsurilor pentru protecția mediului, inclusiv pentru reducerea zgomotului și vibrațiilor.

6.2 Sănătatea umană

În perioada de execuție, principalele efecte asupra așezărilor umane și a altor obiective de interes public, determinate de lucrările desfășurate sunt:

- scurgeri accidentale de poluanți în apa de suprafață;
- generarea de emisii și praf în timpul execuției lucrărilor și a circulației utilajelor și mijloacelor de transport;
- zgomotul și vibrațiile produse ca urmare a lucrărilor executate și a lucrărilor specifice organizărilor de șantier/ bazelor de producție;
- depozitarea necontrolată a deșeurilor și materialelor.

Pentru a se evita producerea unor poluări accidentale, materialele de construcție nu se vor depozita pe malurile apelor, iar utilajele, echipamentele și mijloacele de transport folosite vor avea inspecția tehnică la zi.

*RAPORT LA STUDIU DE EVALUARE A IMPACTULUI
pentru obiectivul
" Varianta deocolire a orasului Dorohoi"*

Cantitățile de poluanți care pot ajunge în mod obișnuit în perioada de execuție în apa de suprafață nu vor afecta ecosistemele acvatice sau folosințele de apă. Numai prin deversarea accidentală a unor cantități semnificative de combustibili, uleiuri sau materiale de construcții s-ar putea produce daune mediului acvatic.

Se va monitoriza calitatea apei de suprafață, în timpul perioadei de execuție, pentru a determina eventualele contaminări ale acesteia și a putea interveni rapid în caz de scurgeri accidentale de poluanți.

Implementarea proiectului poate avea un impact important asupra calității atmosferei din zona de lucru și din zonele adiacente acesteia. Aceasta constituie, pe de o parte, o sursă de emisii de praf, iar pe de altă parte, o sursă de emisie a poluanților specifici arderii combustibililor fosili, respectiv oxizi de carbon, azot și sulf, metan, amoniac, particule în suspensie, hidrocarburi aromatice policiclice (HAP) și compuși organici volatili (COV).

Dintre aceștia, particulele în suspensie, dioxidul de azot și dioxidul de sulf sunt considerați cei mai nocivi pentru sănătatea umană de către Organizația Mondială a Sănătății (O.M.S).

În continuare este descris efectul principalilor poluanți ce caracterizează calitatea aerului ambiental în perioada de execuție a autostrăzii, asupra sănătății umane.

✓ Monoxidul de carbon

Studiile epidemiologice au pus în evidență patru tipuri de efecte asupra sănătății umane, asociate cu expunerile la monoxid de carbon (în special cele care produc niveluri ale carboxihemoglobinei COHb sub 10%):

- efecte cardiovasculare;
- efecte neurocomportamentale;
- efecte asupra fibrinolizei;
- efecte perinatale.

Nivelurile ridicate ale COHb determină și efecte secundare, ca de exemplu schimbări în pH-ul sângelui și în fibrinoliză, reducerea greutateii fătului la naștere și dezvoltarea postnatală întârziată.

Un segment important al populației asupra căruia se manifestă efectele cardiovasculare ale expunerii la CO este reprezentat de bolnavii de angină pectorală, la care, agravarea anginei apare uneori chiar sub 2% COHb.

Alte segmente ale populației supuse unui risc crescut sunt: femeii însărcinate, copii mici și vârstnici; bolnavii de bronșită cronică și enfizem pulmonar; tinerii cu tulburări cardiace sau respiratorii grave; persoanele cu tulburări hematologice; persoanele cu forme genetice neuzuale ale hemoglobinei asociate cu reducerea capacității de oxigenare; persoanele tratate cu medicamente depresive.

Valoarea limită stabilită conform Legii nr. 104/2011 pentru CO este: 10.000 $\mu\text{g}/\text{m}^3$ valoarea maximă zilnică a mediilor pe 8 ore.

Lucrările de execuție a proiectului sunt locale, temporare și se estimează că NU vor depăși concentrația maxim admisibilă de CO, stabilită prin STAS 12574-87 privind condițiile de calitate a aerului din zonele protejate, respectiv prin *Legea nr. 104/2011 privind calitatea aerului înconjurător*, în condițiile respectării măsurilor propuse.

RAPORT LA STUDIU DE EVALUARE A IMPACTULUI
pentru obiectivul
" Varianta deocolire a orasului Dorohoi"

✓ Dioxidul de azot

Dioxidul de azot este cunoscut ca fiind un gaz foarte toxic pentru oameni. Expunerea la concentrații ridicate poate fi fatală, iar la concentrații reduse afectează țesutul pulmonar.

Populația expusă la acest tip de poluanți poate avea dificultăți respiratorii, iritații ale căilor respiratorii, disfuncții ale plămânilor. Expunerea pe termen lung la o concentrație redusă poate distruge țesuturile pulmonare ducând la emfizem pulmonar.

Persoanele cele mai afectate de expunerea la acest poluant sunt copiii.

Valorile limită stabilite de O.M.S. pentru NO₂ sunt:

- 200 μg/m³ medie orară;
- 40 μg/m³ medie anuală.

Lucrările de execuție a proiectului sunt locale, temporare și se estimează că NU vor depăși concentrația maxim admisibilă de NO₂, stabilită prin STAS 12574-87 privind condițiile de calitate a aerului din zonele protejate, respectiv prin Legea nr. 104/2011 privind calitatea aerului înconjurător, în condițiile respectării măsurilor propuse.

✓ Dioxidul de sulf

Calea de pătrundere a dioxidului de sulf în organism este tractul respirator. Efectele atât la expunerea pe termen scurt (10-30 minute), cât și la expunerea pe termen mediu (24 ore) și lung (an) sunt legate de alterarea funcției respiratorii.

Expunerea repetată la concentrații mari pe termen scurt combinată cu expunerea pe termen lung la concentrații mai mici crește riscul apariției bronșitelor cronice, în special la fumători.

Expunerea pe termen lung la concentrații mici conduce la efecte în special asupra subiecților sensibili (astmatici, copii, oameni în vârstă).

În ceea ce privește aerosolii acizi (acid sulfuric și sulfați), trebuie spus că expunerea la aerosolii de acid sulfuric și la aerosolii de sulfat duce la creșterea morbidității prin afecțiuni pulmonare ca: bronșite astmatice alergice și bronșite cronice.

Dioxidul de sulf și particulele în suspensie au efect sinergic, asocierea acestor poluanți conduce la creșterea mortalității, morbidității prin afecțiuni cardiorespiratorii și a deficiențelor funcției pulmonare.

Valorile limită stabilite conform Legii nr. 104/2011 pentru SO₂ sunt:

- 350 μg/m³ medie orară;
- 125 μg/m³ medie zilnică.

Lucrările de execuție a proiectului sunt locale, temporare și se estimează că NU vor depăși concentrația maxim admisibilă de SO₂, stabilită prin STAS 12574-87 privind condițiile de calitate a aerului din zonele protejate, respectiv prin Legea nr. 104/2011 privind calitatea aerului înconjurător, în condițiile respectării măsurilor propuse.

✓ Particule în suspensie

Acestea sunt particulele solide netoxice cu diametru de max 20 μm, care pătrund prin tractul respirator în plămân, unde se depun. Atunci când cantitatea inhalată într-un interval de timp depășește cantitatea ce poate fi eliminată în mod natural apar disfuncții ale plămânului, începând cu diminuarea capacității respiratorii și a suprafeței de schimb a gazelor din sânge. Aceste fenomene favorizează instalarea sau cronicizarea afecțiunilor cardiorespiratorii.

*RAPORT LA STUDIU DE EVALUARE A IMPACTULUI
pentru obiectivul
" Varianta de ocolire a orasului Dorohoi"*

În cazul în care particulele contin substante toxice (metale, HAP), acestea devin foarte agresive, eliberarea in plasma si in sange a ionilor metalici sau a radicalilor organici grei conducand in functie de metal si de doza, la tulburari accentuate.

Valorile limită stabilite conform Legii nr. 104/2011 pentru PM10 sunt:

- 50 µg/m³ medie zilnică;
- 40 µg /m³ medie anuală.

Lucrările de execuție a proiectului sunt locale, temporare și se estimează că NU vor depăși concentrația maxim admisibilă de pulberi în suspensie, stabilită prin STAS 12574-87 privind condițiile de calitate a aerului din zonele protejate, respectiv prin Legea nr. 104/2011 privind calitatea aerului înconjurător, în condițiile respectării măsurilor propuse.

✓ Hidrocarburile aromatice policiclice

Hidrocarburile polinucleare (sau policiclice) aromatice au o solubilitate relativ scăzută în apă, dar sunt absorbite ușor de particule.

Căile de pătrundere în organismul uman sunt reprezentate atât de aer (prin inhalare), cât și de apa de băut și mâncare.

Efectele la nivelul organismului uman sunt toxicologice și carcinogene. HAP – urile inhalate sunt susceptibile de producerea cancerului pulmonar.

Din cauza potențialului lor cancerigen, pentru HAP nu poate fi recomandat nici un nivel de siguranță.

✓ Compuși organici volatili

Compușii organici volatili sunt substanțe chimice organice care se evaporă ușor. De exemplu, formaldehida este un compus organic volatil nemetanic cu efecte iritante.

S-au evidențiat efecte cancerigene la animale, dar testele pe subiecți umani nu au condus la concluzii certe. Formaldehida face parte din grupa 2B a substanțelor cancerigene (conform IARC - International Agency for Research on Cancer).

Poluarea atmosferică poate provoca afecțiuni cardiovasculare și respiratorii, precum și cancer, fiind principala cauză legată de mediu a deceselor premature în UE. Aceasta are un impact negativ și asupra calității apei și solului și dăunează ecosistemelor prin eutrofizare (excesul de poluare cu azot) și ploaie acidă.

Impactul negativ generat de realizarea variantei de ocolire a orasului Dorohoi se manifestă în perioada de execuție, în principal, prin:

- disconfortul populației riverane cauzat de prezența șantierului, care atrage după sine activități producătoare de zgomot, creșterea concentrației de pulberi, precum și prezența utilajelor de construcție în mișcare;
- posibile conflicte de circulație din cauza autovehiculelor de tonaj ridicat, care transport materialele de construcție;
- dezagrementul locuitorilor și trecătorilor, cauzat de deșeurile generate de activitățile de construcție depozitate necontrolat;
- schimbarea folosinței terenului pe care se va realiza proiectul propus.

RAPORT LA STUDIU DE EVALUARE A IMPACTULUI
pentru obiectivul
" Varianta de ocolire a orasului Dorohoi"

În perioada de exploatare, principala sursă care ar putea influența calitatea vieții locuitorilor este traficul rutier, însă impactul va fi unul pozitiv prin mutarea traficului greu din zona centrală a orașului Dorohoi pe această variantă de ocolire, astfel se vor reduce emisiile de noxe și zgomot în zona rezidențială a orașului.

Poluanții emiși în atmosferă, caracteristici arderii interne a combustibililor fosili în motoarele vehiculelor rutiere, sunt reprezentați de un complex de substanțe anorganice și organice sub formă de gaze și de particule, conținând: oxizi de azot (NO, NO₂, N₂O), oxizi de carbon (CO, CO₂), oxizi de sulf, metan, mici cantități de amoniac, compuși organici volatili nonmetanici, particule încărcate cu metale grele (Pb, Cd, Cu, Cr, Ni, Se, Zn).

Emisiile au loc în apropierea solului (nivelul gurilor de eșapament), dar turbulența creată de deplasarea vehiculelor în stratul de aer de lângă sol și de diferența de temperatură dintre gazele de eșapament și aerul atmosferic, conduc la o înălțime de emisie de circa 2 m (conform informațiilor din literatura de specialitate).

6.3 Biodiversitatea

Pentru pregătirea terenului se vor efectua, pe lângă lucrările specifice acestui tip de proiect (săpături, umplutura de pământ, curățarea terenului de frunze și crengi pe o suprafață de 243313,40 mp, curățarea de tufisuri și arbuști în suprafață de 64114,87 mp și respectiv tăierea de arbori cu diametru mai mic de 40 cm - aproximativ 200 bucăți). Aceste lucrări se vor efectua în afara ariei Natura 2000.

Impactul estimat de aceste lucrări asupra biodiversității constă în schimbarea destinației tipului de habitat din zonă, ocuparea unor suprafețe de teren permanent cu ampriza drumului.

Se recomandă pentru limitarea impactului, ca aceste lucrări să se desfășoare doar în zona menționată, fără a ocupa sau afecta alte suprafețe de teren, să se respecte numărul arborilor care vor fi tăiați, curățarea zonei după efectuarea lucrărilor de defrisare, de crengi, rumegus și alte tipuri de deseuri. Transportul masei lemnoase să se efectueze doar pe drumurile existente, prestabilite, fără a afecta alte zone învecinate.

În perioada de execuție, principalul impact asupra vegetației indus de proiect îl constituie activitățile care duc la schimbarea folosinței terenului.

Impactul identificat constă în pierderea unor suprafețe acoperite cu vegetație în detrimentul suprafețelor care vor fi ocupate de ampriza la sol a drumului.

Se recomandă ca zona de desfășurare a lucrărilor să fie bine delimitată, astfel încât să se reducă la minimum impactul asupra habitatelor naturale învecinate.

În etapa de funcționare, impactul va consta în ocuparea definitivă a unor suprafețe, datorate amprentei la sol a tronsonului de drum.

În această etapă, impactul asupra speciilor avifaunistice, poate fi unul izolat de mortalitate indusă de traficul rutier, însă acesta este extrem de limitat, deoarece tronsonul de drum va fi împrejmuț, sunt prevăzute plase de sarmă cu ochiuri de mici dimensiuni care să împiedice patrunderea speciilor în zona de risc. Există și un impact de lungă durată, rezultat ca urmare a efectului de barieră cauzat de existența drumului care poate conduce la coliziuni în trafic ale speciilor avifaunistice.

Biodiversitatea poate fi afectată de proiectul privind construcția variantei de ocolire a orașului Dorohoi în următoarele situații:

RAPORT LA STUDIU DE EVALUARE A IMPACTULUI
pentru obiectivul
" Varianta deocolire a orasului Dorohoi"

- producerea de scurgeri accidentale de poluanți în apa de suprafață, cu alterarea habitatelor speciilor ce își au nișa ecologică în cadrul acestora;
- îndepărtarea vegetației, care poate conduce la pierderea de habitate de cuibărire sau adăpost ale speciilor prezente pe amplasament;
- creșterea nivelului de zgomot și vibrații prin activitatea utilajelor de construcții și transport și traficul auto desfășurat pe noua arteră de circulație, perturbând astfel activitatea speciilor de faună din zonă;
- producerea de coliziuni ale speciilor de faună cu utilaje/ autovehicule, reducând astfel efectivele populaționale ale acestora;
- introducerea accidentală a unor specii alohtone, ducând astfel la alterarea sau chiar pierderea de habitate;
- apariția riscului atragerii speciilor de faună în zonele de depozitare a deșeurilor, generând o perturbare a activității acestora și chiar conflicte care pot conduce la reducerea efectivelor populaționale.

În vederea evaluării expunerii ariilor naturale protejate Natura 2000, au fost identificați potențialii receptori sensibili afectați de concentrațiile maxime ale indicatorilor în etapa de operare și anume ROSPA0116 Dorohoi – Săua Bucecei care se suprapune cu zona proiectului pe o lungime de aproximativ 1,8 km.

6.4 Terenul și solul

Această componentă este susceptibilă să fie afectată de proiect, în funcție de faza de desfășurare a acestuia, în următoarele situații:

- îndepărtarea stratului de sol poate conduce la pierderea cantitativă de sol, precum și alterarea calității acestuia;
- producerea de deversări accidentale de poluanți pe sol, care pot altera calitatea acestuia;
- producerea de infiltrații de apă/apă menajeră în pământ, cu efect direct asupra modificării defavorabile a proprietăților fizico-mecanice ale acestuia;
- generarea de emisii de poluanți atmosferici, care se pot depune pe sol, ducând la alterarea calității acestuia;
- schimbarea categoriei de folosință a terenurilor, asociată cu pierderea capacității productive a acestora.

6.5 Apa

Această componentă este susceptibilă să fie afectată de proiect, în funcție de faza de desfășurare a acestuia, în următoarele situații:

- producerea de deversări accidentale de poluanți, care pot ajunge în apele de suprafață sau în pânza freatică, cu riscul alterării calității acestora;
- antrenarea de particule în corpurile de apă de suprafață, asociată cu creșterea turbidității acestora;
- defrișarea vegetației ripariene și lucrările desfășurate în albiile minore ale cursurilor de apă pot duce la alterarea stării ecologice a apelor;

- producerea de infiltrații de apă și sare sau alte substanțe chimice folosite pentru topirea gheții, mai ales în zona lucrărilor de artă.

6.6 Aerul

Această componentă este susceptibilă să fie afectată de proiect, în funcție de faza de desfășurare a acestuia, în următoarele situații:

- desfășurarea activităților în cadrul organizărilor de șantier/ bazelor de producție, care pot afecta calitatea aerului prin generarea de emisii de poluanți specifici de la activitățile specifice care se vor desfășura aici;
- degajarea de praf și poluanți specifici arderii combustibililor fosili în motoarele utilajelor, echipamentelor, mijloacelor de transport folosite la punerea în operă a lucrărilor, care conduc la degradarea calității aerului;
- creșterea emisiilor de poluanți atmosferici, ca urmare a traficului auto desfășurat pe noua arteră de circulație, care poate conduce la modificarea calității aerului.

6.7 Bunurile materiale

Această componentă este susceptibilă să fie afectată de proiect, în funcție de faza de desfășurare a acestuia, în următoarele situații:

- schimbarea categoriei de folosință a terenurilor, asociată cu pierderea capacității productive a acestora;
- producerea unor accidente însoțite de explozii sau/ și incendii, care pot provoca pierderi financiare în rândul părților implicate și a locuitorilor din zona proiectului.

6.8 Patrimoniul cultural

Această componentă nu va fi afectată pe perioada de execuție a lucrărilor sau pe perioada de operare având în vedere localizarea proiectului în afara zonelor arheologice sau de patrimoniu.

6.9 Peisajul

Această componentă ar putea fi afectată pe perioada execuției lucrărilor prin existența depozitelor de materiale, a utilajelor / echipamentelor.

În perioada de operare se poate pierde valoarea estetică prin apariția de noi construcții în zonele în care până în momentul de față amplasamentul avea o altă destinație.

6.10 Interacțiunea între factorii de mediu

Interacțiunile se referă la reacțiile produse între efectele proiectului și factorii de mediu.

Analiza relațiilor și interacțiunilor dintre diferite efecte oferă ocazia analizării efectelor globale ale proiectului, care se poate să nu fie imediat evidente.

Exemple de interacțiuni a efectelor în cadrul proiectului sunt relațiile dintre sol și geologie, dintre apele de suprafață și cele subterane, dintre calitatea aerului sau nivelul de zgomot și efectele asupra comunității.

În tabelul de mai jos este prezentată interacțiunea efectelor asupra factorilor de mediu.

RAPORT LA STUDIU DE EVALUARE A IMPACTULUI
 pentru obiectivul
 " Varianta de ocolire a orasului Dorohoi"

Tabelul nr. 10 - Matricea interactiunii intre factorii de mediu

Factori de mediu	Sol si subsol	Apa	Aer	Zgomot si vibratii	Clima	Fauna	Flora	Peisaj	Populatie	Patrimoni u cultural	Bunuri materiale
Sol si subsol		x	x			x	x		x		x
Apa	x		x			x	x		x		x
Aer	x	x				x	x		x		x
Zgomot si vibratii						x			x		x
Clima			x			x	x		x		x
Fauna	x	x	x	x	x		x		x		x
Flora	x	x	x		x	x			x		x
Peisaj						x	x		x		x
Populatie	x	x	x	x	x	x	x	x			x
Patrimoni u cultural											
Bunuri materiale	x	x	x	x	x	x	x	x	x		

In continuare este prezentat un model al modului in care interactioneaza acesti factori de mediu,.

Tabelul nr. 11 - Modul de interactiune intre factorii de mediu

Factor de mediu	Factor de mediu cu care interactioneaza	Modul de interactiune
Aer	Apa	Emisiile de pulberi pot afecta calitatea apelor de suprafață din zona de influență a proiectului.
	Biodiversitate	Emisiile de pulberi care pot afecta biodiversitatea din zona proiectului
	Populatie	În contextul proiectului propus, principalele aspecte sunt legate de pulberile (rezultate atât în faza de construcție cât și în cea de operare) și emisiile de poluanți gazoși și impactul acestora asupra comunităților și rezidenților din zona adiacentă.
	Bunuri materiale	Deprecierea calității aerului cauzată de emisiile de pulberi

RAPORT LA STUDIU DE EVALUARE A IMPACTULUI
 pentru obiectivul
 " Varianta de ocolire a orasului Dorohoi"

Factor de mediu	Factor de mediu cu care interactioneaza	Modul de interactiune
		poate afecta culturile agricole din vecinătatea proiectului, în special în etapa de construcție
Zgomot	Biodiversitate	Zgomotul poate afecta animalele din zonă.

6.11 Clima. Impact asociat schimbărilor climatice

Modul în care poate afecta clima și schimbările climatice proiectul, este descris în detaliu în capitolul 5.9.2. al prezentului studiu.

6.12 Impact asociat riscurilor de accidente majore și risc de dezastre

Descrierea modului în care proiectul poate fi afectat de dezastrele naturale este descris în capitolul 11 al prezentului studiu.

6.13 Utilizarea resurselor naturale

Proiectul propus a se realiza intersectează pe o lungime de 1,8 km, în zona Centurii de Sud, arealul ROSPA0116 Dorohoi – Săua Bucecei. Lucrările care se vor desfășura în această zonă include lucrările caracteristice amenajării tronsonului de drum, așa cum au fost descrise în capitolele anterioare cu săpături, umpluturi, decopertări, etc fără a cuprinde lucrările de defrisare a vegetației, curățirea crengilor, tăierea copacilor. În acest sector de drum terenul este caracterizat de zone de pășuni, terenuri agricole, teren arabil. Conform informațiilor din FS al sitului, suprafața acestor terenuri este de 6984 ha din care suprafața ocupată efectiv de proiect (în zona de suprapunere cu arealul) este de 5,2134 ha (mai puțin de 0,1% din suprafața habitatelor din zona sitului).

Aprovizionarea cu resurse naturale necesare se va face doar de la firme autorizate care se găsesc în apropierea amplasamentului pe care urmează să fie implementat proiectul.

Resursele naturale pentru realizarea proiectului includ agregate minerale (nisip, pietris, piatra spartă) provenite din cariere și balastiere.

Agregatele minerale folosite pentru realizarea lucrărilor propuse (nisip și agregate de balastieră), vor fi cumparate de la carierele/balastiarele, reglementate de ANRM, existente în apropierea zonei de lucru.

Locațiile de procurare a agregatelor și a materialelor de umplutură se vor alege astfel încât să se optimizeze costurile și să fie amplasate cât mai aproape de zona proiectului.

În conformitate cu prevederile legale în vigoare, pentru realizarea lucrărilor proiectate, nu vor fi exploatate resurse naturale din interiorul sau din imediata vecinătate a ariilor naturale incluse în rețeaua ecologică europeană Natura 2000.

Asigurarea necesarului de apă tehnologică se va realiza prin branșament la rețeaua din zonă, acolo unde aceasta există sau se vor utiliza puțuri forate ce se vor executa în baza avizului de gospodărire a apelor (funcție de amplasamentul organizației de șantier – care nu face obiectul acestui studiu). Apa potabilă necesară personalului va fi achiziționată din comerț.

RAPORT LA STUDIU DE EVALUARE A IMPACTULUI
pentru obiectivul
" Varianta de ocolire a orasului Dorohoi"

La finalizarea lucrărilor de execuție, suprafața de teren ocupată temporar de proiect se va readuce la starea inițială, prin eliminarea tuturor structurilor temporare, a utilajelor, echipamentelor și resturilor de materiale de pe amplasament, nivelarea terenului și acoperirea cu solul fertil excavat la începerea lucrărilor. Pământul vegetal excavat va fi refolosit și la acoperirea taluzelor.

Se vor preleva probe de sol cu respectarea Ordinului nr. 756/1997 al MAPPM și se vor analiza în laboratoare independente autorizate și acreditate. Rezultatele analizelor se vor compara cu valorile determinate inițial (înainte de începerea lucrărilor la obiectiv), pentru a se verifica modul de refacere a amplasamentului.

7 Descrierea efectelor semnificative pe care proiectul le poate avea asupra mediului

Agentia pentru protectia mediului Botosani a decis, ca urmare a sedintei Comisiei de analiza tehnica din data de 03.11.2022 ca proiectul **Varianta de ocolire a orasului Dorohoi** propus a fi amplasat in intravilanul si extravilanul orasului Dorohoi si a comunelor Vaculesti, Sendriceni si Broscauti *se supune evaluarii impactului asupra mediului, se supune evaluarii adecvate si nu se supune impactului asupra corpurilor de apa.*

Motivele care au stat la baza luarii deciziei de incadrare in procedura de evaluare a impactului asupra mediului este faptul ca proiectul se incadreaza in prevederile Legii nr. 292/2018 privind evaluarea impactului anumitor proiecte publice si private asupra mediului, anexa 2, pct 10, e) – constructia drumurilor, opturilor si instalatiilor portuare, inclusiv a porturilor de pescuit, altele decat cele prevazute in anexa 1 si 13 a) – orice modificari sau extinderi ale proiectelor prevazute in anexa nr. 1 sau in anexa nr. 2, deja autorizate, executate sau in curs a fi executate. Decizia etapei de incadrare nr. 134/23.11.2022 este valabila pe perioada de realizare a proiectului, iar in situatia in care intervin elemente noi, necunsocute la data emiterii, sau se modifica conditiile care au stat la baza emiterii deciziei, titularul are obligatia de a notifica autoritatea competenta emitenta.

Prezentul Raportul privind impactul asupra mediului a fost elaborate in conformitate cu cerintele urmatoarelor prevederi legale:

- Directiva 2014/52/UE a Parlamentului European si a Consiliului din 16 aprilie 2014 de modificare a Directivei 2011/92/UE privind evaluarea efectelor anumitor proiecte publice si private asupra mediului (inclusive a anexelor)
- Legea nr. 292/2018 privind evaluarea impactului anumitor proiecte publice si private asupra mediului
- Ordinul nr 18225/206 privind aprobarea ghidurilor pentru evaluarea impactului asupra mediului, Anexa nr.5, art 1, alin e) Proiecte de constructii de autostrazi si drumuri
- OM nr. 269/2020 privind aprobarea ghidului general aplicabil etapelor procedurii de evaluare a impactului asupra mediului, a ghidului pentru evaluarea impactului asupra mediului in context tranfrontiera si a altor ghiduri specifice pentru diferite domenii si categorii de proiecte.

7.1 Construirea si existenta proiectului, inclusiv, daca este cazul, lucrarile de demolare

Lucrarile de constructive ale unui drum include urmatoarele etape:

- lucrari de pregatire a terenului
 - curatarea terenului de vegetatia existenta
 - executie de drumuri tehnologice de acces
 - decaparea stratului vegetal, realizarea de excavatii pentru executia de fundatii si pregatirea terenului
 - realizarea de sapaturi si umpluturi
 - lucrari de consolidare a terenului – acolo unde este cazul
- agrenarea de personal pentru executia lucrarilor, cu asigurarea transportului pe perioada executiei lucrarilor
- achizitia si depozitarea materialelor si echipamentelor / utilajelor necesare executiei lucrarilor
- gestiunea corespunzatoare a deseurilor si a substantelor sau materialelor cu potential pericol pentru populatie si mediu
- realizarea organizarii de santier si a bazelor de productie
- executia lucrarilor de imbunatatire a terenului de fundare pentru terasamente si respective lucrari de arta
- executie lucrari de suprastructura a drumului
- realizarea lucrarilor de arta (podete, poduri) inclusive partea carosabila corespunzatoare
- executia sistemelor de scurgere a apei
- realizarea lucrarilor de siguranta a circulatiei, semnalizare rutiera si marcaje
- lucrari de dezafectare (dupa finalizarea lucrarilor de constructive a drumului)
- lucrari de refacere a terenului afectat.

Pentru executia proiectului se va utiliza balast (240533,53 mc), piatra bruta (71449,25 mc). Pentru pregatirea terenului se vor efectua lucrari de sapaturi (457985,68 mc), umplutura de pamant (368142,47 mc), curatarea terenului de frunze si crengi pe o suprafata de 243313,40 mp, curatarea de tufisuri si arbusti in suprafata de 64114,87 mp si respectiv taierea de arbori cu diametru mai mic de 40 cm (aproximativ 200 bucati). Aceste lucrari vor fi efectuate in afara arealului Natura 2000 care intersecteaza amplasamentului drumului.

Proiectul este localizat la o distanta de aproximativ 6 km de situl Natura 2000: **ROSPA0157 Mlastina Iezerul Dorohoi** si intersecteaza pe o lungime de 1,8 km arealul **ROSPA0116 Dorohoi – Sautu Bucecei**.

In zona amplasamentului terenul este preponderent teren cu pajisti si culturi agricole. Speciile de arbori sunt specii invazive, astfel ca nu vor fi afectata din punct de vedere al integralitatii habitatele mentionate in formularul standard al arealului.

*RAPORT LA STUDIU DE EVALUARE A IMPACTULUI
pentru obiectivul
" Varianta de ocolire a orasului Dorohoi"*



In continuare (tabelele 12-17) se prezinta evaluarea potentialelor efecte semnificative ale etapelor proiectului asupra factorilor de mediu care ar putea fi afectati de realizarea acestuia, in situatia neimplementarii masurilor de reducere propuse.

RAPORT LA STUDIUL DE EVALUARE A IMPACTULUI
 pentru obiectivul
 " Varianta de ocolire a orasului Dorohoi"

Tabelul nr. 12 - Analiza factorului de mediu apa

Etapa proiect	Activitati (cauze)	Efecte potentiale semnificative negative	Efecte semnificative pozitive
Etapa de executie			
Lucrari de terasamente	Manevrarea maselor de pamant	Exista riscul producerii de deversari accidentale de poluati pe sol care pot ajunge in panza freatica cu riscul alterarii calitatii apei subterane.	-
Lucrari de arta	Activitati de constructie poduri si podete	Defrisarea vegetatiei ripariene si lucrarile desfasurate in albia minora a cursului paraului Intors si respectiv a paraului Dintevici poate conduce la alterarea starii ecologice a apei acestora. Intarzierile mari in perioada de executie a lucrarilor pot conduce la influente negative asupra stabilitatii generale a malurilor albiei cursurilor de apa	-
Lucrari de consolidare	Realizarea zidurilor de sprijin / aparare	Defrisarea vegetatiei ripariene si alterarea malurilor albiei pot deteriora calitatea corpului de apa	-
Executie lucrari pe sectorul de drum (varianta de ocolire)	Realizare suprastructura drum	-	-
Lucrari de refacere a mediului	Lucrari de reconstructie ecologica cu solul vegetal excavat si inierbari	-	-
Activitati din cadrul organizarii de santier	Depozitare materiale si deseuri	Exista riscul patrunderii poluantilor in panza freatica ceea ce conduce la alterarea calitatii apei subterane	-
Perioada de operare			
Traficul auto desfasurat pe varianta de ocolire a orasului Dorohoi	Substante poluante generate de traficul auto	Exista riscul patrunderii de poluanti in apele de suprafata, ducand la alterarea calitatii corpului de apa	
	Producerea de accidente	Se pot produce infiltratii de apa si sare sau alte substante chimice folosite pentru topirea ghetii, mai ales in zona lucrarilor de arta	
Sistem de drenaj	Functionarea defectuoasa	-	-

RAPORT LA STUDIUL DE EVALUARE A IMPACTULUI
 pentru obiectivul
 " Varianta de ocolire a orasului Dorohoï"

Etapa proiect	Activitati (cauze)	Efecte potientiale semnificative negative	Efecte semnificative pozitive
	a sistemului de evacuare ape uzate si pluviale		
Perioada de dezafectare			
Dezafectare organizare de santier	Demontare si evacuare constructii si instalatii de pe amplasamentul organizarii de santier / baze de productie	Exista riscul patrunderii de poluanti in apele de suprafata conducand la afectarea calitatii acestora	-
Evacuare deseuri de pe amplasament	Colectarea si evacuare deseurilor de pe amplasament		-

Tabelul nr. 13- Analiza factorului de mediu aer

Etapa proiect	Activitati (cauze)	Efecte potientiale semnificative negative	Efecte semnificative pozitive
Etapa de executie			
Lucrari de terasamente	Manevrarea maselor de pamant	Emisii de poluanti atmosferici care pot conduce la modificarea calitatii aerului.	-
Lucrari de arta	Activitati de constructive poduri si podete	Emisii de poluanti atmosferici de la utilajele/ echipamentele folosite care pot conduce la modificarea calitatii aerului	-
Lucrari de consolidare	Realizarea zidurilor de sprijin / aparare		-
Executie lucrari pe sectorul de drum (varianta de ocolire)	Realizare suprastructura drum	Emisii de poluanti atmosferici de la utilajele/ echipamentele folosite care pot conduce la modificarea calitatii aerului	-

RAPORT LA STUDIU DE EVALUARE A IMPACTULUI
 pentru obiectivul
 " Varianta de ocolire a orasului Dorohoi"

Etapa proiect	Activitati (cauze)	Efecte potentiale semnificative negative	Efecte semnificative pozitive
Lucrari de refacere a mediului	Lucrari de reconstructie ecologica cu solul vegetal excavat si inierbari	Emisii de poluanti atmosferici de la utilajele/ echipamentele folosite care pot conduce la modificarea calitatii aerului	-
Activitati din cadrul organizarii de santier	Alimentarea cu apa din subteran	-	-
	Depozitare materiale si deseuri	Emisii de poluanti atmosferici de la utilajele/ echipamentele folosite care pot conduce la modificarea calitatii aerului	-
Perioada de operare			
Traficul auto desfasurat pe varianta de ocolire a orasului Dorohoi	Substante poluante generate de traficul auto	Emisii de poluanti atmosferici de la vehicule care pot conduce la modificarea calitatii aerului	Prin asigurarea unui trafic uniform si fluent se va reduce cantitatea de emisii de gaze cu efect de sera
	Producerea de accidente		
Sistem de drenaj	Functionarea defectuoasa a sistemului de evacuare ape uzate si pluviale	-	-
Perioada de dezafectare			
Dezafectare organizare de santier	Demontare si evacuare constructii si instalatii de pe amplasamentul organizarii de santier / baze de productie	Emisii de poluanti atmosferici de la utilajele/ echipamentele folosite care pot conduce la modificarea calitatii aerului	-
Evacuare deseuri de pe amplasament	Colectarea si evacuare deseurilor de pe		Contribuie la schimbari pozitive ale calitatii aerului in

RAPORT LA STUDIU DE EVALUARE A IMPACTULUI
 pentru obiectivul
 " Varianta de ocolire a orasului Dorohoï"

Etapa proiect	Activitati (cauze)	Efecte potientiale semnificative negative	Efecte semnificative pozitive
	amplasament		zona afectata anterior de proiect

Tabelul nr. 14- Analiza factorului de mediu sol si subsol

Etapa proiect	Activitati (cauze)	Efecte potientiale semnificative negative	Efecte semnificative pozitive
Etapa de executie			
Lucrari de terasamente	Manevrarea maselor de pamant	Prin indepartarea stratului de sol se produce o pierdere cantitativa de sol precum si o alterare a calitatii acestuia	-
Lucrari de arta	Activitati de constructie poduri si podete	Prin indepartarea stratului de sol se produce o pierdere cantitativa de sol precum si o alterare a calitatii acestuia	-
Lucrari de consolidare	Realizarea zidurilor de sprijin / aparare		-
Executie lucrari pe sectorul de drum (varianta de ocolire)	Realizare suprastructura drum	-	-
Lucrari de refacere a mediului	Lucrari de reconstructie ecologica cu solul vegetal excavat si inierbari	-	Influenta favorabila prin reducerea riscului erozional
Activitati din cadrul organizarii de santier	Alimentarea cu apa din subteran	Prin compactarea stratului de sol se produce o pierdere cantitativa de sol precum si o alterare a calitatii acestuia	
	Depozitare materiale si deseuri	Exista riscul deversarii accidentale de poluanti pe sol care pot altera calitatea acestuia	
Perioada de operare			
Traficul auto desfasurat pe	Substante poluante	Emisii de poluanti atmosferici care se pot depune pe sol conducand la	-

RAPORT LA STUDIU DE EVALUARE A IMPACTULUI
 pentru obiectivul
 " Varianta de ocolire a orasului Dorohoï"

Etapa proiect	Activitati (cauze)	Efecte potientiale semnificative negative	Efecte semnificative pozitive
varianta de ocolire	generate de traficul auto	modificarea calitatii acestuia	
	Producerea de accidente		
System de drenaj	Functionarea defectuoasa a sistemului de evacuare ape uzate si pluviale	-	-
Perioada de dezafectare			
Dezafectare organizare de santier	Demontare si evacuare constructii si instalatii de pe amplasamentul organizarii de santier / baze de productie	Exista riscul patrunderii de polauti in sol care pot conduce la modificarea calitatii acestuia	-
Evacuare deseuri de pe amplasament	Colectarea si evacuare deseurilor de pe amplasament		-

Tabelul nr. 15- Analiza peisajului

Etapa proiect	Activitati (cauze)	Efecte potientiale semnificative negative	Efecte semnificative pozitive
Etapa de executie			
Lucrari de terasamente	Manevrarea maselor de pamant	Pe perioada executiei lucrarilor la terasamente pot avea loc alunecari ale maselor de pamant depozitate conducand la afectarea peisajului	
Lucrari de arta	Activitati de constructive poduri si podete	Prin aparitia unor structuri antropice se poate pierde din calitatea peisajului zonei	
Lucrari de consolidare	Realizarea zidurilor de sprijin / aparare		

RAPORT LA STUDIUL DE EVALUARE A IMPACTULUI
 pentru obiectivul
 " Varianta de ocolire a orasului Dorohoï"

Etapa proiect	Activitati (cauze)	Efecte potentiale semnificative negative	Efecte semnificative pozitive
Executie lucrari pe sectorul de drum (varianta de ocolire)	Realizare suprastructura drum	-	
Lucrari de refacere a mediului	Lucrari de reconstructie ecologica cu solul vegetal excavat si inierbari	-	Refacerea peisagistica a suprafetelor afectate temporar de executia lucrarilor
Activitati din cadrul organizarii de santier	Alimentarea cu apa din subteran	-	-
	Depozitare materiale si deseuri	-	-
Perioada de operare			
Traficul auto desfasurat pe varianta de ocolire	Substante poluante generate de traficul auto	-	-
	Producerea de accidente		-
Sistem de drenaj	Functionarea defectuoasa a sistemului de evacuare ape uzate si pluviale	-	-
Perioada de dezafectare			
Dezafectare organizare de santier	Demontare si evacuare constructii si instalatii de pe amplasamrntul organizarii de santier / baze de productie	-	Refacerea peisagistica a suprafetelor afectate temporar de executia lucrarilor
Evacuare deseuri de pe amplasament	Colectarea si evacuare deseurilor de pe		

RAPORT LA STUDIU DE EVALUARE A IMPACTULUI
 pentru obiectivul
 " Varianta de ocolire a orasului Dorohoi"

Etapa proiect	Activitati (cauze)	Efecte potientiale semnificative negative	Efecte semnificative pozitive
	amplasament		

Tabelul nr. 16 - Analiza sanatatii umane

Etapa proiect	Activitati (cauze)	Efecte potientiale semnificative negative	Efecte semnificative pozitive
Etapa de executie			
Lucrari de terasamente	Manevrarea maselor de pamant	In zona proeictului, pe Centura de Est la km 3+743-km 4+125 si resectiv km 4+850-km 5+125 se afla un numar redus de locuinte care ar putea fi afectate pe durata executiei lucrarilor	-
Lucrari de arta	Activitati de constructie poduri si podete		-
Lucrari de consolidare	Realizarea zidurilor de sprijin / aparare		-
Executie lucrari pe sectorul de drum (varianta de ocolire)	Realizare suprastructura drum		-
Lucrari de refacere a mediului	Lucrari de reconstructive ecologica cu solul vegetal excavat si inierbari	-	-
Activitati din cadrul organizarii de santier	Alimentarea cu apa din subteran	-	-
	Depozitare materiale si deseuri	-	-
Perioada de operare			
Traficul auto desfasurat pe varianta de ocolire si	Substante poluante generate de traficul auto	-	

RAPORT LA STUDIU DE EVALUARE A IMPACTULUI
 pentru obiectivul
 " Varianta de ocolire a orasului Dorohoi"

Etapa proiect	Activitati (cauze)	Efecte potientiale semnificative negative	Efecte semnificative pozitive
penetratiei cartierului Dacia	Producerea de accidente	In urma producerii unor accidente se pot declansa explozii si incendii cu afectarea populatiei din zona proiectului, vatamari corporale sau chiar pierderi de vieti omenesti	Ca efect benefic, prin realizarea variantei de ocolire se va reduce emisia de poluanti din orasul Dorohoi
Sistem de drenaj	Functionarea defectuoasa a sistemului de evacuare ape uzate si pluviale	-	-
Perioada de dezafectare			
Dezafectare organizare de santier	Demontare si evacuare constructii si instalatii de pe amplasamrntul organizarii de santier / baze de productie	Cresterea nivelului de zgomot care poate crea disconfort populatiei din zonele invecinate	
Evacuare deseuri de pe amplasament	Colectarea si evacuare deseurilor de pe amplasament	-	

RAPORT LA STUDIU DE EVALUARE A IMPACTULUI
 pentru obiectivul
 " Varianta de ocolire a orasului Dorohoi"

Tabelul nr. 17 - Analiza bunurilor materiale

Etapa proiect	Activitati (cauze)	Efecte potientiale semnificative negative	Efecte semnificative pozitive
Etapa de executie			
Lucrari de terasamente	Manevrarea maselor de pamant	-	-
Lucrari de arta	Activitati de constructive poduri si podete		-
Lucrari de consolidare	Realizarea zidurilor de sprijin / aparare		-
Executie lucrari pe sectorul de drum (varianta de ocolire)	Realizare suprastructura drum		-
Lucrari de refacere a mediului	Lucrari de reconstructie ecologica cu solul vegetal excavat si inierbari	-	-
Activitati din cadrul organizarii de santier	Alimentarea cu apa din subteran	-	Prin angajarea personalului din zona orasului Dorohoi pe perioada executiei lucrarilor se va reduce rata somajului si se va produce o crestere financiara a veniturilor acestora
	Depozitare materiale si deseuri	-	
Etapa de operare			
Traficul auto desfasurat pe varianta de ocolire	Substante poluante generate de traficul auto	Prin producerea de accidente rutiere care pot conduce la incendii si/sau expozii se pot produce pagube materiale asupra locuitorilor zonelor limitrofe	

RAPORT LA STUDIU DE EVALUARE A IMPACTULUI
 pentru obiectivul
 " Varianta de ocolire a orasului Dorohoï"

Etapa proiect	Activitati (cauze)	Efecte potientiale semnificative negative	Efecte semnificative pozitive
	Producerea de accidente	-	-
Sistem de drenaj	Functionarea defectuoasa a sistemului de evacuare ape uzate si pluviale	-	-
Perioada de dezafectare			
Dezafectare organizare de santier	Demontare si evacuare constructii si instalatii de pe amplasamrntul organizarii de santier / baze de productie	-	Prin angajarea personalului din zona loclaitatilor invecinate se va reduce rata somajului si se va produce o crestere finaciara a venituilor acestora
Evacuare deseuri de pe amplasament	Colectarea si evacuare deseurilor de pe amplasament	-	

7.2 Utilizarea resurselor naturale, in special a terenurilor, solului, apei avand in vedere disponibilitatea acestora

Principalele resurse naturale utilizate in cadrul proiectului sunt reprezentate de terenurile ocupate, solul si vegetatia existente in zonele afectate definitive sau temporar de lucrarile asociate proiectului.

Suprafetele afectate temporar si definitive nu sunt semnificative raportat la suprafetele si disponibilitatea acestor resurse la nivelul UAT-urilor intersectate.

Terenul care urmeaza a fii ocupat permanent sau temporar de lucrare apartine domeniului public si domeniului privat. Situatia juridica a terenurilor ce vor fi ocupate pentru realizarea investitiei se imparte in doua categorii: proprietatea statului, aproximativ: 23% din suprafata respectiv proprietatea privata, aproximativ 77 % din suprafata

Situatia ocuparilor definitive de terenuri pentru realizarea lucrarilor se prezinta astfel:

Centura Sud

Suprafata totala a ocuparilor de teren pentru realizarea investitiei este de:

- 46 339.5 mp (4.63 ha), apartinand de U.A.T. Sendriceni (0,07% din suprafata UAT).
- 60 766.6 mp (6.08 ha), apartinand de U.A.T. Vaculesti (0,1% din suprafata UAT).

DN 29B

- 27 317.4 mp (2.73 ha), situati in U.A.T. Vaculesti (0,05% din suprafata UAT).
- 18 931.1 mp (1.89 ha) situati in U.A.T. Dorohoi (0,03% din suprafata UAT).

Suprafata totala a ocuparilor de teren pentru realizarea investitiei este de: 46 248 mp (4.62 ha), in mare majoritate apartinand domeniului public al statului aflat in administrarea CNADNR SA.

Centura Est

Suprafata totala a ocuparilor de teren pentru realizarea investitiei este de aproximativ :

- 230 430.7 mp (23.04 ha), apartinand de U.A.T. Dorohoi (0,38% din suprafata UAT).
- 390 mp (0.04 ha), apartinand de U.A.T. Broscuti (0,001% din suprafata UAT)

Traseul variantei de ocolire a orasului Dorohoi – care fac obiectul acestui studiu, intersecteaza pe o lungime de 1,5 km arealul Natura 2000 ROSPA0116 Dorohoi – Săua Bucecei si se desfasoara pe o lungime de 0,5 km pe limita estica a acestuia (asa cum se poate observa si din figura de mai jos).

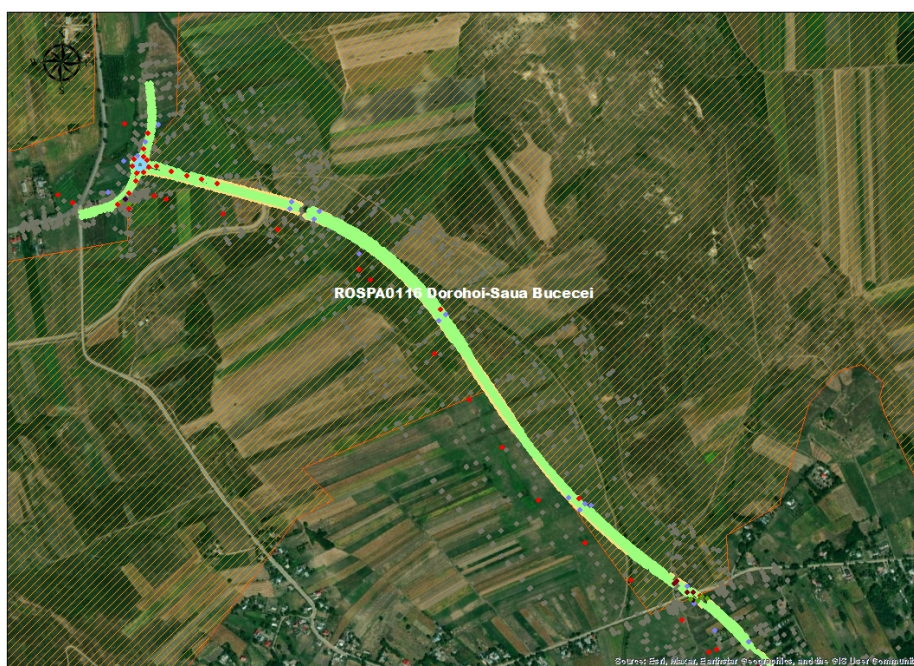


Figura nr. 29 - Pozitionarea lucrurilor si a arealului Natura 2000

Resursele naturale utilizate pentru realizarea proiectului includ agregate minerale (nisip, pietris, piatra sparta) provenite din cariere si balastiere. Agregatele minerale folosite pentru executia lucrurilor propuse vor fi achizitionate de la cariere / balastiere reglementare de ANRM, existente in apropierea amplasamentului proiectului.

In conformitate cu prevederile legale in vigoare, pentru realizarea lucrurilor proiectate nu vor fi exploatate resurse naturale din interiorul sau din imediata vecinatate a arilor naturale incluse in reseaua ecologica europeana Natura 2000.

Pe langa materialele de constructie specifice, pentru executia proiectului se va utiliza balast (240533,53 mc), piatra bruta (71449,25 mc). Pentru pregatirea terenului se vor efectua lucrari de sapaturi (457985,68 mc), umplutura de pamant (368142,47 mc).

Consumul de apa va fi limitat strict la necesarul igienico – sanitar si cel pentru executarea lucrurilor propuse.

Alimentarea cu apa potabile se va realiza de catre Antreprenor, prin achizitionarea din comert, in recipiente PET.

Alimentarea cu apa in cadrul organizarii de santier se va realiza prin put forat sau record la reseaua de apa din zona (daca exista).

Aprovizionarea cu materialele necesare se va face doar de la furnizorii autorizati care sa fie cat mai apropiati de locul utilizarii.

7.3 Emisia de poluanti, zgomot, vibratii, lumina, caldura si radiatii, crearea de efecte negative si eliminarea si valorificarea deseurilor; descrierea efectelor posibile ca urmare a dezvoltarii/ implementarii proiectului tinand cont de hartile de zgomot si de planurile de actiune aferente acestora elaborate, dupa caz, pentru arealul din zona de influenta a proiectului

In cadrul acestui raport, evaluarea semnificatiei impactului produs de proiect a fost realizata prin intermediul unei analize multicriteriale care a luat in considerare atat caracteristicile impactului cat si valorile asociate factorilor de mediu afectati.

Criteriile comune utilizate pentru a evalua semnificatia impactului include sensibilitatea mediului receptor si magnitudinea efectului previzibil. Criteriile utilizate pentru fiecare componenta de mediu in parte sunt descrise intr-un capitol mai jos.

Prin aplicarea masurilor propuse in cadrul acestui studio, se va reduce magnitudinea si semnificatia impactului pentru factorii de mediu, lucru care poate fi urmarit in cadrul activitatilor de monitorizare intreprinse.

Impactul residual este cel resimtit dupa implementarea masurilor de evitare si reducere a tuturor formelor de impact residual anterior. Prin realizarea de monitorizari periodice ale calitatii factorilor de mediu afectati de implementarea proiectului, se va putea verifica eficienta masurilor adoptate si se va putea face o evaluare a impactului rezidual generat de proiect.

In cadrul analizei efectuate, impactul rezidual a fost evaluat pentru acele activitati cu impact negativ moderat sau major, acestea avand probabilitatea cea mai mare de a genera o forma de impact rezidual.

Activitatile incluse in perioada de executie si in cea de exploatare a proiectului care au fost luate in calcul la evaluarea impactului asupra componentelor de mediu sunt:

Perioada de executie

A.1.1 – executia propriu – zisa a lucrarilor

A.1.1.1. – lucrari de terasamente

A.1.1.2. – lucrari de arta

A.1.1.3. – lucrari de consolidare

A.1.1.4. – lucrari la suprapstructura drum

A.1.1.5. – lucrari de refacere a mediului

A.1.2. – organizare de santier / baza de productie

A.1.2.1 – alimentare cu apa din subteran

A.1.2.2. – depozitare materiale si deseuri

Perioada de operare

A.2.1. - traficul auto desfasurat pe varianta de ocolire

A.2.2. – sistem de drenaj

Perioada de dezafectare

A.3.1. – dezafectare organizare de santier

A.3.2. - evacuare deseuri de pe amplasament

In tabele de mai jos se prezinta toate formele de impact identificate pentru fiecare componenta de mediu, pentru perioadele de executie, exploatare si dezafectare a proiectului. A fost pus accent pe problemele cheie fiind evitate informatiile considerate irelevante. La evaluarea impactului s-a avut in vedere contributia cumulate a mai multor efecte, daca a fost cazul.

RAPORT LA STUDIUL DE EVALUARE A IMPACTULUI
 pentru obiectivul
 " Varianta de ocolire a orasului Dorohoi"

Legenda

Tip	Natura	Reversibilitate	Extindere	Durata	Frecventa	Intensitatea	Probabilitatea	Evaluare impact
D – direct Ind - indirect Sec – secundar Cuml - cumulat	Poz – pozitiv Neg - negativ	Rever – reversibil Irev – ireversibil	L – locala R – regionala N – nationala T - transfrontiera	Temp – temporar Scurt - scurt Lung – lung Perm - permanent	C – continuu IN – intermittent Acc - accidental	Mic – mic Med – medie Mar - mare	FP – foarte probabil P – probabil IM – improbabil IN - incert	Sens – sensibilitate Mag – magnitudine Semnif - semnificatie

Tabelul nr. 18 - Evaluarea impactului potential asupra apelor de suprafata

Surse de poluanți	Tip				Natura		Reversibilitate		Extindere				Durata				Frecventa			Intensitate			Probabilitate				Evaluare impact			Eval imp rez						
	D	In d	Se c	Cu ml	Po z	Ne g	Reve r	Irev	L	R	N	T	Temp	Scu rt	Lun g	Per m	C	I N	Ac c	Mi c	Me d	Ma r	F P	P	I M	I N	Sen s	Mag	Semnif	Semn if						
A.1.1.1																																	MIC A	MIC A	neglijabil	-
A.1.1.2																																	MIC A	MIC A	MINOR -	-
A.1.1.3																																	MIC A	MIC A	MINOR -	-
A.1.1.4																																	MIC A	MIC A	MINOR -	-
A.2.1																																	MIC A	MIC A	neglijabil	-
A.3.1																																	MIC A	MIC A	neglijabil	-

RAPORT LA STUDIUL DE EVALUARE A IMPACTULUI
pentru obiectivul
"Varianta de ocolire a orasului Doroho"

Tabelul nr. 19 - Evaluarea impactului potential asupra aerului

Surse de poluanti	Tip				Natura		Reversibilitate		Extindere				Durata				Frecventa			Intensitate			Probabilitate				Evaluare impact			Eval imp rez
	D	Ind	Sec	Cuml	Poz	Neg	Rever	Irev	L	R	N	T	Temp	Scurt	Lung	Perm	C	IN	Acc	Mic	Med	Mar	FP	P	IM	IN	Sens	Mag	Semnif	Semnif
A.1.1.1																											MICA	MICA	MINOR-	-
A.1.1.4																											MICA	MICA	MINOR-	-
A.1.2.1																											MICA	MICA	neglijabil	-
A.2.2																											MICA	MICA	neglijabil	-
A.3.2																											MICA	MICA	POZITIV++	-

Tabelul nr. 20- Evaluarea impactului potential asupra solului si subsolului

Surse de poluanti	Tip				Natura		Reversibilitate		Extindere				Durata				Frecventa			Intensitate			Probabilitate				Evaluare impact			imp rez
	D	Ind	Sec	Cuml	Poz	Neg	Rever	Irev	L	R	N	T	Temp	Scurt	Lung	Perm	C	IN	Acc	Mic	Med	Mar	FP	P	IM	IN	Sens	Mag	Semnif	Semnif
A.1.1.1																											MICA	MICA	MINOR-	-
A.1.1.2																											MICA	MICA	neglijabil	-
A.1.1.3																											MICA	MICA	neglijabil	-
A.1.2.1																											MICA	MICA	neglijabil	-
A.2.1																											MICA	MICA	MINOR-	-
A.3.1																											MICA	MICA	neglijabil	-

RAPORT LA STUDIUL DE EVALUARE A IMPACTULUI
 pentru obiectivul
 "Varianta de ocolire a orasului Dorohoï"

Tabelul nr. 21 - Evaluarea impactului potential asupra peisajului

Surse de poluanti	Tip				Natura		Reversibilitate		Extindere				Durata				Frecventa			Intensitate			Probabilitate				Evaluare impact			Eval imp rez
	D	In d	Se c	Cu ml	Po z	Ne g	Reve r	Irev	L	R	N	T	Tem p	Scu rt	Lun g	Per m	C	I N	Ac c	Mi c	Me d	Ma r	F P	P	I M	I N	Sen s	Mag	Semnif	Semnif
A.1.1.1																											Medie	Medie	Medie	-
A.1.1.2																											Medie	Medie	Medie	-
A.1.1.3																											Medie	Medie	Medie	
A.1.1.5																											MIC A	MIC A	POZITIV++	-
A.1.2																											MIC A	MIC A	neglijabil	-
A.2.1.																											MIC A	MIC A	neglijabil	-

Tabelul nr. 22 - Evaluarea impactului potential asupra populatiei

Surse de poluanti	Tip				Natura		Reversibilitate		Extindere				Durata				Frecventa			Intensitate			Probabilitate				Evaluare impact			Eval imp rez
	D	In d	Se c	Cu ml	Po z	Ne g	Reve r	Irev	L	R	N	T	Tem p	Scu rt	Lun g	Per m	C	I N	Ac c	Mi c	Me d	Ma r	F P	P	I M	I N	Sen s	Ma g	Semnif	Semnif
A.1.1.1																											MIC A	MIC A	MINOR-	-
A.1.1.5																											MIC A	MIC A	POZITIV++	-
A.1.2																											MIC A	MIC A	neglijabil	-
A.2.1																											MIC A	MIC A	MINOR-	-
A.3																											MIC A	MIC A	POZITIV++	

RAPORT LA STUDIUL DE EVALUARE A IMPACTULUI
 pentru obiectivul
 "Varianta de ocolire a orasului Doroho"

Tabelul nr. 23 - Evaluarea impactului potential asupra sanatatii umane

Surse de poluanti	Tip				Natura		Reversibilitate		Extindere				Durata				Frecventa			Intensitate			Probabilitate				Evaluare impact			Eval imp rez
	D	In d	Se c	Cu ml	Po z	Ne g	Reve r	Irev	L	R	N	T	Tem p	Scu rt	Lun g	Per m	C	I N	Ac c	Mi c	Me d	Ma r	F P	P	I M	I N	Sen s	Mag	Semnif	Semnif
A.1.1.1																											Medie	Medie	Moderat--	-
A.1.1.2																											MICA	MICA	Moderat--	-
A.1.1.3																											MICA	MICA	neglijabil	-
A.2.1																											MICA	MICA	Moderat--	-
A.2.2																											MICA	MICA	POZITIV++	
A.3																											MICA	MICA	neglijabil	

Tabelul nr. 24 - Evaluarea impactului potential asupra bunurilor materiale

Surse de poluanti	Tip				Natura		Reversibilitate		Extindere				Durata				Frecventa			Intensitate			Probabilitate				Evaluare impact			Eval imp rez
	D	In d	Se c	Cu ml	Po z	Ne g	Reve r	Irev	L	R	N	T	Tem p	Scu rt	Lun g	Per m	C	I N	Ac c	Mi c	Me d	Ma r	F P	P	I M	I N	Sen s	Ma g	Semnif	Semnif
A.1.1.1																											Mic	Mic a	Minor -	-
A.1.1.2																											Mic	Mic a	Minor -	-
A.2.1																											Mic	Mic a	Minor -	-
A.3																											Mic	Mic a	POZITIV++	

RAPORT LA STUDIU DE EVALUARE A IMPACTULUI
 pentru obiectivul
 " Varianta de ocolire a orasului Dorohoï"

Tabelul nr. 25- Evaluarea impactului potential asupra patrimoniului cultural

Surse de poluanți	Tip				Natura		Reversibilitate		Extindere				Durata				Frecventa			Intensitate			Probabilitate				Evaluare impact			Eval imp rez					
	D	In d	Se c	Cu ml	Po z	Ne g	Reve r	Ire v	L	R	N	T	Tem p	Scu rt	Lun g	Per m	C	I N	Ac c	Mi c	Me d	Ma r	F P	P	I M	I N	Sen s	Mag	Semnif	Semnif					
A.1.1.1																																MIC A	MIC A	neglijabil	-
A.1.1.2																																MIC A	MIC A	neglijabil	-
A.2.1																																MIC A	MIC A	neglijabil	-

7.4 Riscurile pentru sanatatea umana, pentru patrimoniu cultural sau pentru mediu

In perioada de executie, principalele surse de impact asupra asezarilor umane si a altor obiective de interes public, determinate de lucrarile desfasurate sunt:

- scurgeri accidentale de poluanti in apa de suprafata;
- generarea de emisii si praf in timpul executiei lucrarilor si a circulatiei utilajelor si mijloacelor de transport;
- zgomotul si vibratiile produse ca urmare a lucrarilor executate si a lucrarilor specifice organizarii de santier/ bazelor de productie;
- depozitarea necontrolata a deseurilor si materialelor.

Pentru a se evita producerea unor poluari accidentale, materialele de constructii nu se vor depozita pe malurile apelor, iar utilajele, echipamentele si mijloacele de transport folosite vor avea inspectia tehnica la zi.

Cantitatile de poluanti care pot ajunge in mod obisnuit in perioada de executie in apa de suprafata nu vor afecta ecosistemele acvatice sau folosintele de apa. Numai prin deversarea accidentala a unor cantitati semnificative de combustibili, uleiuri sau materiale de constructii s-ar putea produce daune mediului acvatic.

Se va monitoriza calitatea apei de suprafata, in timpul perioadei de executie, pentru a determina eventuale contaminari ale acesteia si a putea interveni rapid in caz de scurgeri accidentale de poluanti.

Implementarea proiectului poate avea un impact important asupra calitatii atmosferei din zona de lucru si din zonele adiacente acesteia. Aceasta constituie, pe de o parte, o sursa de emisii de praf, iar pe de alta parte, o sursa de emisie a poluantilor specifici arderii combustibililor fosili, respectiv oxizi de carbon, azot si sulf, metan, amoniac, particule in suspensie, hidrocarburi aromatice policiclice (HAP) si compusi organici volatili (COV).

Dintre acestia, particulele in suspensie, dioxidul de azot si dioxidul de sulf sunt considerati cei mai nocivi pentru sanatatea umana de catre Organizatia Mondiala a Sanatatii (O.M.S).

In sensul prevenirii aparitiei imbolnavirilor profesionale, este obligatoriu a se respecta valorile limita maxime stabilite pentru substante toxice si pulberi in atmosfera zonelor de munca, prevazute in cadrul *Hotararii nr. 584 din 2018 pentru modificarea HG nr. 1.218/2006 privind stabilirea cerintelor minime de securitate si sanatate in munca pentru asigurarea protectiei lucrarilor impotriva riscurilor legate de prezenta agentilor chimici.*

In perioada de executie a lucrarilor la varianta de ocolire a orasului Dorohoi nu se vor inregistra depasiri ale concentratiilor maxim admise de substante toxice in atmosfera zonei de munca, in conditiile respectarii stricte a masurilor propuse.

Poluarea fonica din timpul executiei are un caracter temporar, esalonat si etapizat.

Efectele surselor de zgomot si vibratii, din perioada de executie a lucrarilor, se suprapun peste zgomotul existent, produs in prezent de circulatia pe drumurile existente.

Prin respectarea masurilor impuse pentru factorul de mediu zgomot, nivelul de zgomot si de vibratii se va incadra in limitele impuse de legislatia in vigoare.

RAPORT LA STUDIU DE EVALUARE A IMPACTULUI
 pentru obiectivul
 " Varianta de ocolire a orasului Dorohoi"

Impactul negativ generat de realizarea variantei de ocolire a orasului Dorohoi se manifesta **in perioada de executie**, in principal, prin:

- disconfortul populatiei riverane cauzat de prezenta santierului, care atrage dupa sine activitati producatoare de zgomot, cresterea concentratiei de pulberi, precum si prezenta utilajelor de constructie in miscare;
- posibile conflicte de circulatie din cauza autovehiculelor de tonaj ridicat, care transporta materialele de constructie;
- dezagrementul locuitorilor si trecatorilor, cauzat de deseurile generate de activitatile de constructie depozitate necontrolat;
- schimbarea folosintei terenului pe care se va realiza proiectul propus.

In perioada de exploatare, principala sursa care ar putea influenta negativ calitatea vietii locuitorilor este traficul rutier, care produce zgomot si vibratii.

Un alt factor care ar putea afecta confortul populatiei este reprezentat de emisiile provenite de la autovehicule.

Poluantii emisi in atmosfera, caracteristici arderii interne a combustibililor fosili in motoarele vehiculelor rutiere, sunt reprezentati de un complex de substante anorganice si organice sub forma de gaze si de particule, continand: oxizi de azot (NO, NO₂, N₂O), oxizi de carbon (CO, CO₂), oxizi de sulf, metan, mici cantitati de amoniac, compusi organici volatili nonmetanici, particule incarcate cu metalegrele (Pb, Cd, Cu, Cr, Ni, Se, Zn).

Emisiile au loc in apropierea solului (nivelul gurilor de esapament), dar turbulenta creata de deplasarea vehiculelor in stratul de aer de langa sol si de diferenta de temperatura dintre gazele de esapament si aerul atmosferic, conduc la o inaltime de emisie de circa 2 m (conform informatiilor din literatura de specialitate).

In ceea ce priveste protectia apelor de suprafata in care se vor scurge (prin intermediul podetelor prevazute in proiect) apele pluviale, pentru o preepurare a acestora sunt prevazute bazine de sedimentare si separatoare de hidrocarburi.

In bazinele de sedimentare se face o decantare grosiera a particulelor. Bazinele de sedimentare sunt santuri pereate din beton, cu fundul orizontal.

In separatoarele de hidrocarburi se vor separa prin flotatie hidrocarburile (substantele mai usoare decat apa), dar vor sedimenta si o parte din suspensiile coloidale. Separatoarele de hidrocarburi sunt constructii din beton, cu pereti sicana, acoperite, avand forma rectangulara.

Apa epurata se va descarca prin intermediul podetelor in cursurile de apa si canalele traversate.

Constructiile de epurare au fost dimensionate conform:

- STAS 3573/1991: "Deznisipatoare. Prescriptii generale" – bazinele de sedimentare;
- STAS 12264/1991 – "Canalizari. Separatoare de uleiuri si hidrocarburi la statiile de epurare orasenesti. Prescriptii generale de proiectare." – separatoarele de produse petroliere.

Constructiile de epurare a apelor meteorice au fost prevazute in urmatoarele zone:

Bazin Disp. / Separator de hidrocarburi		Bazin Disp. / Separator de hidrocarburi	
Km	Partea	Km	Partea
DN 29A		Reabilitare DN 29B	
34+605.0	Stanga	28+025.0	Dreapta

RAPORT LA STUDIU DE EVALUARE A IMPACTULUI
 pentru obiectivul
 " Varianta de ocolire a orasului Dorohoi"

Bazin Disp. / Separator de hidrocarburi		Bazin Disp. / Separator de hidrocarburi	
Km	Partea	Km	Partea
34+615.0	Stanga	28+950.0	Dreapta
42+105.0	Stanga	29+865.0	Dreapta
42+155.0	Stanga		
Centura Sud		Centura Est	
0+625.0	Stanga	1+425.0	Stanga
1+310.0	Stanga	1+430.0	Stanga
1+690.0	Stanga	2+195.0	Stanga
1+705.0	Stanga	2+640.0	Stanga
2+290.0	Stanga	2+655.0	Stanga
2+715.0	Stanga	3+385.0	Stanga
2+755.0	Stanga	3+730.0	Stanga
0+620.0	Dreapta	3+755.0	Stanga
1+145.0	Dreapta	4+470.0	Stanga
1+355.0	Dreapta	5+235.0	Stanga
1+690.0	Dreapta	6+945.0	Stanga
2+290.0	Dreapta	6+965.0	Stanga
2+710.0	Dreapta	1+420.0	Dreapta
2+755.0	Dreapta	1+430.0	Dreapta
		2+440.0	Dreapta
		2+635.0	Dreapta
		2+650.0	Dreapta
		3+390.0	Dreapta
		3+740.0	Dreapta
		3+750.0	Dreapta
		4+470.0	Dreapta
		5+240.0	Dreapta
		5+310.0	Dreapta
		5+315.0	Dreapta
		6+840.0	Dreapta

Numar Total = 46 buc.

Dupa epurare, indicatorii de calitate ai apelor meteorice vor respecta prevederile NTPA 001/2002.

7.5 Cumularea efectelor cu cele ale altor proiecte existente si/ sau aprobate, tinand seama de orice probleme de mediu existente legate de zone cu o importanta deosebita din punctul de vedere al mediului, care ar putea fi afectate, sau de utilizarea resurselor naturale

Pe baza informatiilor afisate pe site-ul Agentiei de Protectia Mediului Botosani, sectiunea Reglementare, Acord de mediu, *Decizii ale etapei de incadrare*, la data intocmirii prezentului studiu de evaluare a impactului asupra mediului a proiectului "Varianta de ocolire a orasului Dorohoi" erau afisate urmatoarele decizii ale proiectelor propuse a se realiza, aflate in zona limitrofa proiectului (din perioada noiembrie – decembrie 2022):

- "Construire – executie unui put forat – exploatare pentru suplimentarea sursei de apa la centru de dializa Avitum" – propus a fi realizat in mun Dorohoi, str. Aleea Berzei nr 1B, jud Botosani, beneficiar SC AVITUM SRL
- "Extindere retea de distributie apa potabila si colectoare de canalizare in localitatea Broscauti, jud Botosani" – propus a fi realizat com Broscauti, jud Botosani, beneficiar Comuna Broscauti
- "Extindere capacitate de stocare" – propus a fi realizat in com Broscauti, str. Victoriei nr 17, jud Botosani, beneficiar Soybean And Mays Prod Cooperativa Agricola
- "Extindere de conducta si bransamente gaze naturale presiune medie proiectate subteran din PE" – propus a se realiza in intravilanul si extravilanul mun Dorohoi si al com Sendriceni, jud Botosani, beneficiar SC DELGRAZ GRID SA
- "Obtinerea autorizatiei de desfiintare partiala, cladiri inscrise in cartea funciara nr 56729" – propus in mun Dorohoi, str. Drochia nr. 45, jud. Botosani, beneficiar SC Piazza Comert Iger SRL.

Celelalte decizii emise sunt pentru amplasamente situate la distante mai mari de zona proiectului astfel ca nu au fost mentionate.

Pe perioada executiei lucrarilor la tronsonul de drum care face obiectul acestui raport, nu vor exista emisii de la celelalte proiecte mentionate mai sus care sa genereze un impact cumulat (pe baza informatiilor care se cunosc la aceasta faza a proiectului care face obiectul raportului), avand in vedere ca distantele de la cele doua proiecte mentionate mai sus sunt mai mari de 500 m de locatia proiectului varianta de ocolire a orasului Dorohoi iar emisiile provenite de la acestea sunt punctiforme, de dimensiuni mici, locale.

Impactul produs de aceste proiecte este estimat a fi redus, neavand potentialul de a genera, impreuna cu proiectul propus pentru realizarea variantei de ocolire a orasului Dorohoi (care fac obiectul acestui studiu de evaluare a impactului), un impact cumulativ semnificativ asupra factorilor de mediu.

Distanta minima dintre amplasamentul proiectului propus si granitele tarii este de aproximativ 20 km (distanta pana la granita cu Ucraina). Avand in vedere acest lucru, proiectul propus nu va avea un impact transfrontalier.

De asemenea mentionam faptul ca, in zona traseului propus pentru varianta de ocolire, nu se regasesc activitati generatoare de emisii de noxe care ar putea afecta calitatea factorilor de mediu in perioada executiei lucrarilor si in perioada de operare a tronsonului de drum.

7.6 Impactul proiectului asupra climei – de exemplu, natura si amploarea emisiilor de gaze cu efect de sera – si vulnerabilitatea proiectului la schimbarile climatice – tipurile de vulnerabilitati identificate, cuantificarea tendintelor de amplificare a vulnerabilitatilor existente in contextul schimbarilor climatice

Incalzirea globala implica, in prezent, doua probleme majore: pe de o parte necesitatea reducerii drastice a emisiilor de gaze cu efect de sera in vederea stabilizarii nivelului concentratiei acestor gaze in atmosfera care sa impiedice influenta antropica asupra sistemului climatic si a da posibilitatea ecosistemelor naturale sa se adapteze in mod natural, iar pe de alta parte necesitatea adaptarii la efectele schimbarilor climatice, avand in vedere ca aceste efecte sunt deja vizibile si inevitabile datorita inertiei sistemului climatic, indiferent de rezultatul actiunilor de reducere a emisiilor.

In pofida tuturor eforturilor globale de reducere a emisiilor de gaze cu efect de sera, temperatura medie globala va continua sa creasca in perioada urmatoare, fiind necesare masuri cat mai urgente de adaptare la efectele schimbarilor climatice.

Potrivit estimarilor prezentate in Inventarul National al Emisiilor de Gaze cu Efect de Sera (GES) elaborat in anul 2012, aceste emisii au crescut in domeniul de transporturi cu cca. 155%, comparativ cu emisiile din anul 1989. Mai mult, fata de 1989 ponderea emisiilor aferente acestui domeniu din totalul emisiilor de GES a crescut de cca 3 ori, reprezentand 8,8% la nivelul anului 2009.

Cresterea emisiilor in domeniul de transport se datoreaza cresterii mobilitatii cetatenilor in perioada 1990 – 2008, expansiunii urbane, orientarii transportului de pasageri si de marfuri preponderent catre transportul rutier si intensificarii traficului aerian.

Studiile privind influenta factorilor climatici asupra diverselor moduri de transport, precum si a celor privind noile tehnologii reziliente la efectele schimbarilor climatice sunt esentiale pentru a ne asigura ca sistemul de transport din Romania nu va fi afectat de modificarile climatice prevazute ori neprevazute. De asemenea, trebuie create harti de risc, pentru a ajuta la prioritizarea masurilor de adaptare la efectele schimbarilor climatice.

Inundatiile, alunecarile de teren si torentii au fost definite de specialisti ca fiind principalele amenintari pentru transport si in special pentru infrastructura de transport.

Sunt necesare sisteme de avertizare in timp real pentru nivelurile apei si alunecari de teren, cat si pentru evenimentele meteorologice extreme, cu potential distructiv.

Un mod de transport rezilient la efectele schimbarilor climatice presupune, mai inainte de toate, o infrastructura de transport durabila. Aceasta implica, de exemplu, drumuri acoperite cu materiale rezistente la fluctuatiile de temperatura si inundatii, precum si poduri care tin seama de debitele de apa record.

Modelele climatice demonstreaza ca temperaturile medii anuale in Romania vor continua sa creasca constant, mai ales vara si iarna. Astfel, in pofida faptului ca Romania va continua sa aiba o clima temperata si patru anotimpuri, clima temperata va fi semnificativ modificata in urmatoorii 50-100 de ani.

La nivel national, va avea loc o crestere cu 2°C a temperaturilor medii in anotimpul de iarna si o crestere cu peste 3°C a temperaturilor medii in anotimpul de vara, 3,5°C in nord si 4,3°C in sud.

Se preconizeaza ca precipitatiile vor fi mai mari pentru perioade scurte de timp si pe suprafete reduse, ceea ce va conduce la cresterea frecventei viiturilor si de asemenea, la perioade

RAPORT LA STUDIU DE EVALUARE A IMPACTULUI
pentru obiectivul
" Varianta de ocolire a orasului Dorohoi"

secetoase mai mari, in final manifestandu-se printr-un deficit al resurselor de apa, pericol de producere de incendii forestiere, pierderea biodiversitatii, degradarea solului si a ecosistemelor si pericol de desertificare.

Chiar daca exista posibilitatea ca regimul precipitatiilor sa nu se schimbe semnificativ in anotimpul de iarna, cu exceptia unei usoare cresteri in nord-vestul tarii si usoare scaderi in sud – vest, se preconizeaza o scadere generala a precipitatiilor in anotimpul de vara de pana la 40%, mai ales in sudul si sud-estul tarii. Rata zilnica medie a precipitatiilor pentru Romania se va reduce cu circa 20%.

Consecintele schimbarilor climatice pentru proiectul de infrastructura studiat trebuie evaluate si transpuse in parametrii de proiectare, pentru a preintampina producerea unor efecte nedorite.

Tinand cont de faptul ca drumurile au o durata de exploatare proiectata considerabila, care depaseste uneori 100 de ani, este important sa se stabileasca siguranta si fiabilitatea acestora impotriva riscurilor impuse de schimbarea climei. In plus, avand in vedere ca se asteapta ca schimbarile climatice sa creasca frecventa si intensitatea unor evenimente extreme (de exemplu, inundatii), se accentueaza importanta construirii unor infrastructuri rezistente, care sa poata mentine cel putin un nivel minim al functionalitatii lor in timpul acestor evenimente.

Astfel, este necesar a se identifica impactul schimbarilor climatice asupra sistemelor naturale si antropice, vulnerabilitatea acestor sisteme precum si adaptarea la efectele schimbarilor climatice.

Vulnerabilitatea implica analiza impactului negativ al schimbarilor climatice, inclusiv al variabilitatii climatice si al evenimentelor meteorologice extreme asupra sistemelor naturale si antropice si depinde de tipul, amplitudinea si rata variabilitatii climatice la care acestea sunt expuse, precum si posibilitatea lor de adaptare.

Adaptarea reprezinta abilitatea sistemelor naturale si antropice de a raspunde efectelor schimbarilor climatice, incluzand variabilitatea climatica si fenomenele meteorologice extreme, pentru a reduce potentialele pagube, a profita de oportunitati sau a face fata consecintelor schimbarilor climatice.

Adaptarea la efectele climatice este un proces complex, din cauza faptului ca gravitatea efectelor variaza de la o regiune la alta, in functie de expunere, vulnerabilitatea fizica, gradul de dezvoltare socioeconomica, capacitatea naturala si umana de adaptare, serviciile de sanatate si mecanismele de monitorizare a dezastrelor.

Acest capitol reprezinta o evaluare a vulnerabilitatii la schimbarile climatice si detaliaza potentialele evenimente extreme cauzate de vreme sau de schimbarile climatice asupra varinatei de ocolire a orasului Dorohoi.

Efectele viitoarelor schimbari climatice reprezinta o provocare semnificativa pentru administratorii infrastructurii, operatorii de transport rutier si alti factori implicati, care se pot confrunta cu o serie de factori precum: cedarea infrastructurii, restrictii de viteza, efecte ale inundatiilor, alunecari de teren, fisurarea corpului de drum, costuri de intretinere neprevazute, inchiderea unor zone ca urmare a deficientelor aparute in urma inundatiilor, alunecarilor de teren, in vederea remedierii, in scopul evitarii situatiei in care circulatia nu se desfasoara in conditii de siguranta.

7.7 Tehnologiile si substantele folosite

Realizarea lucrarilor de constructii se va face conform procedurilor tehnice de executie, caietelor de sarcini, reglementarilor legale si planurilor de management al proiectului, utilizand materiale de constructii corespunzatoare din punct de vedere al aptitudinii de utilizare conform cerintelor esentiale stabilite prin Legea nr. 10/1995 privind calitatea in constructii, utilaje si echipamente adecvate, personal calificat si instruit, cu respectarea normelor de protectie a mediului si de sanatate si securitate a muncii.

Pentru perioada de executie, avand in vedere specificul lucrarilor propuse ase realiza, vor fi necesare urmatoarele categorii de materiale si materii prime de constructii:

- pamant pentru umplutura
- nisip si agregate de balastiera
- agregate minerale
- mixtuturi asfaltice
- ciment, var, beton
- prefabricate din beton
- lemn pentru cofraje
- piese metalice
- vopsea, aditivi
- combustibili si lubrifianti necesare pentru functionarea echipamentelor si utilajelor.

Mixturile asfaltice si cimentul vor fi achizitionate de la statiile autorizate aflate in apropierea amplasamentului (nu vor fi preparate pe amplasament deci nu vor exista statii de mixturi asfaltice si/sau betoane / ciment).

De asemenea agregatele minerale, nisip, agregate de balastiera vor fi achizitionate de la operatori autorizati ANRM din zona apropiata amplasamentului.

Pentru umpluturii se estimeaza a fi necesara o cantotate de 368142,47 mc, volumul de sapaturi fiind de 457985,68 mc.

Toate materiile prime, materialele de constructie si carburantii vor fi depozitate in spatii special amenajate. De asemenea, vor fi manipulate cu grija, astfel incat sa nu aduca prejudicii asupra mediului.

Consumul de apa va fi limitat strict la necesarul igienico – sanitar si cel pentru executarea lucrarilor propuse.

Alimentarea cu apa potabile se va realiza de catre Antreprenor, prin achzitionarea din comert, in recipiente PET.

Alimentarea cu apa in cadrul organizarii de santier se va realiza prin put forat sau record la reseaua de apa din zona (daca exista).

Alimentarea cu energie electrica se va face prin intermediul unor grupuri electrogene.

Alimentarea cu energie electrica a organizarii de santier se va face prin conectare la reseaua electrica, ce va alimenta inclusiv stalpii de iluminat. Unitatile vor fi dotate cu grupuri electrogene in scopul asigurarii energiei electrice in caz de intrerupere a energiei electrice din sistemul energetic.

8 Descrierea metodelor de prognoza utilizate pentru identificarea si evaluarea efectelor asupra mediului, inclusive detalii privind dificultatile

Descrierea aspectelor relevante ale starii actuale a mediului in zona de implementare a proiectului si a evolutiei sale probabile in cazul in care proiectul nu este implementat, a fost realizata atat pe baza datelor publice disponibile.

Principalele surse de date publice consultate sunt reprezentate de:

- raport anual privind starea factorilor de mediu la nivelul judetului Botosani
- planul de management actualizat al bazinului hidrografic Prut – Barlad
- plan de amenajare a teritoriului
- date statistice de la Directia de Statistica Botosani
- rapoarte de analiza furnizate de Administratia Nationala de Meteorologie.

Pentru o mai buna evaluare a potentialelor efecte asupra mediului s-au efectuat si vizite in teren in perioada 2021-2022. Colectarea datelor din teren s-a realizat la nivelul întregii zone de implementare, cu o atenție deosebită asupra elementelor de biodiversitate, în special în zonele lucrărilor situate în apropierea și în interiorul ariilor naturale protejate.

Pentru evaluarea speciilor de avifaună, a fost utilizată metoda observațiilor pe transect.

Scopul acestei metode este de a identifica toți indivizii ce aparțin speciilor de păsări țintă.

Materiale necesare: binoclu; dispozitiv GPS, formular și hartă pentru înregistrarea observațiilor.

Pe durata acestor observații au fost acoperite integral habitatele prezente în cadrul amplasamentului. Observațiile s-au desfășurat o dată pe lună plecând dintr-un capăt al perimetrului studiat, în celălalt, astfel au fost evitate numărările duble. Metoda utilizată este cea a acoperirii integrale a ariei de studiu, numărându-se toate speciile de păsări identificate vizual sau auditiv.

De asemenea pentru ceilalti factori de mediu analizati s-au efectuat vizite pe intreg amplasamentul, s-au studiat raportul annual privind starea mediului de pe site-ul APM Botosani, s-au analizat documentatiile depuse si regasite pe site-ul APM pentru a putea corela activitatea care se va desfasura pe amplasamentul proiectului cu celelalte activitati existente sau propuse a se realiza in zona.

Pentru estimarea cantitatilor de poluanti care vor fi emisi in atmosfera in perioada de operare a drumului s-au folosit datele privind studiul de trafic, factorii de emisii din ghidul EMEP 2019, s-a estimat un consum mediu pe tip de vehicul.

Tipuri de poluare ce se pot produce in amplasamentul proiectului propus si in zona limitrofa sunt:

- poluare specifica lucrarilor de constructii si consta din poluarea cu praf, emisii de noxe chimice, zgomot si vibratii generate de utilajele pentru constructii si mijloacele de transport;
- poluarea accidentala, mai ales cu produse petroliere deversate accidental ca urmare a unor defectiuni ale utilajelor si mijloacelor de transport, alimentarii de urgenta cu carburanti din recipienti necorespunzatori si fara luarea masurilor de siguranta etc.

Principalii poluanti generati de proiectul propus in perioada de executie a lucrarilor sunt:

- praful, generat in incinta santierului de constructii (operatiunile excavatii, incarcare - descarcare, manipulare si transport pamant din sapaturi si materiale de constructii in vrac) si pe drumul de acces, in timpul transportului (praful rezultat din deplasarea mijloacelor de transport pe drumul provizoriu de pamant).

*RAPORT LA STUDIU DE EVALUARE A IMPACTULUI
pentru obiectivul
" Varianta de ocolire a orasului Dorohoi"*

- noxe chimice, generate de arderea carburantilor in motoarele utilajelor si ale mijloacelor de transport, pe drumul de acces;
- zgomotul, generat de utilajele si mijloacele de transport;
- vibratii, generate de utilajele si mijloacele de transport;
- deseuri gospodarite necorespunzator.

Proiectul propus nu preconizeaza utilizarea unor surse de radiatii, ca urmare, in zona nu se va modifica in nici un fel valoarea fondului natural de radiatii. Implementarea proiectului propus nu presupune utilizarea unor substante chimice periculoase pentru flora, fauna sau sanatatea populatiei.

Metodologia avuta in vedere pentru analiza proiectului propune o diferentiere intre conceptul de „efect” si cel de „impact”.

Efectele se refera la modificarile cauzate mediului bio-fizic ca o consecinta directa a cauzelor (interventiilor) generate de proiect (atat in etapa de executie cat si in cea de operare). *Impacturile* includ modificari la nivelul receptorilor sensibili, respectiv a componentelor Natura 2000 (habitate Natura 2000, efective populationale, habitate ale speciilor Natura 2000).

Identificarea efectelor a presupus parcurgerea urmatoarelor pasi:

- analiza interventiilor propuse in cadrul proiectului;
- identificarea activitatilor ce rezulta din executia si operarea componentelor proiectului;
- identificarea modificarilor (efectelor) ce au loc in mediul fizic ca urmare a realizarii si operarii componentelor proiectului.

Interes pentru evaluare prezinta in principal acele efecte care pot fi cuantificate si care conduc cu certitudine la aparitia unei forme de impact.

Magnitudinea impactului este o combinatie a tuturor elementelor de caracterizare a unui impact (natura, tipul, reversibilitatea, extinderea, durata, intensitatea) facuta pe baza experientei evaluatorului.

Criteriile de determinare a magnitudinii impactului difera pentru factorii de mediu fizici, biologici si sociali.

In continuare sunt prezentatii parametrii luati in considerare pentru evaluarea magnitudinii impacturilor.

Pentru a determina semnificatia impactului a fost analizata si senzitivitatea receptorului, prin care se intelege sensibilitatea mediului receptor asupra caruia se manifesta efectele, inclusiv capacitatea acestuia de a se adapta la schimbarile aduse de proiect. Senzitivitatea poate fi mica, medie sau mare.

Cu ajutorul magnitudinii impactului si senzitivitatii receptorului a putut fi determinata semnificatia generala a impactului, conform tabelelor 26 si 27.

RAPORT LA STUDIU DE EVALUARE A IMPACTULUI
 pentru obiectivul
 " Varianta de ocolire a orasului Doroho"

Tabelul nr. 26 – Componentele magnitudinii impactului

Componentele magnitudinii impactului	Variabilele parametrilor de evaluare	Descrierea caracteristicilor variabilelor parametrilor de evaluare
Natura impact	Negativ	Implica o modificare negative a conditiilor initiale sau introduce un factor nou, indezirabil
	Pozitiv	Implica o imbunatatire a conditiilor initiale sau introduce un factor nou, dezirabil
	Ambele	Implica o modificare negative, dar in acelasi timp si una pozitiva a conditiilor initiale
Tipul impactului	Direct	Rezulta din interactiunea directa dintre o activitate a planului si un factor de mediu
	Indirect	Rezulta din alte activitati sau ca o consecinta sau circumstanta a proiectului
	Secundar	Impact direct sau indirect ca rezultat al interactiunii repetate dintre componentele proiectului si factorii de mediu
	Cumulat	Impact care actioneaza impreuna cu alt impact (incluzand impactele altor planuri / proiecte/activitati) afectand acelasi factor de mediu sau receptor
Reversibilitatea impactului	Reversibil	Factorul de mediu afectat (receptorul) poate reveni la starea initiala
	Ireversibil	Factorul de mediu afectat (receptorul) nu mai poate reveni la starea initiala
Extinderea impactului	Locala	Afecteaza receptori locali in vecinatatea componentelor proiectului. Un impact local apare de obicei pe o raza de pana la 5 km de sursa. Trebuie definite aria de influenta
	Regionala	Afecteaza receptorii pe o raza de aproximativ 5-40 km de sursa si au o extindere regionala
	Nationala	Afecteaza factorii de mediu la nivel national
	Transfrontiera	Afecteaza factorii de mediu la nivel international
Durata impactului	Temporar	Se manifesta pe o perioada scurta de timp si eventual intermittent / ocazional
	Termen scurt	Impact activ pentru o perioada limitata, scurta de timp si care va inceta in totalitate la finalizarea activitatii care-l provoaca. De asemenea, impactul are o durata scurta daca este eliminat prin masuri adecvate sau factorul de mediu este restaurat.
	Termen lung	Se manifesta pe o perioada lunga de timp, dar inceteaza odata cu inchiderea proiectului. De asemenea, impactul are o durata lunga chiar daca este intermitent, dar se manifesta pe toata durata de viata a proiectului
	Permanent	Se manifesta in toate fazele proiectului si ramane activ si dupa inchiderea proiectului. Altfel spus, cauzeaza schimbari permanente asupra resurselor biotice si abiotice sau asupra receptorilor
Intensitatea impactului	Mica	Efectele manifestarii impactului se incadreaza in limitele naturale de variabilitate ale receptorului, fara a fi necesara refacerea receptorului.
	Medie	Efectele manifestarii impactului depasesc limitele naturale de variabilitate ale receptorului, iar timpul de refacere este mediu (<2 ani).
	Mare	Efectele manifestarii impactului depasesc limitele naturale de variabilitate, cauzand perturbari ireversibile sau reversibile in perioade lungi de timp (>2 ani).

RAPORT LA STUDIU DE EVALUARE A IMPACTULUI
 pentru obiectivul
 ” Varianta de ocolire a orasului Doroho”

Tabelul nr. 27 - Stabilirea semnificatiei impactului in functie de magnitudinea impactului si de senzitivitatea receptorului

	Magnitudine mica	Magnitudine medie	Magnitudine mare
Valoarea /senzitivitate mica	Minor	Minor	Moderat
Valoarea/senzitivitate medie	Minor	Moderat	Major
Valoare / senzitivitate mare	Moderat	Moderat	Major
Semnificatia impactului			
Fara impact sau sesemnificativ	Impactul nu genereaza efecte cuantificabile (vizibile sau masurabile) in starea naturala a mediului		
Semnificatie minora	Impactul are magnitudine mica, se incadreaza in standard si/sau este asociat cu receptori cu valoare/senzitivitate mica sau medie. Impact cu magnitudine medie care afecteaza receptori cu valoare mica		
Semnificatie moderata	Impact care se incadreaza in limite, cu magnitudine mica afectand receptori cu valoare mare, sau magnitudine medie afectand receptori cu valoare medie sau magnitudine mare afectand receptori cu valoare medie.		
Semnificatie majora	Impact care depaseste limitele si standardele si are o magnitudine mare afectand receptori cu valoare medie sau magnitudine medie afectand receptori cu valoare mare.		

Tabelul nr. 28 - Descrierea impacturilor in functie de semnificatia acestora

Semnificatia impactului	Efecte asupra componentei biotice (biodiversitate)	Efecte asupra componentei abiotice (socio – economic)	Aria de ingrijorare	Consecinte pentru titularul proiectului
Major - - -	Degradarea calitatii sau disponibilitatii habitatelor si / sau a vietii salbatice, cu recuperare mai mare de 2 ani.	Schimbari in activitatea comerciala care duc la pierderea veniturilor sau a oportunitatilor peste limita normala de variatie. Efecte potientiale pe termen scurt asupra sanatatii / calitatii vietii; risc real de accidentare.	Ingrijorare mare care genereaza campanii la nivel mare (regional, national)	Adopta masuri pentru evitarea acestor impacte acolo unde e posibil si monitorizeaza indeaproape aria afectata de impactul rezidual.
Moderat - -	Schimbari in habitate sau specii peste variabilitatea naturala, cu un potential de recuperare de pana la 2 ani.	Schimbari in activitatea comerciala care duc la pierderi de venituri sau oportunitati in intervalul de variabilitate / risc normal. Efect posibil inasa putin probabil de afectare a sanatatii / calitatii vietii. Risc redus de accidente	Ingrijorare extinsa, articole de presa, fara campanii sustinute	Masuri de minimizare a extinderii impactelor
Minor -	Schimbari in habitate sau specii care pot fi observate si masurate, dar sunt la aceeasi scara cu variabilitatea naturala.	Perturbare posibila a altor activitati si influenta minora asupra veniturilor si oportunitatilor. Disconfort in limite acceptabile. Nu sunt efecte asupra sanatatii / calitatii vietii populatiei.	Ingrijorare temporara locala a unor persoane sau grup care resimt disconfortul	Constientizeaza impactul potential si manageriaza activitatea si operatiile in vederea minimizarii interactiunilor

RAPORT LA STUDIU DE EVALUARE A IMPACTULUI
 pentru obiectivul
 " Varianta de ocolire a orasului Dorohoï"

Semnificatia impactului	Efecte asupra componentei biotice (biodiversitate)	Efecte asupra componentei abiotice (socio – economic)	Aria de ingrijorare	Consecinte pentru titularul proiectului
Neglijabil	Schimbari in habitate si specii in limitele variabilitatii naturale – dificil de masurat sau observat.	Efecte vizibile insa acceptabile asupra altor activitati comerciale (nu creeaza perturbare). Efect notabil, insa fara consecinte asupra sanatatii si a calitatii vietii populatiei.	Efect constientizat la nivel local, insa fara motive de ingrijorare	Nu se impun interventii, insa titularul trebuie sa se asigure ca aceste efecte nu cresc in importanta
Fara interactiuni 0	Fara efecte	Fara efecte	Nu sunt ingrijorari	Asigurarea ca eventualele modificari ale activitatii nu schimba incadrarea de impact
Pozitiv + + +	Imbunatatirea ecosistemelor prin crearea de habitat propice, crearea de conditii pentru marea populatiilor si a distributiei acestora – imbunatatirea starii de conservare a habitatelor si speciilor	Beneficii asupra comunitatii locale, imbunatatirea starii de sanatate si a calitatii vietii.	Nu sunt ingrijorari	Eforturi pentru maximizarea beneficiilor

RAPORT LA STUDIU DE EVALUARE A IMPACTULUI
 pentru obiectivul
 " Varianta de ocolire a orasului Dorohoi"

Criteriile comune utilizate pentru a evalua semnificatia impactului asupra factorilor de mediu sunt prezentate in tabelele de mai jos.

Cu ajutorul magnitudinii impactului si senzitivitatii receptorului, a fost apreciata semnificatia generala a impactului asupra factorilor de mediu, conform clasificarilor din cadrul acestor tabele.

Tabelul nr. 29 - Clasificarea importantei /sensibilitatii apei de suprafata

Importanta/ sensibilitate receptor	Caracteristici
Foarte mica	Cursuri de apa foarte poluate, de ex. acelea cu ecosisteme sever restranse sau saracite, sau cursuri de apa a caror biodiversitate este limitata la specii cu toleranta la poluare; Cursuri de apa fara utilizare comunitara sau utilizate numai pentru uz industrial; Ihtiofauna este absenta, sau prezenta doar sporadic
Mica	Cursuri de apa ce prezinta o poluare preexistenta, a caror folosinta sau valoare este limitata la utilizarea de catre fauna salbatica sau comunitatile locale; Utilizarea la nivel scazut a apei pentru agricultura sau industrie; Ihtiofauna are efective in numar redus.
Moderata	Cursuri de apa folosite pentru pescuitul recreativ sau pentru scaldat; Apa este folosita pe scara larga pentru agricultura; Cursuri de apa ce sustin o populatie buna de pesti.
Mare	Curs de apa cu o calitate inalta (chimica si biologica), de ex. aproape de starea sa naturala sau aproape de cea asteptata pentru un curs nepoluat; Curs de apa important in sustinerea unei zone sau a unei specii valoroase din punct de vedere economic/ ecologic, sau desemnata pentru importanta sa ecologica la nivel national; Curs de apa utilizat in scop potabil sau pentru uz casnic (de ex. pentru spalare si gatit) de catre un numar mic de utilizatori; Curs de apa ce sustine populatii mari de ihtiofauna; Curs de apa care sustine o piscicultura comerciala sau de subzistenta; Zona cu risc de inundatii.
Foarte mare	Curs de apa cu o calitate foarte buna (chimica si biologica), de ex. in starea sa naturala sau corespunzatoare celei asteptate pentru un curs nepoluat; Curs de apa care este important in sustinerea unei zone sau a unei specii de interes comunitar/ conservativ; Curs de apa utilizat in scop potabil sau pentru uz casnic (de ex. pentru spalare si gatit), de catre un numar mare de utilizatori; Curs de apa ce sustine populatii bogate si importante de ihtiofauna.

Tabelul nr. 30 - Clasificarea magnitudinii impactului asupra apei de suprafata

Magnitudine	Caracteristici
Foarte mica	Tipul impactului nu poate fi diferentiat (direct/ indirect); Niciun efect sesizabil asupra utilizatorilor.
Mica	Calitatea efluentului se mentine in valorile limita conform legislatiei in vigoare, nemodificand clasa de calitate a cursului de apa receptor; Perturbarea fizica a cursului de apa este limitata strict la frontul de lucru; Sediment vizibil si cresterea turbiditatii cursului de apa, precum si scaderea debitului raului cu <15% in aval, pentru o perioada de mai putin de o saptamana;

RAPORT LA STUDIU DE EVALUARE A IMPACTULUI
 pentru obiectivul
 " Varianta de ocolire a orasului Dorohoi"

Magnitudine	Caracteristici
	Schimbarea minora a calitatii initiale. Impacturile directe sau indirecte vor fi perceptibile, dar utilizarea si valoarea resurselor nu vor fi afectate; Revenirea rapida la conditiile initiale la finalizarea activitatilor proiectului.
Moderata	Sediment vizibil si cresterea turbiditatii cursului de apa pentru o perioada de 1-3 saptamani dupa finalizarea constructiei, precum si scaderea debitului raului cu 15% in aval pentru mai mult de o saptamana sau 15-40% pentru cel mult o saptamana; Impacturile directe sau indirecte asupra utilizatorilor. Nu se produc modificari permanente in calitatea, compozitia sau attributele cursului de apa si/ sau utilizarea este doar temporar afectata sau restrictionata, fara amenintarea integritatii generale; Timpul estimativ pentru revenirea la conditiile initiale este de 3-6 luni, in functie de receptor.
Mare	Calitatea efluentului depaseste valorile limita conform legislatiei in vigoare sau modifica clasa de calitate a corpului de apa receptor, dar dilutia poluantilor este rapida; Sediment vizibil si cresterea turbiditatii cursului de apa observate pentru o perioada mai mare de 3 saptamani, dar mai mica de 3 luni dupa finalizarea constructiei; Scaderea debitului raului cu 15-40% in aval pentru mai mult de o saptamana sau > 40% pentru cel mult o saptamana; Proiectul provoaca inundatii temporare pe o zona restransa; Impacturi directe sau indirecte asupra utilizatorilor; Se produc modificari in calitatea, compozitia sau attributele cursului de apa, in urma implementarii proiectului, amenintand integritatea generala a acestuia, utilizarea fiind restrictionata semnificativ, dar temporar
Foarte mare	Calitatea efluentului depaseste valorile limita conform legislatiei in vigoare sau modifica clasa de calitate a corpului de apa receptor, inasa dilutia poluantilor este redusa; Sediment vizibil si cresterea turbiditatii cursului de apa observate pentru o perioada mai mare de 3 luni dupa finalizarea constructiei; Scaderea debitului raului cu 40% in aval pentru mai mult de o saptamana; Proiectul provoaca inundatii temporare pe o suprafata mare; Pierderea totala sau modificarea majora a elementelor cheie/ caracteristicilor cursului de apa, astfel incat calitatea/ compozitia/ attributele dupa finalizarea constructiei vor fi modificate fundamental sau pot fi pierdute in totalitate, iar utilizarea resursei afectata permanent.

Tablul nr. 31 - Clasificarea importantei /sensibilitatii aerului

Importanta/ sensibilitate receptor	Caracteristici
Foarte mica	Zone nepopulate; Teren neutilizat sau folosit pentru pasunat; Specii de fauna care nu sunt sensibile la emisiile de poluanti
Mica	Zone de tranzit pentru populatie, expunerea pe o perioada indelungata de timp fiind putin probabila (de exemplu lucratorii din campurile agricole); Culturi si vegetatie cu toleranta ridicata la emisiile de pulberi (de exemplu: cereale, culturi pentru hrana animalelor etc.); Fauna cu sensibilitate redusa la emisiile de poluanti (de exemplu mamifere cu mobilitate foarte mare).
Moderata	Zone sau cladiri in care ocazional pot aparea perioade de expunere mai lungi ale populatiei;

RAPORT LA STUDIU DE EVALUARE A IMPACTULUI
pentru obiectivul
" Varianta de ocolire a orasului Dorohoi"

	Culturi si vegetatie cu sensibilitate moderata la emisiile de pulberi; Fauna cu sensibilitate/ toleranta moderata la emisiile de poluanti
Mare	Zone sau cladiri precum scoli, birouri, magazine sau pietee in care expunerea va fi mare, dar nu constanta; Culturi, vegetatie si fauna cu sensibilitate ridicata/ toleranta scazuta la emisiile de poluanti (de exemplu: sere, pepiniere, livezi etc.); Arii naturale protejate de interes national.
Foarte mare	Cladiri rezidentiale (inclusiv spitale) cu prezenta aproape constanta a oamenilor si unde este probabila expunerea la poluanti pe termen lung; Culturi, vegetatie si fauna cu sensibilitate foarte mare/ toleranta foarte scazuta la emisiile de poluanti; Arii naturale protejate de interes international

Tabelul nr. 32 - Clasificarea magnitudinii impactului asupra aerului

Magnitudine	Caracteristici
Foarte mica	Contributiile proiectului la nivelul de poluanti existent reprezinta <5% din concentratiile maxime admisibile (CMA) conform legislatiei in vigoare; Nu are loc o crestere vizibila a nivelului de pulberi; Emisii temporare de poluanti in timpul constructiei.
Mica	Contributiile proiectului la nivelul de poluanti existent reprezinta 5-20% din CMA, conform legislatiei in vigoare; Cresterea vizibila a nivelului de pulberi, ce poate duce la reclamatii sau la efecte negative asupra sanatatii.
Moderata	Contributiile proiectului la nivelul de poluanti existent reprezinta 20-50% din CMA, conform legislatiei in vigoare; Pulberile pot provoca daune minore populatiei, bunurilor, culturilor sau biodiversitatii
Mare	Contributiile proiectului la nivelul de poluanti existent reprezinta >50% din CMA, conform legislatiei in vigoare; Pulberile pot provoca daune cuantificabile, dar nu semnificative asupra populatiei, sanatatii, bunurilor materiale, recoltelor sau biodiversitatii.
Foarte mare	Contributiile proiectului la nivelul de poluanti existent reprezinta >70% din CMA, conform legislatiei in vigoare; Pulberile pot provoca daune semnificative asupra populatiei, sanatatii, bunurilor materiale, recoltelor sau biodiversitatii.

Tabelul nr. 33 - Clasificarea importantei /sensibilitatii solului / subsolului

Importanta/ sensibilitate receptor	Caracteristici
Foarte mica	Teren nefolosit; Zona nu prezinta risc geologic.
Mica	Teren folosit pentru pasunat ocazional;
Moderata	Teren agricol folosit pentru cultivarea cerealelor; Teren folosit pentru pasunat
Mare	Terenuri folosite pentru livezi sau alte culturi cu valoare ridicata; Situri desemnate protejate la nivel national pe baza caracterelor geologice/pedologice sau ecologice; Solurile cu rata de sedimentare substantial mai mica decat rata de eroziune
Foarte mare	Producerea de fenomene de eroziune sau alunecari de teren asociate proiectului, afectand astfel locuintele sau comunitatile din vecinatatea acestuia; Situri desemnate protejate la nivel international pe baza caracterelor geologice sau ecologice.

Tabelul nr. 34 - Clasificarea magnitudinii impactului asupra solului / subsolului

RAPORT LA STUDIU DE EVALUARE A IMPACTULUI
pentru obiectivul
" Varianta de ocolire a orasului Dorohoi"

Magnitudine	Caracteristici
Foarte mica	Producerea de scurgeri sau accidente care cauzeaza daune doar in zone restranse, in urma carora revenirea la starea initiala are loc intr-o perioada de cateva zile sau cel mult o luna (restaurarea completa se realizeaza ca urmare a operatiunilor de curatare).
Mica	Pierderi minore de productivitate, asteptate sa dureze pana la 6 luni dupa readucerea la starea initiala; In zonele de contrapanta cauzate de proiect, apa balteste mai putin de 3 luni dupa constructie; Producerea fenomenelor de deformare in timp (curgere lenta), sub aceeasi incarcare. Producerea de scurgeri sau accidente care cauzeaza daune locale pe zone restranse, in urma carora revenirea la starea initiala are loc intr-o perioada de pana la 6 luni.
Moderata	Pierderi minore de productivitate, asteptate sa dureze 6-12 luni dupa readucerea la starea initiala; In zonele de contrapanta cauzate de proiect, apa balteste intre 3 – 12 luni dupa constructie; Eroziunea solului este evidenta, dar nu duce la formarea de ravene vizibile; Producerea de scurgeri sau accidente care cauzeaza daune locale sau punctuale, in urma carora revenirea la starea initiala are loc intr-o perioada de 6-12 luni.
Mare	Pierderi minore de productivitate, asteptate sa dureze 1-5 ani dupa readucerea la starea initiala; In zonele de contrapanta cauzate de proiect, apa balteste intre 1-5 ani dupa constructie; Eroziunea solului duce la formarea de crevase; Producerea de fenomene de alunecari de teren sau de subzistenta, ce nu se extind in afara zonei proiectului; Producerea de scurgeri sau accidente care cauzeaza daune locale, in urma carora revenirea la starea initiala dureaza mai mult de 1 an
Foarte mare	Pierderi moderate sau majore de productivitate prognozate sa dureze mai mult de 5 ani dupa readucerea la starea initiala; In zonele de contrapanta cauzate de proiect, apa balteste permanent; Formarea de crevase si ravene este extinsa, cu impact potential asupra terenurilor invecinate; Producerea de fenomene de alunecari de teren, de subzistenta sau cedare a terenului, ce se extind in afara zonei proiectului; Producerea de scurgeri sau accidente care cauzeaza daune pe zone extinse, in urma carora revenirea la starea initiala dureaza mai mult de 1 an.

Tabelul nr. 35 - Clasificarea importantei /sensibilitatii peisajului

Importanta/ sensibilitate receptor	Caracteristici
Foarte mica	Peisaj dominat de structuri artificiale abandonate, dezafectate sau degradate si/ sau fara valoare pentru comunitatile locale sau alte persoane; Un peisaj natural sever degradat sau modificat de utilizarea terenurilor, precum agricultura intensiva sau activitatile de suprapasunat. Pentru persoanele din zona implementarii proiectului, peisajul nu prezinta valoare estetica.
Mica	Peisaj cu putine caracteristici naturale sau istorice intacte sau distinctiv, dar care este apreciat la nivel de asezare /comunitate / municipiu (de exemplu, atrage turisti locali); Peisaj cu caracteristici antropice moderne, dominante, numeroase si/ sau zgomotoase; Un peisaj natural degradat sau modificat de utilizarea terenurilor, precum activitatile agricole sau de pasunat Pentru persoanele din zona implementarii proiectului, peisajul reprezinta accesul catre locul de munca sau facilitatile industriale

RAPORT LA STUDIU DE EVALUARE A IMPACTULUI
pentru obiectivul
" Varianta de ocolire a orasului Dorohoi"

Moderata	<p>Peisaj cu o serie de forme de relief naturale distincte sau caracteristici istorice/traditionale, care aduc valoare si unde pot fi prezente caracteristici antropice moderne, dar care nu degradeaza in mod semnificativ peisajul;</p> <p>Peisaj antropizat, cu o sensibilitate mai mare la schimbare datorita prezentei unor caracteristici precum gradini, pasuni etc.;</p> <p>Prezenta unei asezari care este importanta la nivel local/ regional (de exemplu, atrage turisti din localitatile invecinate/ regiune).</p> <p>Pentru persoanele care traverseaza zona afectata de proiect utilizand mijloace de transport rapide (masini, trenuri), impactul vizual este sporadic si de scurta durata;</p> <p>Afectarea persoanelor ce desfasoara activitati de recreere in aer liber, unde aspectul peisajului nu reprezinta un factor important</p>
Mare	<p>Peisaj apreciat sau desemnat pentru importanta sa la nivel national (de exemplu, atrage turistii din alte zone ale tarii);</p> <p>Peisaj natural sau dominat de caracteristici traditionale/ istorice, din cadrul caruia sunt absente structurile antropice moderne.</p> <p>Afectarea persoanelor: riverane si/sau ce desfasoara activitati de recreere in aer liber, unde aspectul peisajului este important sau parte integranta a activitatii desfasurate</p>
Foarte mare	<p>Peisaj apreciat sau desemnat pentru importanta sa la nivel international;</p> <p>Peisaj salbatic sau alt tip peisaj cu un grad foarte ridicat de conservare, greu accesibil sau izolat, ce nu prezinta caracteristici antropice.</p> <p>Afectarea caselor si hotelurilor pozitionate/ amplasate in mod special pentru a profita de priveliste</p>

Tabelul nr. 36- Clasificarea magnitudinii impactului asupra peisajului

Magnitudine	Caracteristici
Foarte mica	Schimbare mica sau imperceptibila a componentelor peisajului sau introducerea unui element nou care sa fie in concordanta cu mediul inconjurator/ sa nu provoace nicio schimbare sesizabila a privelistii existente
Mica	<p>Dezvoltarea proiectului are ca rezultat modificari minore ale peisajului existent, fara a afecta calitatea generala a privelistii;</p> <p>Schimbare permanenta minora a peisajului – elementele noi se incadreaza in peisaj, calitatea acestuia fiind mentinuta;</p> <p>Modificare temporara a peisajului, cu restaurarea/ aducerea la starea initiala a acestuia intr-o perioada estimativa de 1-2 ani.</p>
Moderata	<p>Dezvoltarea proiectului are ca rezultat o schimbare evidenta a peisajului existent, care afecteaza vizibil calitatea si/sau aspectul privelistii;</p> <p>Modificari permanente ale peisajului pe o zona restransa – elementele noi pot fi vizibile, dar nu afecteaza semnificativ calitatea peisajului existent;</p> <p>Modificare temporara a peisajului, cu aducerea la starea initiala a acestuia intr-o perioada de 2- 5 ani</p>
Mare	<p>Dezvoltarea proiectului are ca rezultat modificari evidente ale peisajului existent, care provoaca schimbari pronuntate in calitatea si/sau aspectul privelistii;</p> <p>Modificari permanente ale peisajului existent pe o zona extinsa, care vor avea ca rezultat schimbari negative semnificative ale aspectului acestuia (de exemplu, din cauza pierderii elementelor cheie ale peisajului existent sau introducerii elementelor care sunt necaracteristice, in comparatie cu aspectul initial);</p> <p>Modificare temporara a peisajului, cu aducerea la starea initiala a acestuia intr-o perioada de 5-10 ani</p>
Foarte mare	<p>Proiectul va domina peisajul sau va avea ca rezultat o schimbare dramatica a calitatii si/ sau aspectului privelistii;</p> <p>Schimbare permanenta pe o zona extinsa si/ sau introducerea de elemente care vor schimba fundamental aspectul peisajului;</p> <p>Modificare temporara a peisajului, cu aducerea la starea initiala a acestuia intr-o perioada mai mare de 10 ani.</p>

Tabelul nr. 37 - Clasificarea importantei /sensibilitatii populatiei

RAPORT LA STUDIU DE EVALUARE A IMPACTULUI
 pentru obiectivul
 " Varianta deocolire a orasului Dorohoï"

Importanta/ sensibilitate receptor	Caracteristici
Foarte mica	Persoanele fizice, gospodariile sau comunitatile care utilizeaza terenurile afectate de proiect au acces la alternative din apropiere, a caror utilizare nu provoaca efecte indirecte negative; Un nivel crescut de forta de munca, constituit din personal calificat si cu experienta; Amenintarile pentru sanatate si bunastare sunt bine intelese de populatia care locuieste si munceste in vecinatatea implementarii proiectului;
Mica	Proprietarii sau gospodariile care utilizeaza terenurile afectate de proiect au acces la alternative din apropiere, a caror utilizare provoaca efecte indirecte negative, dar limitate; Un nivel crescut de forta de munca, insa fara experienta relevanta; Putine parti interesate din zona afectata de proiect isi exprima ingrijorarea cu privire la impactul acestuia asupra unui numar mic de comunitati.
Moderata	Proprietarii sau gospodariile care utilizeaza resursele afectate de proiect nu dispun de alternative in apropiere; Un numar limitat de forta de munca, cu o experienta limitata; Unele gospodarii si proprietarii terenurilor percep ca o schimbare le va afecta capacitatea de a-si mentine mijloacele de trai, de stocare a resurselor sau calitatea acestora, pentru o perioada semnificativa de timp (> 1 an); O serie de parti interesate din zona afectata de proiect isi exprima ingrijorarea cu privire la impactul acestuia asupra comunitatilor locale.
Mare	Comunitatea locala depinde de resursele afectate, si nu exista alternative in imediata apropiere; Multe gospodarii si antreprenori percep ca schimbarea le va afecta capacitatea de a-si mentine mijloacele de trai sau calitatea vietii intr-o masura inacceptabila; O serie de parti interesate din zona afectata de proiect si ONG-uri isi exprima un nivel de ingrijorare ridicat cu privire la impactul acestuia asupra comunitatilor locale
Foarte mare	Mai multe comunitati depind de resursele afectate, si nu exista alternative in imediata apropiere; Lipsa fortei de munca experimentata si calificata; Multe gospodarii si antreprenori percep ca schimbarea le va afecta capacitatea de a-si mentine mijloacele de trai sau calitatea vietii intr-o masura inacceptabila si exista posibilitatea sa paraseasca zona/ comunitatea; O serie de parti interesate din zona afectata de proiect si ONG-uri isi exprima un nivel de ingrijorare extrem de ridicat cu privire la impactul acestuia asupra comunitatilor locale.

Tabelul nr. 38 - Clasificarea magnitudinii impactului asupra populatiei

Magnitudine	Caracteristici
Benefica	Capacitatea sporita a locuitorilor, gospodariilor, intreprinderilor sau comunitatilor de a mentine sau imbunatati mijloacele de trai prin oportunitati crescute de munca si venituri sporite pe cap de locuitor; aparitia oportunitatilor de a dezvolta afaceri locale; Imbunatatirea calitatii vietii pentru comunitatile locale
Foarte mica	Inconveniente/ scaderi pe termen scurt (<6 luni) a oportunitatilor de dezvoltare a afacerilor si riscul gospodariilor sau locuitorilor de a-si pierde veniturile, respectiv reducerea oportunitatilor economice din zona afectata de proiect.
Mica	Modificari negative temporare (<1 an) a oportunitatilor de dezvoltare a afacerilor si riscul gospodariilor sau locuitorilor de a-si pierde veniturile, respectiv reducerea oportunitatilor economice din zona afectata de proiect, dar la care se asteapta ca majoritatea indivizilor/ gospodariilor sa se poata adapta relativ usor
Moderata	Pierderea locurilor de munca si efectele negative asupra modului de viata

RAPORT LA STUDIU DE EVALUARE A IMPACTULUI
pentru obiectivul
" Varianta de ocolire a orasului Dorohoi"

Magnitudine	Caracteristici
	intr-o comunitate capabila sa se adapteze si sa ofere oportunitati alternative de munca intrun timp scurt - mediu (in termen de 1 an de la pierderea locurilor de munca).
Mare	Pierderea locurilor de munca si a mijloacelor de trai in comunitatile mici cu oportunitati alternative limitate pe termen aproape mediu (in decurs de 1 an de la pierderea locurilor de munca); Schimbari care au un efect advers diferentiat asupra modului de viata sau a oportunitatilor de munca ale grupurilor vulnerabile (persoane cu dizabilitati, varstnici, refugiati, gospodariile conduse de femei si cele care traiesc sub niveluri ale saraciei definite oficial); Comunitatea (sau comunitatile) poate fi capabila sa se adapteze la pierderile de locuri de munca si/ sau reducerile de venit, dar perioada de tranzitie va fi dificila pentru majoritatea persoanelor/ gospodariilor; Pierderi financiare pe termen mediu si lung (>1 an) pentru proprietarii de afaceri locale, unde recuperarea poate fi dificila.
Foarte mare	Afacerile locale se inchid din cauza pierderii de venituri sau sunt relocate; Pierderi semnificative de locuri de munca si ale mijloacelor de trai in comunitati (>30% din acestea) fara oportunitati alternative locale pe termen mediu-scurt (in decurs de 1 an de la pierderea locurilor de munca), altele decat migratia; Perceptia pe scara larga a efectelor adverse si/ sau a oportunitatilor ratate de imbunatatire a calitatii vietii, rezultand in frustrare si dezamagire, ducand la cresterea migratiei si amenintari la adresa integritatii si viabilitatii comunitatii; Reducerea permanenta a calitatii vietii.

Tabelul nr. 39 - Clasificarea importantei /sensibilitatii sanatatii umane

Importanta/ sensibilitate receptor	Caracteristici
Foarte mica	Locuinte temporare, zone puternic antropizate. Aparitia de disconfort izolat, pe termen scurt, adus locuitorilor, legat de zgomot, mirosuri etc.
Mica	Zone rezidentiale, zone industriale; Unele perturbari ale operatiunilor locale pentru mai putin de 24 de ore; Pot aparea reclamatii izolate, pe termen scurt, din partea locuitorilor, legate de zgomot, mirosuri etc.
Moderata	Zone rezidentiale urbane; Modificarea ratei morbiditatii cu 10-30% fata de valoarea initiala;
Mare	Zone rezidentiale rurale/ urbane, in care nu exista surse importante de poluare; Modificarea ratei morbiditatii cu 30% fata de valoarea initiala
Foarte mare	Zone rezidentiale cu densitate mare de scoli, spitale, locuinte, parcuri; Emisii considerabile de poluanti, cu impact direct asupra comunitatilor din apropiere

Tabelul nr. 40- Clasificarea magnitudinii impactului asupra sanatatii umane

Magnitudine	Caracteristici
Benefica	Reducerea/ eliminarea factorilor de risc care creeaza disconfort populatiei din zona proiectului.
Foarte mica	Nu exista risc pentru sanatatea umana
Mica	Aparitia riscurilor pe termen mediu si lung, care nu conduc la cresterea ratei morbiditatii
Moderata	Aparitia riscurilor pe termen mediu si lung, care pot conduce la cresterea ratei morbiditatii.
Mare	Aparitia riscurilor pe termen lung, care pot conduce la cresterea ratei morbiditatii.
Foarte mare	Aparitia riscurilor semnificative (explozii, incendii etc.), care conduc imbolnaviri si/ sau decese in randul populatiei

RAPORT LA STUDIU DE EVALUARE A IMPACTULUI
pentru obiectivul
" Varianta de ocolire a orasului Dorohoi"

Tabelul nr. 41 - Clasificarea importantei /sensibilitatii bunurilor materiale

Importanta/ sensibilitate receptor	Caracteristici
Foarte mica	Bunuri si servicii cu importanta scazuta/ fara importanta.
Mica	Bunuri si servicii cu importanta redusa la nivel local
Moderata	Bunuri si servicii cu importanta medie si multe alternative de inlocuire.
Mare	Bunuri si servicii cu importanta mare si putine alternative de inlocuire
Foarte mare	Bunuri si servicii cu importanta esentiala si foarte putine alternative de inlocuire

Tabelul nr. 42- Clasificarea magnitudinii impactului asupra bunurilor materiale

Magnitudine	Caracteristici
	Capacitatea sporita a populatiei locale de a isi imbunatati calitatea vietii cu ajutorul proiectului
Foarte mica	Afectarea bunurilor si serviciilor cu importanta scazuta/ fara importanta
Mica	Afectarea bunurilor si serviciilor cu importanta redusa la nivel local.
Moderata	Afectarea bunurilor si serviciilor cu importanta medie.
Mare	Afectarea bunurilor si serviciilor cu importanta mare
Foarte mare	Afectarea bunurilor si serviciilor cu importanta esentiala.

Tabelul nr. 43 - Clasificarea importantei /sensibilitatii patrimoniului cultural

Importanta/ sensibilitate receptor	Caracteristici
Foarte mica	Situri cu un interes arheologic foarte mic, de exemplu situri care au fost anterior puternic deteriorate sau distruse
Mica	Situri arheologice de importanta locala; Situri cu valoare scazuta, dar cu potential de a contribui la obiectivele locale de cercetare, de exemplu situri care au fost afectate sau sunt sub amenintarea distrugerii de catre activitatile agricole
Moderata	Situri importante la nivel regional sau care contribuie la obiectivele regionale de cercetare.
Mare	Situri protejate conform legislatiei nationale, situri care se afla pe lista monumentelor protejate; Situri care pot contribui semnificativ la obiectivele nationale de cercetare.
Foarte mare	Situri UNESCO, desemnate pentru valoarea lor culturala, istorica sau arheologica; Situri care pot contribui semnificativ la obiective recunoscute international de cercetare
Necunoscuta	Importanta sitului nu este cunoscuta in prezent deoarece nu exista date suficiente pentru a determina acest lucru

Tabelul nr. 44- Clasificarea magnitudinii impactului asupra patrimoniului cultural

Magnitudine	Caracteristici
Benefica	Situri necunoscute sau cunoscute, dar care nu au fost cercetate anterior si pentru care se estimeaza ca ancheta sau cercetarea ca rezultat al proiectului vor duce la o crestere a informatiilor/ cunostintelor despre acestea. Nicio modificare fizica a sitului sau a bunurilor acestuia. Se aplica siturilor situate in coridorul de studiu, in afara amprentei directe a proiectului
Foarte mica	Modificari minore ale materialelor arheologice sau a cadrului siturilor (mediul vizibil din jurul sitului sau al elementului) (<10% din materialele prezente

RAPORT LA STUDIU DE EVALUARE A IMPACTULUI
pentru obiectivul
" Varianta de ocolire a orasului Dorohoi"

Magnitudine	Caracteristici
	deteriorate sau distruse).
Mica	Modificari aduse materialelor arheologice cheie, astfel incat bunurile culturale sunt usor afectate (10-25% din materialele prezente deteriorate sau distruse); Modificari usoare ale cadrului initial.
Moderata	Modificari aduse multor materiale arheologice cheie, astfel incat bunurile culturale sa fie clar modificate (25-50% din materialele prezente deteriorate sau distruse); Modificari considerabile ale cadrului initial, care afecteaza caracterul materialelor arheologice
Mare	Modificari aduse majoritatii materialelor arheologice cheie, astfel incat bunurile culturale sa fie modificate semnificativ (50-75% din materialele prezente deteriorate sau distruse) Modificari extensive ale cadrului initial.
Foarte mare	Modificari aduse majoritatii sau tuturor materialelor arheologice cheie, astfel incat bunurile culturale sa fie modificate semnificativ (75-100% din materialele prezente deteriorate sau distruse) Modificari la scara larga ale cadrului initial
Necunsocuta	Datele existente despre sit sau natura activitatilor de constructie nu permit stabilirea efectelor probabile in acest stadiu

In timpul procesului de evaluare a tipurilor de impact (direct, indirect, secundar, cumulat) pot aparea o serie de incertitudini legate de absenta datelor exacte privind proiectul analizat, starea componentelor posibil a fi afectate de catre acest sau privind caracteristicile celorlalte proiecte existente sau prevazute in zona proiectului. Toate aceste aspecte ingreuneaza procesul de evaluare a impactului, facand dificila, pe alocuri, estimarea impactului produs. Pentru a preintampina dificultatile de apreciere a semnificatiei impactului, in evaluare au fost luate in calcul situatiile cele mai defavorabile.

Impactul rezidual este cel resimtit dupa implementarea masurilor de evitare si reducere a tuturor formelor de impact posibile. Prin realizarea de monitorizari periodice ale calitatii factorilor de mediu afectati de implementarea proiectului, se va putea verifica eficienta masurilor adoptate si se va putea face o evaluare a impactului rezidual generat de proiect.

In cadrul analizei efectuate, impactul rezidual a fost evaluat pentru acele activitati cu impact negativ moderat sau major, acestea avand probabilitatea cea mai mare de a genera o forma de impact rezidual.

9 Descrierea masurilor avute in vedere pentru evitarea, prevenirea, reducerea sau, daca este posibil, compensarea oricaror efecte negative semnificative asupra mediului identificate

Masurile pentru evitarea, prevenirea poluarii si reducerea impactului asupra factorilor de mediu sunt prezentate in tabelele de mai jos, pentru fiecare factor de mediu analizat in cadrul acestui studiu de evaluare a impactului asupra mediului a proiectului *Varianta de ocolire a orasului Dorohoi*".

RAPORT LA STUDIU DE EVALUARE A IMPACTULUI
 pentru obiectivul
 " Varianta de ocolire a orasului Dorohoi"

Tabelul nr. 45 - Masurile de evitare, reducere si compensare a impactului asupra apei

Tipuri de masuri	Cum functioneaza	Responsabilitate
Perioada de executie		
Masuri de prevenire	Evitarea impactului: <ul style="list-style-type: none"> • organizările de santier nu vor fi amplasate in apropierea cursurilor de apa si nici in apropierea zonelor de protectie sanitara a captarilor de apa si apeductelor; • pentru a preveni infiltrarea substantelor poluante si pentru a se evita formarea baltirilor, platformele de lucru sau de circulatie, suprafetele de depozitare vor fi amenajate si impermeabilizate corespunzator; • nu se vor spala mijloacele si utilajele de constructie in apele de suprafata sau in interiorul ariilor naturale protejate Natura 2000; • se interzice depozitarea deseurilor de constructii • conservarea vegetatiei de-a lungul malurilor cursurilor de apa si a afluentilor acestora • se interzice taierea vegetatiei aflate in zona malurilor cursurilor de apa in zona de protectie 	Antreprenor, prin grija responsabilului de mediu
Masuri de reducere	Reducerea impactului prin: <ul style="list-style-type: none"> • esalonarea in timp a lucrarilor si respectarea graficului de lucru; • se va asigura buna stare tehnica a vehiculelor si utilajelor care vor efectua lucrari si verificarea periodica a acestora; • operatiile de intretinere (efectuarea de reparatii, schimburile de piese, de uleiuri etc.) si alimentarea cu carburanti a utilajelor si mijloacelor de transport nu se vor face in apropierea cursurilor de apa, ci in locatii cu dotari adecvate; • se va realiza stropirea periodica a suprafetelor de sol decopertat in fronturile de lucru, in organizările de santier si pe drumurile tehnologice din pamant, in vederea evitarii ridicării prafului; • platforma organizării de santier trebuie proiectata astfel incat apa meteorica sa fie colectata printr-un sistem de santuri sau rigole pperate, unde sa se poata produce o sedimentare inainte de descarcare; • reziduurile din santier trebuie indepartate manual sau mecanizat de pe pneurile echipamentelor si utilajelor la iesirea din santier, in puncte de curatire special amenajate; • la constructia de poduri peste cursuri de apa, se va asigura pastrarea sectiunii de curgere, fara a fi generate obturari ale acestora; • dupa executarea lucrarilor, se vor curata albiile 	Antreprenor, prin grija responsabilului de mediu

RAPORT LA STUDIU DE EVALUARE A IMPACTULUI
 pentru obiectivul
 " Varianta de ocolire a orasului Dorohoi"

Tipuri de masuri	Cum functioneaza	Responsabilitate
	cursurilor de apa de materialele ramase, pentru a nu obtura sectiunea de scurgere; <ul style="list-style-type: none"> • la punctele de lucru se vor amplasa toaleta ecologice, care se vor vidanja periodic; • pe santier se vor prevedea dotari pentru interventie in caz de poluari accidentale (materiale absorbante adecvate); • pana la momentul demararii constructiei se va elabora un plan de prevenire a poluarilor accidentale si se va instrui personalul implicat in lucrari pentru respectarea prevederilor acestuia; se va desemna o persoana responsabila cu protectia mediului; • pe toata perioada executiei se vor respecta conditiile din Avizul de Gospodarire a Apelor; • se va monitoriza permanent activitatea, in perioada de executie a lucrarilor, din punct de vedere al protectiei factorului de mediu apa 	
Masuri de compensare	-	-
Perioada de operare		
Masuri de prevenire	-	-
Masuri de reducere	Reducerea impactului prin: <ul style="list-style-type: none"> ▪ realizarea de lucrari pentru retinerea agentilor poluanti in perioada de exploatare pentru epurarea apelor meteorice care spala platforma drumului inainte de a fi deversate intr-un receptor natural, in reseaua de canalizare sau pe terenurile inconjuratoare; ▪ pentru colectarea, epurarea si evacuarea apelor pluviale de pe suprafata de rulare si taluzuri, se va asigura intretinerea si functionarea sistemelor de drenaj (santurile pereate, etc); ▪ namolul colectat din santuri si decantoare va fi transportat la depozite de deseuri sau statii de epurare in vederea tratarii si eliminarii; ▪ curatarea periodica a separatoarelor de produse petroliere pentru evitarea oricaror deversari/ poluari 	Titular
Masuri de compensare	Este necesar ca titularul / beneficiarul sa stabileasca un plan de management de mediu care sa cuprinda, printre altele, urmatoarele actiuni: <ul style="list-style-type: none"> ▪ plan de alarmare si interventie rapida in cazul unor accidente cu deversare importanta de 	Titular

RAPORT LA STUDIU DE EVALUARE A IMPACTULUI
 pentru obiectivul
 " Varianta de ocolire a orasului Dorohoi"

Tipuri de masuri	Cum functioneaza	Responsabilitate
	lichide poluante; <ul style="list-style-type: none"> ▪ mijloacele necesare pentru neutralizarea poluarilor accidentale datorate scurgerilor de compusi lichizi toxici; ▪ revizuirea, actualizarea si intretinerea corespunzatoare, conform noilor conditii ale traficului pentru semnalizarea rutiera, menita sa reduca riscul accidentelor; ▪ intretinerea rigolelor de scurgere riverane drumului. 	

Tabelul nr. 46 - Masurile de evitare, reducere si compensare a impactului asupra aerului

Tipuri de masuri	Cum functioneaza	Responsabilitate
Perioada de executie		
Masuri de prevenire	-	
Masuri de reducere	Reducerea impactului prin: <ul style="list-style-type: none"> ▪ utilajele de constructie si mijloacele de transport vor fi foarte bine intretinute pentru a minimiza emisiile de gaze; acestea vor fi verificate periodic in ceea ce priveste nivelul de monoxid de carbon si concentratiile de emisii in gazele de esapament si vor fi puse in functiune numai dupa remedierea eventualelor defectiuni; ▪ se recomanda ca la lucrari sa se foloseasca numai utilaje si mijloace de transport dotate cu motoare Diesel care nu produc emisii de Pb si care degaja foarte putin monoxid de carbon; ▪ reducerea timpului de mers in gol al motoarelor utilajelor si mijloacelor de transport; ▪ incarcarea pamantului excavat in mijloace de transport se va face astfel incat distanta intre cupa excavatorului si bena autocamionului sa fie cat mai mica pentru a evita astfel imprastierea particulelor fine de pamant in zonele adiacente; ▪ viteza de circulatie va fi restrictionata, iar suprafata drumurilor va fi stropita cu apa la intervale regulate de timp; ▪ alegerea de trasee optime din punct de vedere al protectiei mediului pentru vehiculele care transporta materiale de constructie ce pot elibera 	Antreprenor, prin grija responsabilului de mediu

RAPORT LA STUDIUL DE EVALUARE A IMPACTULUI
pentru obiectivul
" Varianta de ocolire a orasului Dorohoi"

Tipuri de masuri	Cum functioneaza	Responsabilitate
	<p>in atmosfera particule fine; transportul acestor materiale se va realiza cu vehicule acoperite cu prelate si pe drumuri care vor fi umezite;</p> <ul style="list-style-type: none"> ▪ transportul solului si al materialelor de constructie se va face, pe cat posibil, pe trasee stabilite in afara zonelor locuite; ▪ drumurile tehnologice vor fi permanent intretinute prin nivelare si stropire cu apa pentru a se reduce praful; in cazul transportului de pamant se vor prevedea pe cat posibil trasee situate chiar pe corpul umpluturii, astfel incat pe de o parte sa se obtina o compactare suplimentara, iar pe de alta parte, pentru a restrange aria de emisii de praf si gaze de esapament; ▪ stropirea agregatelor si a incintei organizarii de santier pentru a impiedica degajarea pulberilor; ▪ in perioadele cu vant puternic, depozitele de agregate vor fi stropite cu apa la intervale regulate si vor fi acoperite; ▪ vor fi amenajate puncte speciale pentru indepartarea manuala sau mecanizata de pe pneurile echipamentelor si utilajelor a reziduurilor la iesirea din santier; ▪ la sfarsitul perioadei de constructie, zonele afectate de lucrarile de constructie (organizari de santier, fronturi de lucru, drumuri de acces temporare) vor fi reabilitate prin ecologizare, stabilizarea solului, asternerea de pamant vegetal, plantare vegetatie specifica zonei; ▪ protectia locuitorilor prin amplasarea de perdele forestiere, care au rol de a retine particulele si unele gaze emise de catre vehiculele din trafic; ▪ amenajarea amplasamentelor de depozitare a deeurilor si intretinerea sistemelor de colectare si evacuare a apelor uzate, care va conduce la evitarea emanatiilor de miros; ▪ se va monitoriza permanent activitatea, in perioada de executie a lucrarilor, din punct de vedere al protectiei factorului de mediu aer 	
Masuri de compensare	-	-
Perioada de operare		

RAPORT LA STUDIU DE EVALUARE A IMPACTULUI
 pentru obiectivul
 " Varianta de ocolire a orasului Dorohoi"

Tipuri de masuri	Cum functioneaza	Responsabilitate
Masuri de prevenire	-	-
Masuri de reducere	Reducerea impactului prin: <ul style="list-style-type: none"> ▪ intretinerea sistemelor de colectare si evacuare a apelor uzate, care va conduce la evitarea emanatiilor de miros; ▪ protectia locuitorilor prin amplasarea de perdele forestiere, care au rol de a retine particulele si unele gaze emise de catre vehiculele din trafic; ▪ realizarea unui sistem de marcaje si de semnalizare prin care sa se obtina o fluidizare buna a traficului, avand ca urmare reducerea emisiilor din arderea carburantilor la opriri si porniri 	Titular
Masuri de compensare	-	

Tabelul nr. 47 - Masurile de evitare, reducere si compensare a impactului asupra zgomot si vibratii

Tipuri de masuri	Cum functioneaza	Responsabilitate
Perioada de executie		
Masuri de prevenire	Evitarea impactului prin: <ul style="list-style-type: none"> ▪ organizarea de santier/ baza de productie va fi amenajata in afara zonelor sensibile pentru a minimiza impactul asupra habitatelor naturale si a speciilor protejate; ▪ traficul desfasurat intre baza de productie si santier poate genera niveluri importante de zgomot si vibratii, motiv pentru care se recomanda ca traseele mijloacelor de transport sa evite, in masura posibilitatilor, intravilanul localitatilor 	Antreprenor, prin grija responsabilului de mediu
Masuri de reducere	Reducerea impactului prin: <ul style="list-style-type: none"> ▪ desfasurarea lucrarilor etapizat in timp si spatiu, conform graficului de lucrari, astfel incat disconfortul generat de poluarea fonica sa fie limitat la aceasta perioada; ▪ limitarea traseelor ce strabat localitatile de catre utilajele apartinand santierului si, mai ales, de catre autobasculantele ce deservesc santierul, care efectueaza numeroase curse si au mase mari si emisii sonore importante; ▪ pentru protectia antizgomot, amplasarea unor constructii ale santierului sau ale unor depozite de materiale se va face in asa fel incat sa 	Antreprenor, prin grija responsabilului de mediu

RAPORT LA STUDIU DE EVALUARE A IMPACTULUI
 pentru obiectivul
 " Varianta de ocolire a orasului Dorohoi"

Tipuri de masuri	Cum functioneaza	Responsabilitate
	<p>constituie ecrane intre santier si localitate;</p> <ul style="list-style-type: none"> ▪ utilajele de constructii si mijloacele de transport vor fi dotate cu echipamente de reducere a zgomotului (amortizoare de zgomot performante, profil al benzii de rulare cu nivel redus de zgomot), vor fi supuse periodic procesului de verificare tehnica, vor fi intretinute si vor functiona la parametri normali; ▪ se va evita utilizarea mai multor utilaje simultan, astfel incat nivelul de zgomot sa fie situat sub limitele maxime admisibile; ▪ oprirea motoarelor vehiculelor in timpul efectuarii operatiilor de descarcare a materialelor; ▪ instruirea personalului privind oprirea motoarelor utilajelor in perioadele de inactivitate, precum si oprirea motoarelor autovehiculelor in intervalele de timp in care se realizeaza descarcarea materialelor/deseurilor; ▪ utilizarea de echipament corespunzator pentru protectia personalului angajat; ▪ stabilirea si impunerea unor viteze limita pentru circulatia mijloacelor de transport in localitati si pe drumurile tehnologice; ▪ diminuarea inaltimilor de descarcare a materialelor; ▪ pentru reducerea disconfortului sonor datorat functionarii utilajelor in perioada de executie a drumului, in apropierea zonelor locuite se recomanda ca programul de lucru sa nu se desfasoare in timpul noptii, ci doar in perioada de zi intre orele 07:00 – 23:00; ▪ intretinerea permanenta a drumurilor de santier contribuie la reducerea impactului sonor. 	
Masuri de compensare	<p>Compensarea impacturilor reziduale care nu pot fi evitate sau reduse:</p> <ul style="list-style-type: none"> ▪ in cazul in care in zonele locuite se inregistreaza depasiri ale nivelului de zgomot, conform prevederilor SR 10009:2017, vor fi instalate panouri de protectie impotriva zgomotului 	Antreprenor, prin grija responsabilului de mediu
Perioada de operare		
Masuri de prevenire	-	-

RAPORT LA STUDIU DE EVALUARE A IMPACTULUI
pentru obiectivul
" Varianta de ocolire a orasului Dorohoi"

Tipuri de masuri	Cum functioneaza	Responsabilitate
Masuri de reducere	<p>Reducerea impactului prin:</p> <ul style="list-style-type: none"> ▪ se va lua in considerare, ca masura de reducere a nivelului de zgomot, utilizarea unei imbacaminti asfaltice silentioase; ▪ in zonele sensibile la zgomot se vor impune limite de viteza; ▪ dupa intrarea in functiune a varinatei de ocolire, se va efectua monitorizarea nivelului de zgomot. In cazul in care se constata valori crescute ale nivelului de zgomot, se vor prevedea masuri suplimentare. 	Titular
Masuri de compensare	-	

Tabelul nr. 48 - Masurile de evitare, reducere si compensare a impactului asupra solului

Tipuri de masuri	Cum functioneaza	Responsabilitate
Perioada de executie		
Masuri de prevenire	<p>Evitarea impactului prin:</p> <ul style="list-style-type: none"> ▪ pe santier nu se vor realiza reparatii ale utilajelor si autovehiculelor, pentru a preveni poluarea solului cu produse petroliere; ▪ organizariile de santier nu vor fi amplasate pe zonele unde au fost identificate alunecari de teren, zone umede, situri arheologice si nici in vecinatatea ariilor naturale protejate; ▪ pentru a preveni infiltrarea substantelor poluante si pentru a se evita formarea baltirilor, platformele de lucru sau de circulatie, suprafetele de depozitare, vor fi betonate/ pietruite . 	Antreprenor, prin grija responsabilului de mediu
Masuri de reducere	<p>Reducerea impactului prin:</p> <ul style="list-style-type: none"> ▪ delimitarea corecta a amprizelor, pentru ca suprafetele scoase din circuitul agricol/ fondul forestier sa fie cat mai reduse si respectarea limitelor amplasamentului acestora; ▪ materialele de constructii utilizate in santier vor fi depozitate in locuri special amenajate si nu direct pe sol, astfel incat sa nu puna in pericol siguranta angajatilor si calitatea mediului; ▪ depozitarea provizorie a pamantului excavat se va realiza pe suprafete cat mai reduse; ▪ eventualele pierderi de carburanti vor fi colectate rapid, pentru a preveni deversarea lor peste prag si poluarea solului si a apelor; ▪ utilizarea de masini/ utilaje aflate in stare optima de functionare, pentru a evita scurgerile accidentale ale produselor petroliere sau a 	Antreprenor, prin grija responsabilului de mediu

RAPORT LA STUDIU DE EVALUARE A IMPACTULUI
 pentru obiectivul
 " Varianta de ocolire a orasului Dorohoi"

Tipuri de masuri	Cum functioneaza	Responsabilitate
	<p>uleiurilor minerale provenite de la acestea;</p> <ul style="list-style-type: none"> ▪ instalarea unor zone de curatare a vehiculelor la punctele de intrare/iesire din santier in vederea minimizarii cantitatii de sedimente transportate; ▪ colectarea selectiva a deseurilor rezultate in urma lucrarilor; ▪ depozitarea si eliminarea/ valorificarea in functie de natura acestora se va face prin firme specializate, pe baza de contract, conform prevederilor legale in vigoare; ▪ pentru suprafetele de teren contaminate accidental cu hidrocarburi in timpul executiei lucrarilor sau in cazul in care antreprenorii identifica soluri poluate cu hidrocarburi pe amplasamentul drumului, se va notifica autoritatea judeteana pentru protectia mediului si va fi prezentata propunerea de remediere; in acest caz, investigarea si evaluarea poluarii solului si subsolului si desfasurarea activitatilor de curatare, remediere si reconstructie ecologica se vor efectua in conformitate cu prevederile Legii 74/2019; ▪ stratul vegetal decopertat se va depozita in afara ariilor naturale protejate Natura 2000 si va fi folosit la refacerea suprafetelor de teren afectate de proiect; ▪ locatiile organizarii de santier vor fi imprejmuite, astfel incat sa nu se ocupe suprafete suplimentare de teren; montarea de toaleta ecologice mobile, cu neutralizare chimica sau bazine etanse vidanajate periodic, la fronturile de lucru si organizariile de santier; ▪ drumurile acces si drumurile de serviciu temporare trebuie sa fie pietruite; ▪ reziduurile din santier trebuie indepartate manual sau mecanizat de pe pneurile echipamentelor si utilajelor la iesirea din santier in puncte de curatire special amenajate; 	
Masuri de compensare	-	-
Perioada de operare		
Masuri de prevenire	-	-

RAPORT LA STUDIU DE EVALUARE A IMPACTULUI
 pentru obiectivul
 " Varianta de ocolire a orasului Dorohoi"

Tipuri de masuri	Cum functioneaza	Responsabilitate
Masuri de reducere	Reducerea impactului prin: <ul style="list-style-type: none"> ▪ deseurile rezultate din traficul rutier, precum si de la activitatile de deszapezire, vor fi colectate selectiv si eliminate in functie de natura lor prin firme specializate, pe baza de contract, conform prevederilor legale in vigoare; ▪ monitorizarea, controlul si, daca va fi nevoie, in anumite zone, restrictionarea traficului in scopul reducerii numarului de accidente; ▪ in cazul unor accidente rutiere in care sunt implicate autovehicule care transporta substante periculoase, administratorul drumului va lua masurile stabilite de comun acord cu autoritatile locale de protectia mediului si ISU pentru a remedia in timp cat mai scurt zona cu sol poluat, astfel incat poluarea sa nu afecteze si apele subterane. 	Titular
Masuri de compensare	-	

Tabelul nr. 49- Masurile de evitare, reducere si compensare a impactului asupra biodiversitatii

Tipuri de masuri	Cum functioneaza	Responsabilitate
Perioada de executie		
Masuri de prevenire	<ul style="list-style-type: none"> ▪ nu se va amplasa organziarea de santier in aprpeirea cursurilor de apa si a in interiorul arealului Natura 2000 ▪ este interzisa orice forma de capturare, recoltare, ucidere, distrugere sau vatamanre a exemplarelor avifaunistice aflate in mediului lor natural, si care ar putea ajunge accidental in zona proiectului. În acest sens, programul de instruirii pentru personalul antreprenorului, precum și pentru subcontractanții acestuia, va trebui să cuprindă și informații specifice de protecție și de gestionare a situațiilor în care angajații interacționează cu speciile din interiorul ariei naturale protejate ▪ imprejmuirea zonelor de lucru, a organizarii de santier pentru a impiedica patrunderea speciilor in zona de risc a proiectului 	Antreprenor, prin grija responsabilului de mediu
Masuri de reducere	<ul style="list-style-type: none"> ▪ drumurile tehnologice și alte amenajări auxiliare necesare vor fi reduse la strictul necesar și se vor construi în afara limitelor siturilor, folosind drumurile existente; ▪ se interzice spălarea utilajelor în albia râurilor; ▪ se interzice exploatarea de resurse din albia râurilor; ▪ constructorul va limita și împrejmui temporar arealele ocupate de organizarea de șantier pentru a reduce la minim distrugerea suprafețelor 	Antreprenor, prin grija responsabilului de mediu

RAPORT LA STUDIU DE EVALUARE A IMPACTULUI
 pentru obiectivul
 " Varianta de ocolire a orasului Dorohoi"

Tipuri de masuri	Cum functioneaza	Responsabilitate
	<p>vegetale;</p> <ul style="list-style-type: none"> ▪ se impune respectarea graficului de lucrări în sensul limitării traseelor și programului de lucru pentru a limita impactul asupra faunei specifice amplasamentului; ▪ amplasarea de bariere fizice împrejurul frontului de lucru, pentru a nu afecta și alte suprafețe decât cele necesare construcției drumului și implicit, pentru a proteja fauna specifica amplasamentului, precum și pentru evitarea producerii de accidente; ▪ folosirea de utilaje și mijloace de transport silențioase, pentru a diminua zgomotul datorat activității de construcție a drumului care poate alunga speciile de păsări, precum și echiparea cu sisteme performante de minimizare și reținere a poluanților în atmosferă; ▪ decopertările se execută strict pe suprafețele indicate în proiect ▪ se va practica un management corespunzător al deșeurilor și se va interzice depozitarea econtrolată a acestora; se va realiza colectarea selectivă, valorificarea și eliminarea periodică a deșeurilor în scopul evitării atragerii animalelor, îmbolnăvirii sau accidentării acestora; ▪ se vor lua măsuri concrete pentru împiedicarea scurgerilor accidentale de motorină, ulei sau alte substanțe periculoase/ poluante în apă sau pe sol; suprafețele contaminate accidental vor fi excavate, iar volumul de pământ afectat se va trata/ elimina în conformitate cu prevederile specifice; ▪ se vor respecta toate condițiile și măsurile de protecția mediului (inclusiv privind termenele de execuție a lucrărilor) stabilite de autoritățile pentru protecția mediului și în documentele existente ▪ se vor efectua monitorizări lunare privind protecția componentelor biodiversității 	
Masuri de compensare	-	-
Perioada de operare		
Masuri de prevenire	-	-

RAPORT LA STUDIU DE EVALUARE A IMPACTULUI
 pentru obiectivul
 " Varianta de ocolire a orasului Dorohoi"

Tipuri de masuri	Cum functioneaza	Responsabilitate
Masuri de reducere	<ul style="list-style-type: none"> ▪ dezvoltarea normală a vegetației, șanțurile, bazinele vidanjabile, decantoarele și separatoarele de produse petroliere, vor fi întreținute corespunzător de către administratorul drumului ▪ prevenirea și înlăturarea imediată a urmărilor unor accidente rutiere care ar putea polua zona prin scurgeri sau arderi; ▪ se vor efectua monitorizări lunare privind protecția componentelor biodiversității; ▪ în cazul în care în cadrul activității de monitorizare a implementării măsurilor de reducere a impactului apar elemente noi care nu au fost luate în calcul inițial, vor fi întreprinse acțiuni care să remedieze aceste aspecte; 	Titular
Masuri de compensare	-	

În cadrul activității de refacere a amplasamentului și readucere a terenului la starea inițială, se recomandă prelevarea de probe de sol, cu respectarea Ordinului nr. 756/1997 al MAPPM și analiza acestora în laboratoare independente autorizate și acreditate RENAR; rezultatele analizelor se compară cu valorile determinate inițial (înainte de începerea lucrărilor la obiectiv), pentru a se verifica modul de refacere a amplasamentului.

10 Descrierea oricaror masuri de monitorizare propuse

Monitorizarea mediului, atât în perioada de construcție, cât și în perioada de exploatare a variantei de ocolire a orașului Dorohoi va avea drept scop aplicarea de măsuri suplimentare, după caz, care să conducă la un impact minim asupra mediului înconjurător, populației și așezărilor umane, astfel încât să fie respectat conceptul de dezvoltare durabilă.

Monitorizarea este singura metodă prin care se poate estima cu corectitudine impactul generat în diferitele faze ale unui proiect. De asemenea, doar o monitorizare corectă poate verifica dacă măsurile de reducere a impactului sunt corect implementate și dacă aceste măsuri sunt eficiente sau dacă se impun alte măsuri de reducere (cu aprobarea APM), făcând posibilă adaptarea lor la condițiile actualizate din teren, spre creșterea eficienței acestora.

Se recomandă ca monitorizarea să fie efectuată cu frecvență lunară în timpul realizării lucrărilor de construcție și în perioada de garanție, având un rol esențial în identificarea și stabilirea unor zone sensibile din punct de vedere al impactului produs prin realizarea proiectului asupra componentelor de mediu.

Antreprenorul va realiza periodic măsurători, conform planului de monitorizare stabilit, printr-un laborator acreditat RENAR privind încadrarea activităților întreprinse în cadrul fronturilor de lucru în limitele de poluare admise privind concentrațiile de substanțe poluante în aer, apă, sol, nivel de zgomot.

În urma monitorizării conform tabelelor 46 și 47 vor fi luate măsurile necesare pentru protecția factorilor de mediu și a componentelor biodiversității, în funcție de rezultatele înregistrate.

RAPORT LA STUDIU DE EVALUARE A IMPACTULUI
 pentru obiectivul
 " Varianta de ocolire a orasului Dorohoi"

In functie de datele rezultate in urma monitorizarii, planul de monitorizare se va actualiza periodic, de comun acord cu autoritatile competente pentru protectia mediului.

In cazul in care sunt inregistrate depasiri ale limitelor maxime admisibile, se vor propune masuri de diminuare a impactului asupra mediului, care vor fi analizate de catre autoritatile competente pentru protectia mediului, in vederea implementarii.

Tabelul nr. 50 - Monitorizarea factorilor de mediu si a componentelor in perioada de executie

Factor de mediu	Periodicitate	Parametri monitorizati	Amplasament	Responsabilitate
Aer	Lunar	Imisii (NO ₂ , SO ₂ , pulberi in suspensie, COV), emisii (CO, NO, NOx)	- fronturi de lucru; - traseul drumului proiectat; - santier	Antreprenor, prin intermediul unui laborator acreditat RENAR
Apa	Lunar	Conform prevederilor HG nr. 188/2002 pentru aprobarea unor norme privind conditiile de descarcare in mediul acvatic a apelor uzate, modificata si completata prin HG nr. 352/2005	Organizarile de santier si bazele de productie	Antreprenor, prin intermediul unui laborator acreditat RENAR
Sol	Lunar	pH, metale grele, TPH	- traseul drumului proiectat; - santier; - fronturi de lucru; - depozite temporare; - gropile de imprumut.	Antreprenor, prin intermediul unui laborator acreditat RENAR
Zgomot	Lunar	Nivel zgomot dB(A)	- traseul drumului proiectat; - santier; - fronturi de lucru; - zonele locuite aflate in apropierea amplasamentului	Antreprenor, prin intermediul unui laborator acreditat RENAR
Biodiversitate (pasari)	Lunar	Prezenta speciilor avifaunice in zona proiectului Distributia speciilor avifaunice in zona de intersectie a proiectului cu zona arealului dar si la o distanta de cel putin 1 kmp Modul de influentare al lucrarilor propuse a se realiza asupra speciilor	- in zona de intersectie a amplasamentului cu arealul Natura 2000 dar si pe o distanta de 1 km de zona	Antreprenorul prin expertul ornitolog desemnat de acesta

Tabelul nr. 51- Monitorizarea factorilor de mediu si a componentelor in perioada de exploatare

Factor de mediu	Periodicitate	Parametri monitorizati	Amplasament	Responsabilitate
Aer	Trimestrial	NO ₂ , SO ₂ , pulberi in	- zonele de locuinte	Titular , prin

RAPORT LA STUDIU DE EVALUARE A IMPACTULUI
 pentru obiectivul
 " Varianta de ocolire a orasului Dorohoi"

	pe o perioada de minim 3 ani	suspensie	aflate in apropierea amplasamentului drumului	intermediul unui laborator acreditat RENAR
Apa	Lunar pe o perioada de minim 3 ani	Conform prevederilor HG nr. 188/2002 pentru aprobarea unor norme privind conditiile de descarcare in mediul acvatic a apelor uzate, modificata si completata prin HG nr. 352/2005	La gurile de descarcare in emisari a apelor colectate de pe amplasamentul drumului	Titular , prin intermediul unui laborator acreditat RENAR
Zgomot	Anual pe o perioada de minim 3 ani	Nivel zgomot dB(A)	- zonele locuite aflate in apropierea amplasamentului	Titular , prin intermediul unui laborator acreditat RENAR
Biodiversitate (pasari)	Lunar pe o perioada de minim 3 ani	Impactul produs de trafic (impactul generat de coliziune) asupra speciilor avifaunistice din zona proiectului Evaluarea eficientei implementarii masurilor propuse	- in zona de intersectie a drumului cu arealul Natura 2000 dar si pe o distanta de 1 km de zona	Titular prin specialistul in biodiversitate (ornitolog) desemnat de acesta

Monitorizarea nu este menită să fie făcută doar acolo unde există impact, aceasta reprezintă o necesitate prin intermediul căreia se evaluează în timpul execuției, starea locală (în fronturile de lucru) a indicatorilor analizați. Pentru componentele de biodiversitate, o monitorizare a întregului amplasament pe perioada execuției asigură menținerea parametrilor definiți în obiectivele specifice de conservare.

Monitorizarea componentelor biodiversității este necesar a fi efectuată în timpul a 4 sezoane complete, pentru a oferi date certe asupra situației existente pe amplasament din punct de vedere al speciilor, relațiilor inter și intraspecifice. Având în vedere faptul că tronsonul de drum (variante de ocolire a orasului Dorohoi) reprezintă o structură antropică și luând în considerare și capacitatea de absorbție a mediului înconjurător, precum și dinamica evoluției biodiversității, este important de evaluat efectul real pe care acest drum îl produce asupra mediului în raport cu cele estimate anterior. În acest mod se vor îndeplini 2 puncte esențiale, după cum urmează:

- se vor aduna cunoștințe legate de impactul produs de drum, care vor ajuta la adoptarea unor măsuri de reducere a impactului încă din perioada de elaborare a studiilor;
- se pot lua măsuri în timp real, în momentul identificării anumitor efecte care aduc un impact semnificativ asupra mediului, produse de evenimente neprevăzute.

Elementele care se iau în considerare și sunt analizate sunt următoarele:

- rata mortalității speciilor pe ampriza drumului, generate de trafic; modificări semnificative ale suprafețelor anumitor habitate (de hrănire etc) pentru speciile avifaunistice pentru care au fost emise obiectivele specifice de conservare.

De aceea, se recomandă monitorizarea pe parcursul a 3 ani de zile, astfel încât primii 2 ani să includă 4 sezoane cu date complete – perioada inițială de un an și un an de validare, iar al 3-lea an pentru a identifica capacitatea de absorbție a mediului înconjurător în raport cu proiectul.

În cazul în care, în perioada de 3 ani, se identifică anumite elemente de risc, precum cele menționate anterior, atunci se vor propune către titularul proiectului, măsuri suplimentare de reducere necesare a fi implementate.

În acest caz, monitorizarea va continua pe toată perioada implementării măsurilor suplimentare, plus încă un an.

În această perioadă de 3 ani, se vor monitoriza și factori de mediu abiotici (apă, aer, sol, zgomot) pentru a culege date suficiente și a fi raportate către Agenția de Protecția Mediului, în vederea evaluării efectelor produse de exploatarea proiectului, capacității de atenuare a impactului produsă de perdelele forestiere în timp și eventualele noi alte aspecte relevante.

11 Descrierea efectelor negative semnificative preconizate ale proiectului asupra mediului, determinate de vulnerabilitatea proiectului in fata riscurilor de accidente majore si/sau dezastre relevante pentru proiectul in cauza

Incalzirea globala implica, in prezent, doua probleme majore: pe de o parte necesitatea reducerii drastice a emisiilor de gaze cu efect de sera in vederea stabilizarii nivelului concentratiei acestor gaze in atmosfera care sa impiedice influenta antropica asupra sistemului climatic si a da posibilitatea ecosistemelor naturale sa se adapteze in mod natural, iar pe de alta parte necesitatea adaptarii la efectele schimbarilor climatice, avand in vedere ca aceste efecte sunt deja vizibile si inevitabile datorita inertiei sistemului climatic, indiferent de rezultatul actiunilor de reducere a emisiilor.

In pofida tuturor eforturilor globale de reducere a emisiilor de gaze cu efect de sera, temperatura medie globala va continua sa creasca in perioada urmatoare, fiind necesare masuri cat mai urgente de adaptare la efectele schimbarilor climatice.

Potrivit estimarilor prezentate in Inventarul National al Emisiilor de Gaze cu Efect de Sera (GES) elaborat in anul 2012, aceste emisii au crescut in domeniul de transporturi cu cca. 155%, comparativ cu emisiile din anul 1989. Mai mult, fata de 1989 ponderea emisiilor aferente acestui domeniu din totalul emisiilor de GES a crescut de cca 3 ori, reprezentand 8,8% la nivelul anului 2009.

Cresterea emisiilor in domeniul de transport se datoreaza cresterii mobilitatii cetatenilor in perioada 1990 – 2008, expansiunii urbane, orientarii transportului de pasageri si de marfuri preponderent catre transportul rutier si intensificarii traficului aerian.

Studiile privind influenta factorilor climatici asupra diverselor moduri de transport, precum si a celor privind noile tehnologii reziliente la efectele schimbarilor climatice sunt esentiale pentru a ne asigura ca sistemul de transport din Romania nu va fi afectat de modificarile climatice prevazute ori neprevazute. De asemenea, trebuie create harti de risc, pentru a ajuta la prioritizarea masurilor de adaptare la efectele schimbarilor climatice.

Inundatiile, alunecarile de teren si torentii au fost definite de specialisti ca fiind principalele amenintari pentru transport si in special pentru infrastructura de transport.

Sunt necesare sisteme de avertizare in timp real pentru nivelurile apei si alunecari de teren, cat si pentru evenimentele meteorologice extreme, cu potential distructiv.

Un mod de transport rezilient la efectele schimbarilor climatice presupune, mai inainte de toate, o infrastructura de transport durabila. Aceasta implica, de exemplu, drumuri acoperite cu materiale rezistente la fluctuatiile de temperatura si inundatii, precum si poduri care tin seama de debitele de apa record.

Consecintele schimbarilor climatice pentru proiectul de infrastructura studiat trebuie evaluate si transpuse in parametrii de proiectare, pentru a preintampina producerea unor efecte nedorite.

RAPORT LA STUDIU DE EVALUARE A IMPACTULUI
pentru obiectivul
" Varianta de ocolire a orasului Doroho"

Tinand cont de faptul ca drumurile au o durata de exploatare proiectata considerabila, care depaseste uneori 100 de ani, este important sa se stabileasca siguranta si fiabilitatea acestora impotriva riscurilor impuse de schimbarea climei. In plus, avand in vedere ca se asteapta ca schimbarile climatice sa creasca frecventa si intensitatea unor evenimente extreme (de exemplu, inundatii), se accentueaza importanta construirii unor infrastructuri rezistente, care sa poata mentine cel putin un nivel minim al functionalitatii lor in timpul acestor evenimente.

Efectele viitoarelor schimbari climatice reprezinta o provocare semnificativa pentru administratorii infrastructurii, operatorii de transport rutier si alti factori implicati, care se pot confrunta cu o serie de factori precum: cedarea infrastructurii, restrictii de viteza, efecte ale inundatiilor, alunecari de teren, fisurarea corpului de drum, costuri de intretinere neprevazute, inchiderea unor zone ca urmare a deficientelor aparute in urma inundatiilor, alunecarilor de teren, in vederea remedierii, in scopul evitarii situatiei in care circulatia nu se desfasoara in conditii de siguranta.

Pentru proiectul „*Varianta de ocolire a orasului Doroho*” a fost evaluata vulnerabilitatea in fata riscurilor de accidente majore, precum si a dezastrelor naturale relevante, asa cum a fost prezentata si in capitolul 5.9 al prezentului studiu.

Drumurile reprezinta in prezent cea mai moderna cale de comunicatii terestra datorita multiplelor facilitati: viteze sporite de circulatie, trasee liniare lungi care permit viteze de croaziera practic constante, elasticitate maxima in programul de deplasare, devierea traficului greu din localitati.

Cu toate aceste avantaje, drumurile nationale / judetene / locale produc cel mai mare numar de accidente de circulatie soldate cu morti si raniti, reportate la numarul pasagerilor. De asemenea, exista riscul producerii de accidente cu mijloace grele de transport, ce duc de obicei poluarea mediului prin explozii, incendii, ori raspandirea de produse nocive.

Un alt aspect neplacut il constituie formarea de blocaje fie datorate traficului excesiv - weekenduri, vacante - fie unor fenomene meteorologice - ploi, ceata, polei, inzapeziri.

Aceste tipuri de accidente nu au efecte asupra mediului inconjurator, avand caracter limitat in timp si spatiu, dar pot produce invaliditate sau pierderi de vieti omenesti. De asemenea ele pot avea si efecte economice negative prin pierderi materiale si intarzierea lucrarilor.

Incadrarea amplasamentului in zone de risc natural

La nivel de macrozonare a ariei studiate, incadrarea in zonele de risc natural s-a facut in conformitate cu Legea nr. 575/ noiembrie 2001 “Lege privind aprobarea Planului de amenajare a teritoriului national – Sectiunea a V-a: zone de risc natural”.

Riscul este o estimare matematica a probabilitatii producerii de pierderi umane si materiale pe o perioada de referinta viitoare si intr-o zona data pentru un anumit tip de dezastru (cutremure de pamant, alunecari de teren si inundatii).

Cutremurele de pamant

Perimetrul investigat este situat in zona de intensitate seismica, pe scara MSK, de 7₂, conform Legii Nr. 575/2001, cu o perioada medie de revenire de cca. 100 de ani (Figura nr. 30).

RAPORT LA STUDIU DE EVALUARE A IMPACTULUI
 pentru obiectivul
 "Varianta de ocolire a orasului Dorohoi"

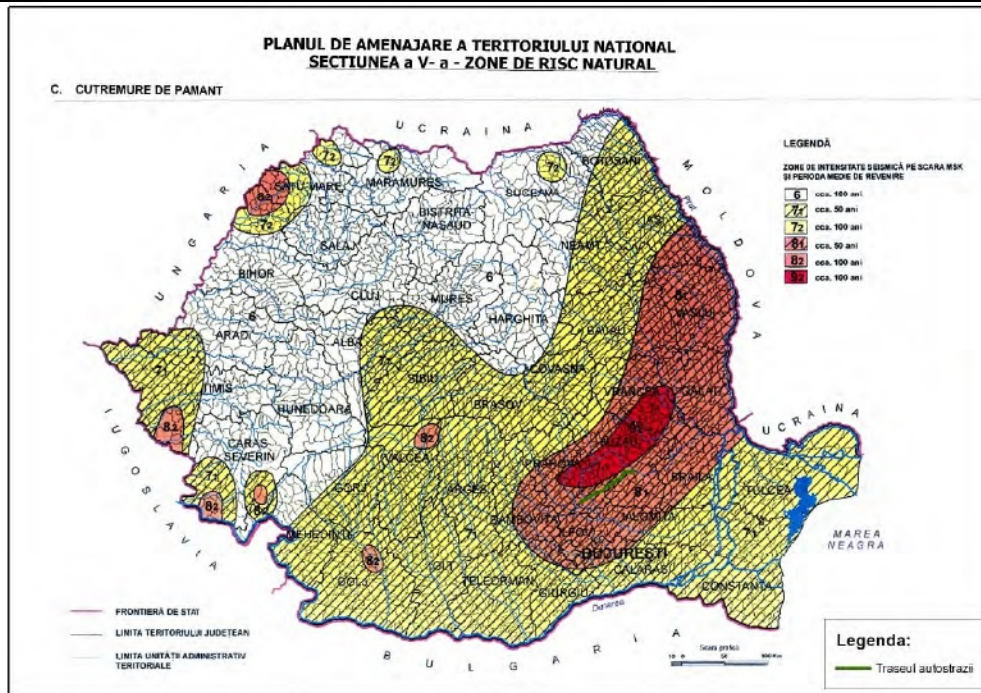


Figura nr. 30 - Planul de amenajare a teritoriului national

Eroziunea solului

Fenomenele de eroziune naturala sunt prezente in zonele de campie inalta si de deal, fiind influentate de panta, regimul hidric, structura culturilor, tehnologia de prelucrare a solului, alte activitati umane (ex. pasunat excesiv, defrisarea padurilor).

Cresterea variatiei in structura si intensitatea precipitatiilor poate face ca solurile sa devina mai susceptibile la eroziunea hidrica, iar cresterea ariditatii poate face solurile cu texturi fine mai vulnerabile la eroziunea eoliana.

Avand in vedere analiza datelor privind eroziunea solului si evolutia variabilelor climatice in zona de implementare a proiectului, se apreciaza ca proiectul **NU este expus, in conditiile actuale si nici in conditii viitoare.**

Alunecari de teren

Cutremurele sunt provocate de eliberarea de tensiune generata de forte care tin de tectonica placilor sau prin activitati antropogenetice precum crearea de rezervoare, mineritul sau injectarea de fluide in formatiunile subterane.

Nu exista dovezi ca riscurile seismice sunt legate direct de schimbarile climatice.

Cu toate acestea, schimbarile climatice pot afecta seismicitatea prin modificarea nivelurilor rezervoarelor sau a utilizarii apelor subterane. Alunecarile de teren sunt determinate de fortele de gravitatie, dar sunt declansate de o diversitate de procese.

Unii dintre cel mai des intalniti factori declansatori includ cutremurele si perioadele de precipitatii prelungite si/sau intense. De asemenea, despaduirile pot creste probabilitatea producerii de alunecari de teren.

RAPORT LA STUDIUL DE EVALUARE A IMPACTULUI
pentru obiectivul
" Varianta de ocolire a orasului Dorohoi"

Prin urmare, frecventa alunecarilor de teren poate creste, ca urmare a schimbarilor climatice si a modificarilor asociate cu acestea privind precipitatiile, modelele de debite ale apelor si vegetatia.

Potentialul de producere a alunecarilor de teren este influentat de regimul hidrologic si climatic. Relatia dintre acestea este de directa proportionalitate. La acestea se adauga procesele fluviatile de eroziune, transport si depunere care caracterizeaza majoritatea paraielor si raurilor din zona. Aceste procese determina o dinamica si o instabilitate accentuata a malurilor si albiilor in timpul viiturilor si se constituie ca factor declansator in alunecarile deplasive.

Conform Legii 575/2001 - Anexa 6, perimetrul studiat se afla in zona cu potential "scazut" de producere a alunecarilor de teren si cu o probabilitate de alunecare de la "practic zero" la "foarte redus" (Fig. 31).

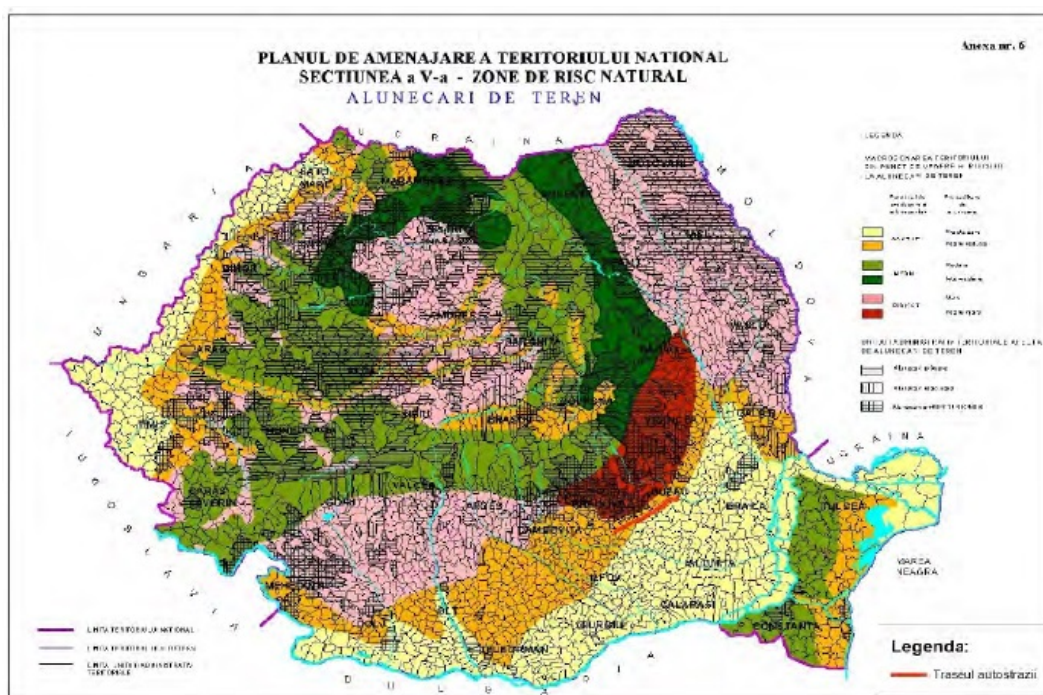


Figura nr. 31 - Planul de amenajare a teritoriului national

Seismicitatea

Conform hartilor seismice (codul de proiectare seismica P 100-1/2013), arealul in care se gaseste amplasamentul studiat are urmatoarele caracteristici generale:

- valoarea perioadei de control (colt) T_c a spectrului de raspuns pentru intervalul studiat este 0,7 sec. (Fig. 32);
- hazardul seismic pentru proiectare este descris de valoarea de varf a acceleratiei seismice orizontale a terenului care are valoarea $a_g = 0,15 g$, determinata pentru un interval mediu de recurenta $IMR = 100$ ani (P100 – 1/2013) – fig 33.

RAPORT LA STUDIUL DE EVALUARE A IMPACTULUI
pentru obiectivul
"Varianta de ocolire a orasului Dorohoi"

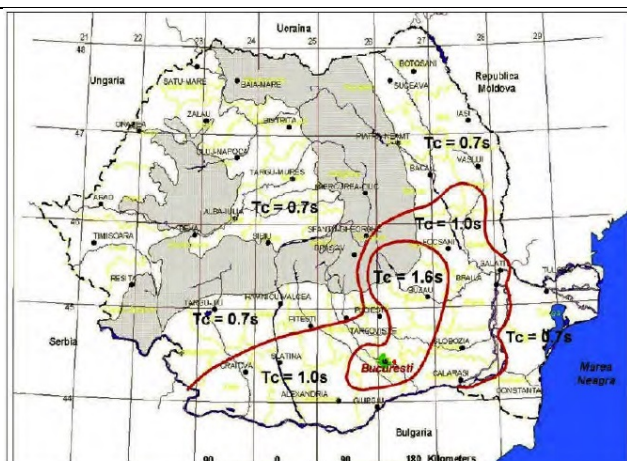


Figura nr. 32 - Valoarea perioadei de colt

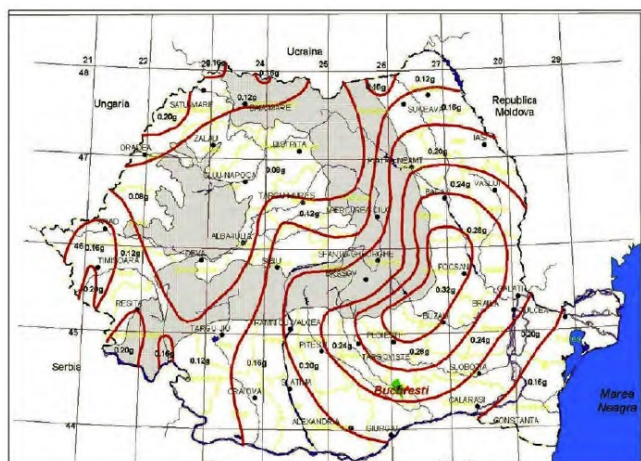


Figura nr. 33 - Zonarea valorilor de varf ale acceleratiei terenului

🚒 Incendii de vegetatie

Incendiile de vegetatie sunt fenomene naturale extreme, care pot fi declansate din cauze naturale, precum trasnetele, sau de activitati umane, fie ele intentionate sau nu. Cu toate acestea, chiar si atunci cand un incendiu de vegetatie este declansat de interventia oamenilor, precum focurile de tabara sau incendierile intentionate, un asemenea incendiu va fi intensificat de conditiile climatice precum temperatura ridicata, vantul puternic si umiditatea scazuta.

Probabilitatea producerii de incendii de vegetatie este influentata de variabilitatea climatica din mai multe perioade de timp. De exemplu, variabilitatea interanuala a climei determina perioade relativ umede si perioade relativ uscate. In perioadele umede, exista o acumulare de vegetatie, care asigura combustibil pentru incendiile din perioadele uscate. Cresterea preconizata a variatiei sezoniere a precipitatiilor ar putea duce la o intensificare a conditiilor favorabile pentru incendiile de vegetatie.

Frecventa acestor incendii in Romania a crescut in ultimul timp. Daunele provocate de incendiile de vegetatie pot fi substantiale, mai ales din punct de vedere economic.

In 2013, 33% din incendiile inregistrate in Romania au fost incendii de vegetatie.

Nu exista informatii privind incendiile de vegetatie in zona de implementare a proiectului.

Pe baza datelor prezentate in analiza ex-ante a vulnerabilitatii proiectului fata de schimbarile climatice, se apreciaza ca **proiectul NU prezinta expunere, atat in conditiile actuale cat si in conditii viitoare.**

12 Rezumat netehnic al informatiilor furnizate

Scopul prezentului contract este realizarea lucrarilor privind "Varianta de ocolire a orasului Dorohoi", incluzând RIM, Studiul de Evaluare Adecvata, iar in functie de eventualele arii protejate (Situri Natura 2000), studii de specialitate cu obtinerea avizelor din partea unor custozi/administratori de arii protejate, si urmând structura aplicatiei de finantare.

Se va asigura ca implementarea acestui contract va furniza un proiect cu suficienta "pregătire matura" din punct de vedere financiar, social, economic si tehnic, bine fundamentata cu privire la necesitatea si oportunitatea investitiei.

Avand in vedere faptul ca in momentul de fata traficul rutier dinspre si inspre orasul Dorohoi se desfoara exclusiv pe strazile din orasul Dorohoi avand ca efect secundar atat incarcarea aerului cu noxele provenite de la gazele de espament in special ale vehiculelor de mare tonaj cat si un nivel de zgomot si vibratii crescut, s-a propus (pentru inlaturarea acestor inconveniente) devierea traficului greu aferent drumurilor nationale DN 29A si DN 29B. Traseul propus se imparte in doua tronsoane, dupa cum urmeaza:

Tronson 1 denumit Centura Sud face legatura intre DN 29B (Sud) dinspre Botosani la km 28+113 cu DN 29A dinspre Suceava (Sud-Vest) la km 34+572 pe latura Sudica a orasului Dorohoi. Centura Sud va traversa intravilanul si extravilanul comunelor Sendriceni si Vaculesti.

Tronson 2 denumit Centura Est care face legatura intre DN 29B (Sud) dinspre Botosani la Km 30+317 cu DN 29A (Nord), Km 42+114, inspre Radauti, frontiera cu R. Moldova. Centura Est va traversa intravilanul si extravilanul orasului Dorohoi si comunei Broscauti.

Reabilitare DN29B - legatura dintre cele doua tronsoane se face pe drumul national DN 29B, drum ce se va reabilita intre Km 28+020 respectiv Km 30+525.

Lucrarile propuse a se realiza prevad:

- lucrari ale traseului in plan – lungimea totala fiind de 12,753 km
- in ceea ce priveste profilul transversal platforma drumului este de 9 m, cu 2 benzi de circulatie de 3,50 m fiecare, 2 benzi de incadrare de 0,50 m si 2 acostamente de 0,50 m. Pe varianta EST intre km 0+600 – 1+150 este prevazuta o banda pentru vehicule lente
- sunt prevazute de asemenea lucrari de colectare si evacuare a apelor pluviale prin santuri si rigole. Aceste ape inainte de evacuarea in emisari sunt trecute prin separatoare de hidrocarburi si decantoare
- sunt prevazute lucrari pentru amenajarea statiilor de autobuz si a parcarilor atat pe centura de EST cat si pe centura de SUD si DN 29B
- sunt prevazute lucrari pentru amenajarea intersectiilor cu alte drumuri existente /noduri rutiere, podete la drumuri laterale, intersectiilor cu calea ferata, lucrari la poduri, viaducete / pasaje
- se au in vedere lucrari privind siguranta circulatiei prin montarea de indicatoare si realizarea semnalizarii orizontale, montarea de parapet de protectie

Constructia drumurilor (varianta de ocolire a orasului Dorohoi) se desfășoara in mai multe etape si anume:

- asigurarea documentației necesare, precum și a resurselor necesare (utilaje și personal calificat);
- stabilirea necesitatii asigurarii materialului de umplutura si modul de asigurare al acestuia;
- marcarea traseului în teren și pregătirea zonei de lucru;
- amplasarea organizărilor de șantier;
- amenajarea drumurilor de acces;
- executia lucrarilor inclusiv a lucrarilor de arta, terasamente, podetelor pentru scurgerea apelor, amplasarea sistemului de drenaj
- executia propriu zisa a lucrarilor, inclusiv lucrari de asfaltare, realizare marcaje, semnalizare
- demontarea constructiilor provizorii necesare pe perioada executiei lucrarilor si refacerea zonelor afectate.

In perioada de operare principala activitate va fi cea de derulare a traficului auto, urmata de colectarea apelor pluviale de pe zona carosabila si evacuarea acestora prin sistemele prevazute, catre emisari.

Durata de exploatare a obiectivului este estimata ca fiind nelimitata pe parcursul operarii, urmand a fi executate doar lucrari de intretinere si interventii in caz de urgenta.

Proiectul este destinate doar traficului auto si nu implica procese de productie.

Substantele si preparatele chimice periculoase utilizate in realizarea proiectului sunt: motorina, benina, lubrifianti (uleiuri, vaseline) – utilizate la functionarea utilajelor si mijloacelor de transport, vopseluri, diluanti – utilizati la realizarea lucrarilor de intretinere a drumului.

Unele din aceste substante pot avea caracteristici periculoase, precum riscuri pentru sanatatea salariatilor, daca sunt manipulate fara respectarea normelor specific de manipulare.

In cazul unor accidente rutiere in care sunt implicate autovehicule care transporta substante periculoase, administratorul drumului va lua masurile stabilite de comun acord cu autoritatile locale de protectia mediului si ISU pentru a remedia in timp cat mai scurt zona cu sol poluant, astfel incat poluarea sa nu afecteze si apele subterane.

Studiul de impact asupra mediului a luat in considerare posibilitatea necesitatii de dezafectare a drumului. Probabilitatea este una redusa. In mod conventional s-a considerat ca impactul acestor activitati asupra mediului si sanatatii umane este similar cu cel inregistrat in etapa de constructie.

Poluanti evacuate ca urmare a implementarii proiectului

❖ Poluanti evacuati in aer

In perioada de executie a lucrarilor propuse se desfasoara activitati ce presupun emisii de praf si emisii de poluanti specifici arderii combustibililor fosili in motoarele utilajelor, echipamentelor, a mijloacelor de transport folosite la punerea in opera a lucrarilor si respectiv ca urmare a activitatilor desfasurate in cadrul organizarii de santier.

RAPORT LA STUDIU DE EVALUARE A IMPACTULUI
pentru obiectivul
" Varianta de ocolire a orasului Dorohoi"

In perioada de operare, principalii poluanti sunt generate de traficul rutier, de uzura franelor, a pneurilor si a drumului si respectiv de manevrarea materialelor antiderapante.

Realizarea acestei variante de ocolire are ca scop reducerea traficului prin zona centrala a orasului Dorohoi conducand la o reducere a emisiilor de substante poluante degajate in atmosfera.

❖ **Poluanti evacuati in apa**

In perioada de executie a lucrarilor nu se vor deversa ape uzate direct in corpurile de apa de suprafata din apropierea amplasamentului. Se pot produce insa scurgeri accidentale de la utilajele si traficul de santier sau ca urmare a manevrarii defectoase a substantelor periculoase, a deseurilor sau a apelor uzate generate.

In perioada de operare/ exploatare principalii poluanti ce pot ajunge in apa de suprafata (paraul Parau Intors, Paraul Dintevici) sunt generate de:

- apele pluviale colectate de pe carosabilul contaminat cu produse petroliere scurse de la autovehiculele care tranziteaza zona, depuneri de pulberi provenite din arderea combustibilului, particule rezultate din uzura pneurilor sau din alte materii rezultate din trafic
- lucrarile de intretinere a drumului
- accidente rutiere in care sunt implicate vehicule ce transporta produse si substante chimice periculoase ce pot contamina apele de suprafata
- defectiuni la sistemul de colectare si evacuare a apelor pluviale de pe suprafata carosabila si a sistemului de preepurare.

❖ **Poluanti evacuati in sol**

In perioada de executie a lucrarilor principalii poluanti ai solului sunt generati de deversari accidentale de produse petroliere care pot sa apara ca urmare a functionarii defectuase a utilajelor / echipamentelor, prin sedimentarea poluantilor din aer.

In perioada exploatarei, poluantii ce pot ajunge pe sol sunt datorati traficului auto de pe varinata de ocolire a orasului Dorohoi (imisiile care pot ajunge pe sol prin depunerea acestora).

❖ **Poluare radioactive**

Prin natura lucrarilor propuse nu rezulta radiatii.

❖ **Poluare fonica**

In perioada executiei lucrarilor principalele surse de zgomot sunt:

- functionarea utilajelor folosite la executia lucrarilor (buldozere, excavatoare, compactoare, etc)
- traficul auto de pe drumurile tehnologice
- activitatile specifice din organizarea de santier sia fronturilor de lucru
- manipularea materialelor.

In perioada de operare, principala sursa de zgomot si vibratii este datorata traficului auto care se desfasoara pe aceste artere rutiere.

❖ **Biodiversitatea**

In perioada de executie a lucrarilor principalul impact asupra vegetatiei indus de proiect il constituie activitatile care duc la schimbarea folosintei terenului.

RAPORT LA STUDIU DE EVALUARE A IMPACTULUI
pentru obiectivul
" Varianta de ocolire a orasului Dorohoi"

Impactul identificat consta in pierderea unor suprafete de teren acoperite cu vegetatie in detrimentul suprafetelor care vor fi ocupate de amprenta la sol a drumului (varianta de ocolire a orasului Dorohoi).

In etapa de exploatare impactul consta in ocuparea definitive a suprafetelor de teren datorate amprentei la sol a drumului.

In zona proiectului nu s-au identificat specii faunistice care sa fie afectate pe perioada de operare a variantei de ocolire, desi proiectul pe o distanta de 1,5 km trece prin arealul Natura 2000 ROSPA0116 Dorohoi – Săua Bucecei iar pe o distanta de 0,5 km se desfasoara la limita arealului.

Lucrarile de taieri de arbori propuse a se realiza (lucrarile prevad taierea de arbori cu diametru mai mic de 40 cm si lucrari de curatare tufisuri si arbusti) nu vor afecta speciile de habitate. In zonele in care se vor desfasura aceste lucrari terenurile, fiind situate in apropierea zonelor locuite, sunt ocupate cu culturi agricole, pasuri, specii invazive.

❖ **Gestiunea deseurilor**

In perioada de executie a lucrarilor principalele deseuri generate sunt cele rezultate din activitatile de constructive care se vor colecta pe platforme special amenajate si amplasate urmand a fi valorificate prin utilizarea infrastructurii drumului, la care se adauga cele menajre, deseurile din ambalaje (hartie, plastic, lemn).

Toate deseurile rezultate vor fi colectate selectiv in recipiente inchise, tip europubele si depozitate in spatii special amenajate pana la preluarea lor catre o firma autorizata pe baza de contract.

In perioada de operare vor fi generate deseuri in perioadele de lucrari de intretinere a drumului, acestea fiind similare cu cele din perioada de executie a lucrarilor. De asemenea, deseuri vor fi generate si in zona statiilor de autobuze si a aprcarilor aceste deseuri vor fi similar cu deseurile menajere si vor fi ridicate de operatorul de salubritate cu care se va incheia contract in acest sens.

Raportul de impact asupra mediului este acela de a identifica toate tipurile de impact generate de proiect si propune masuri adecvate pentru evitarea sau reducerea acestor impacturi.

Masurile sunt ulterior preluate in proiect asigurand astfel ca forma finala a proiectului ia in considerare toate aspectele relevante pentru mediu.

Astfel, scopul raportului de impact este acela de a furniza proiectului elementele esentiale pentru evitarea producerii unor impacturi semnificative asupra populatiei si mediului inconjurator.

Metodologia utilizata pentru evaluarea impactului asupra mediului a implicat urmatoarele etape:

- studiul conditiilor initiale
- studiul alternativelor de proiect si contributi la selectarea acestora
- identificarea sensibilitatii zonelor in care este propus proiectul
- identificarea efectelor proiectului (modificari fizice, emisiile generate, deseurile generate)
- cuantificarea efectelor
- identificarea tipurilor de impact
- predictia si cuantifierea tipurilor de impact identificate
- evaluarea semnificatiei impacturilor pe baza pragurilor de semnificatiei stabilite pentru fiecare componenta

*RAPORT LA STUDIU DE EVALUARE A IMPACTULUI
pentru obiectivul
" Varianta deocolire a orasului Dorohoi"*

- analiza impactului cumulative cu alte proiecte din zona
- stabilirea masurilor de evitare si reducere a impacturilor semnificative
- evaluarea impactului rezidual estimate dupa implementarea masurilor
- stabilirea unui program de monitorizare a impacturilor semnificative si a eficientei masurilor.

Pentru evaluarea starii actuale a factorilor de mediu au fost analizate toate aspectele prezentate in raportul de mediu al judetului Botosani precum si planul de management al bazinului hidrografic Prut – Barlad.

Din analiza datelor furnizate de planul de management al bazinului hidrografic reiese faptul ca atat starea ecologica cat si starea chimica a corpului de apa ating starea buna de calitate.

Analizand datele privind calitatea aerului din datele puse la dispozitie de autoritatea de mediu se constata faptul ca poluantii atmosferici analizati sunt in concentratii care se situeaza sub limitele admise conform legislatiei in vigoare.

Prin realizarea acestui proiect, emisiile de noxe din zona centrala a orasului Dorohoi va cunoaste o imbunatatire, scazand si mai mult concentratiile de poluanti inregistrati p eraza judetului Botosani.

Raportul impactului asupra mediului propune o serie de masuri prin reducerea formelor actuale de impact, precum reducerea emisiilor de noxe, zgomot si vibratii in zona centrala a orasului Dorohoi. Efectele care raman dupa implementarea masurilor de evitare si reducere constituie impactul rezidual. La momentul realizarii raportului de impact asupra mediului, acest tip de impact poate fi doar estimat.

Evaluarea eficientei masurilor propuse, cat si a impactului rezidual, constituie recomandari importante pentru acestea fiind necesara implementarea unui sistem adecvat de monitorizare desfasurat atat in perioada de executie a lucrarilor cat si in perioada de operare si dezafectare.

În ceea ce privește impactul rezidual, este important de menționat faptul că principalele măsuri pentru evitarea și reducerea potențialelor tipuri de impact au fost deja luate în procesul de selecție a alternativei. În cadrul acestei selecții a alternativelor, unul dintre cele mai importante criterii aplicate a fost cel de reducere a impactului asupra mediului, atât în contextul alegerii amplasamentului, cât și a soluțiilor tehnologice.

Pentru fiecare componentă de mediu, s-a analizat posibilul impact pe care îl cauzează implementarea proiectului, atât în timpul execuției, cât și în timpul exploatării, ținând cont de faptul că proiectul va reprezenta o construcție permanentă pe amplasament

Proiectul analizat se suprapune cu alte proiecte (lucrari de extindere a rețelei de alimentare cu apa si canalizare in localitatea Broscauti, lucrari de extindere capacitate de stocare pentru o cooperative agricola din localitatea Broscauti, executie put foratla un cnetru a dializa in orasul Dorohoi, extindere conducta si bransament gaze naturale in orasul Dorohoi si com Sendriceni), inasa nu genereaza un impact cumulativ semnificativ deoarece nu afectează în același timp mai multe elemente și indicatori luați în considerare la analiza impactului, ci se concentrează mai mult pe suprafața de teren ocupată de proiectul în sine și de structurile asociate. Așadar, proiectul implică într-o anumită măsură o complexitate a impactului asupra factorilor de mediu, dar cei afectați au fost analizați cu responsabilitate.

Pentru monitorizarea eficienței măsurilor a fost propus un plan de monitorizare a calității componentelor de mediu, atât pentru perioada de execuție a lucrărilor, cât și pentru perioada de funcționare a proiectului.

*RAPORT LA STUDIU DE EVALUARE A IMPACTULUI
pentru obiectivul
" Varianta de ocolire a orasului Dorohoi"*

Monitorizarea mediului, atât în perioada de construcție, cât și în perioada de exploatare a variantei de ocolire a orasului Dorohoi va avea drept scop aplicarea de măsuri suplimentare, după caz, care să conducă la un impact minim asupra mediului înconjurător, populației și așezărilor umane, astfel încât să fie respectat conceptul de dezvoltare durabilă.

Monitorizarea este singura metodă prin care se poate estima cu corectitudine impactul generat în diferitele faze ale unui proiect. De asemenea, doar o monitorizare corectă poate verifica dacă măsurile de reducere a impactului sunt corect implementate și dacă aceste măsuri sunt eficiente sau dacă se impun alte măsuri de reducere (cu aprobarea ACPM), făcând posibilă adaptarea lor la condițiile actualizate din teren, spre creșterea eficienței acestora.

Conform evaluării efectuate asupra biodiversității (conform studiului de evaluare adecvata), se poate observa un impact scăzut de ansamblu al proiectului asupra biodiversității din zona, existând un număr redus de specii avifaunistice (proiectul se întrersectează pe o lungime de 1,8 km cu situl *ROSPA0116 Dorohoi- Sava Bucecei*) care ar putea fi afectate de acțiunile propuse prin proiect. Astfel se pot menționa următoarele aspecte în urma analizei impactului pe care proiectul îl poate avea asupra arealului Natura 2000:

- proiectul va afecta factorii de mediu inclusiv biodiversitatea la nivel local suprapunându-se cu o zonă antropizată caracterizată de culturi agricole, terenuri arabile, pășuni, drumuri locale
- impactul în perioada de construcție este comun tuturor șantiierelor de construcție, nu au fost identificate tipuri de impact neobișnuite sau complexe care ar putea afecta speciile pentru care a fost desemnat situl
- prin proiect se propune modificarea modului de utilizare al terenurilor dar această schimbare nu va afecta ecosistemul speciilor protejate, nu va conduce la afectarea numărului și dinamicii speciilor
- se vor modifica pe suprafețe mici, raportate la suprafața întregului areal, a zonelor de hranire, cuibărire a speciilor avifaunistice care se pot regăsi în zona proiectului. Au mai fost identificate efecte indirecte negativ-nesemnificative ca intensitate asupra speciilor de interes comunitar din siturile pe care le traversează varianta de ocolire, reprezentate în principal de activitatea șantiierului, în perioada de construcție, respectiv de riscul de coliziune accidentală cu vehicule, în perioada de funcționare a drumului
- prin implementarea acestui proiect nu se vor reduce suprafețele de habitat și/sau a numărului de specii avifaunistice de interes comunitar din aria protejată
- prin implementarea acestui proiect va exista riscul de coliziune al speciilor avifaunistice, însă este unul redus dacă se vor aplica măsurile de reducere propuse, astfel ca nu va fi afectată dinamica populațiilor speciilor de păsări
- proiectul nu va avea un impact negativ asupra stării de conservare a speciilor avifaunistice pentru care a fost desemnat
- integritatea ariei naturale protejate nu va fi afectată ca urmare a implementării proiectului.

Intocmit,

Raluca Oana MIHALCEA



Bibliografie:

1. Raport anual privind starea mediului in jud. Botosani
2. Studiu de fezabilitate
3. Strategia Nationala privind Schimbarile Climatice 2013-2020
4. Cadastrul Apelor
5. Plan de management al apelor – ABA Prut - Barlad
6. Ghid de bune practici privind adaptarea la schimbarile climatice pentru sectorul vulnerabil Transport
7. OUG nr. 195/22.12.2005 privind protectia mediului, publicata in M. Of. nr. 1196/30.12.2005, modificata, completata si aprobata prin Legea nr. 265/2006, publicata in M.Of. nr. 586 din 6 iulie 2006, abrogata partial prin OUG 57/2007, publicata in M.Of. nr. 442 din 29 iunie 2007, modificata de OUG 114/2007 publicata in M. Of. nr.713 din 22 octombrie 2007, modificata prin OUG 164/2008 publicata in M. Of. Nr 808 din 3 decembrie 2008.
8. Legea apelor, nr. 107/1996 publicata in M.Of. din 8.10.1996, cu modificarile si completarile ulterioare
9. HG 188/2002 pentru aprobarea unor norme privind conditiile de descarcare in mediul acvatic a apelor uzate, publicate in M.Of.nr.187 din 20 martie 2002, modificata si completata prin HG 352/2005 si HG 210/2007.
10. Legea 104/2011 privind calitatea aerului inconjurator, publicata in M.Of. nr.452 din 28 iunie 2011
11. STAS 10009/2017 privind acustica in constructii. Acustica urbana-limitele admisibile ale nivelului de zgomot.
12. HG nr. 856 / 2002 privind evidenta gestiunii deseurilor si pentru aprobarea Listei cuprinzand deseurile, inclusiv deseurile periculoase,
13. Ordinul nr. 863/2002 privind aprobarea ghidurilor metodologice aplicabile etapelor procedurii - cadru de evaluare a impactului asupra mediului, publicate in M.Of. nr. 52/2003.
14. Directiva 2014/52/UE a Parlamentului European si a Consiliului din 16 aprilie 2014 de modificare a Directivei 2011/92/UE privind evaluarea efectelor anumitor proiecte publice si private asupra mediului Text cu relevanta pentru SEE
15. STAS 6161-89 – Nivelul de zgomot la exteriorul cladirii;
16. STAS 12574/87 – Aer din zonele protejate. Conditii de calitate
17. Regulamentul (CE) nr. 1272/2008 al Parlamentului European si al Consiliului din 16 decembrie 2008 privind clasificarea, etichetarea si ambalarea substantelor si a amestecurilor, de modificare si de abrogare a Directivelor 67/548/CEE si 1999/45/CE, precum si de modificare a Regulamentului (CE) nr. 1907/2006 (Text cu relevanta pentru SEE)