



ASOCIAȚIA PENTRU BOTOȘANI  
mun. Botoșani, alcea șit Ioan Frunzetti nr. 5, județul Botoșani

ANEXA 14 la proiectul de studiu de fezabilitate și proiectul de organizare și realizare a lucrărilor de amenajare a spațiului urban și rural în cadrul proiectului de dezvoltare și modernizare a infrastructurii de transport și comunicații în județul Botoșani în cadrul proiectului de dezvoltare și modernizare a infrastructurii de transport și comunicații în județul Botoșani

ROMANIA AGRICULTURII, PISCICULTURII, SILVICULTURII  
MĂRII ZONELOR DE AMBIEȚĂRI  
ACQUICULTURII BUCUREȘTI



Dimensiune hartă: A3

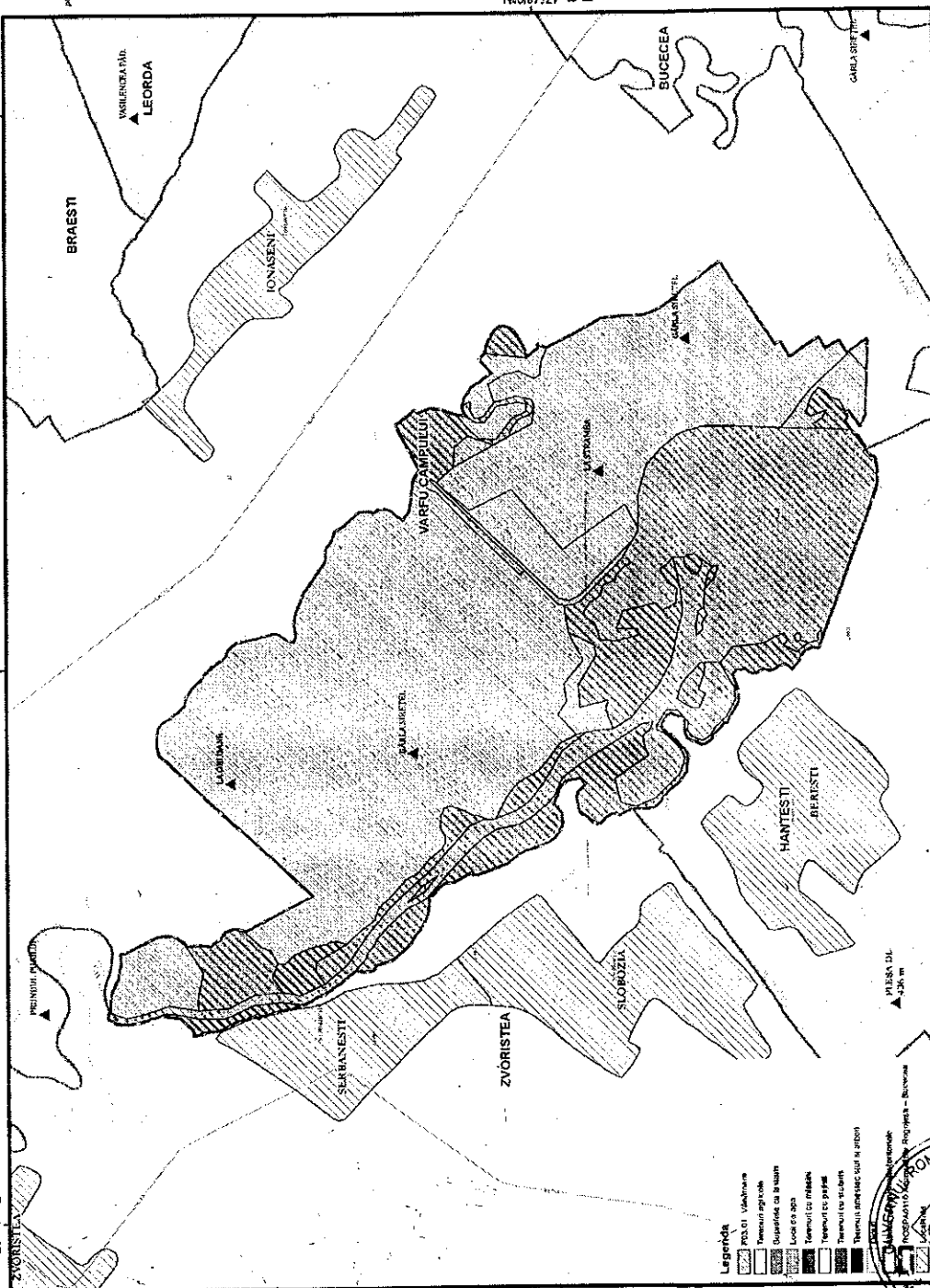
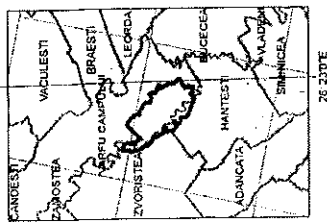
Proiectat de: POSMEDIU

Proiecte Stereografice - 1979  
Planul de coordonate: Sistemul Național, ROMANIA 1979


Data: 07/09/2014

Scara: 1:25.000  
Coordonate: UTM - Zonele 30T și 31T

ROSP0110 ACUMULARILE  
ROGOIEȘTI - BUCUREȘTI  
26° 23' 0" E



- Legenda**
- POA 01: Valtoarnă
  - POA 02: Drenaj și canal
  - Suprafață de înălțare
  - Locuri de apă
  - Traseu de circulație
  - Traseu de apă
  - Traseu de apă
  - Traseu de apă



Proiect finanțat în cadrul POS Mediu, Axe Prioritare 4 -  
Implementarea sistemelor adecvate de management pentru protecția naturii.

1:25.000  
1 cm pe plan = 250 m pe teren









ASOCIAȚIA PENTRU BOTOȘANI  
mun. Botoșani, alesea șt. Ioan Frunzetti nr. 5, județul Botoșani

ANEXE LA SCHEMA DE AMPLASARE A PROIECTULUI  
în vederea realizării lucrului de interes public  
în vederea realizării lucrului de interes public  
în vederea realizării lucrului de interes public  
în vederea realizării lucrului de interes public

ROMANIA ACUMULARILE ROGOCIESTI - BUCECEA  
MAREZONZON DE INTERES PUBLIC  
A LA S.C. MANAGEMENTUL ACUMULARILOR  
ACUMULARILE BUCECEA

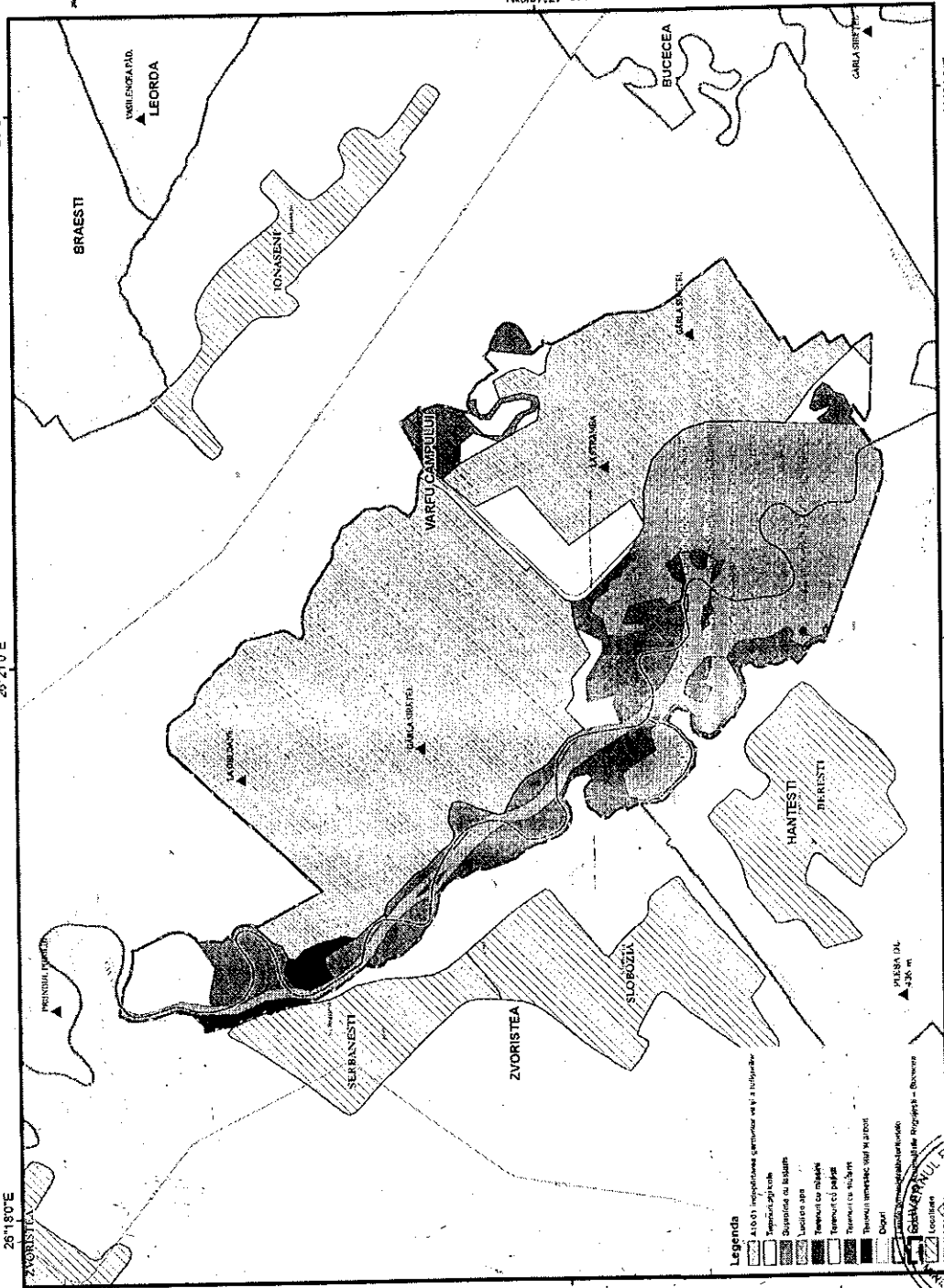
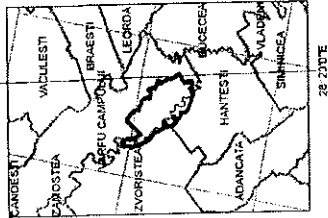


Dimensiune hartă: A3

Proiecte Stiintifice 1973  
Plan OS Tehnic la Marza Neagra, ROMANIA 1973

Data: 07/09/2014

Asociația pentru Botoșani, Căminul, Căminul nr. 5, Botoșani, 2014  
S.C. ECOMES MANAGEMENT S.R.L.  
ROSPA0110 ACUMULARILE  
ROGOCIESTI - BUCECEA  
29° 23' 0" E



- Legenda**
- ▲ 120.01 Impedimentul generat de apă în timpul urii
  - 120.02 Impedimentul generat de apă în timpul urii
  - 120.03 Impedimentul generat de apă în timpul urii
  - 120.04 Impedimentul generat de apă în timpul urii
  - 120.05 Impedimentul generat de apă în timpul urii
  - 120.06 Impedimentul generat de apă în timpul urii
  - 120.07 Impedimentul generat de apă în timpul urii
  - 120.08 Impedimentul generat de apă în timpul urii
  - 120.09 Impedimentul generat de apă în timpul urii
  - 120.10 Impedimentul generat de apă în timpul urii
  - 120.11 Impedimentul generat de apă în timpul urii
  - 120.12 Impedimentul generat de apă în timpul urii
  - 120.13 Impedimentul generat de apă în timpul urii
  - 120.14 Impedimentul generat de apă în timpul urii
  - 120.15 Impedimentul generat de apă în timpul urii
  - 120.16 Impedimentul generat de apă în timpul urii
  - 120.17 Impedimentul generat de apă în timpul urii
  - 120.18 Impedimentul generat de apă în timpul urii
  - 120.19 Impedimentul generat de apă în timpul urii
  - 120.20 Impedimentul generat de apă în timpul urii
  - 120.21 Impedimentul generat de apă în timpul urii
  - 120.22 Impedimentul generat de apă în timpul urii
  - 120.23 Impedimentul generat de apă în timpul urii
  - 120.24 Impedimentul generat de apă în timpul urii
  - 120.25 Impedimentul generat de apă în timpul urii
  - 120.26 Impedimentul generat de apă în timpul urii
  - 120.27 Impedimentul generat de apă în timpul urii
  - 120.28 Impedimentul generat de apă în timpul urii
  - 120.29 Impedimentul generat de apă în timpul urii
  - 120.30 Impedimentul generat de apă în timpul urii
  - 120.31 Impedimentul generat de apă în timpul urii
  - 120.32 Impedimentul generat de apă în timpul urii
  - 120.33 Impedimentul generat de apă în timpul urii
  - 120.34 Impedimentul generat de apă în timpul urii
  - 120.35 Impedimentul generat de apă în timpul urii
  - 120.36 Impedimentul generat de apă în timpul urii
  - 120.37 Impedimentul generat de apă în timpul urii
  - 120.38 Impedimentul generat de apă în timpul urii
  - 120.39 Impedimentul generat de apă în timpul urii
  - 120.40 Impedimentul generat de apă în timpul urii
  - 120.41 Impedimentul generat de apă în timpul urii
  - 120.42 Impedimentul generat de apă în timpul urii
  - 120.43 Impedimentul generat de apă în timpul urii
  - 120.44 Impedimentul generat de apă în timpul urii
  - 120.45 Impedimentul generat de apă în timpul urii
  - 120.46 Impedimentul generat de apă în timpul urii
  - 120.47 Impedimentul generat de apă în timpul urii
  - 120.48 Impedimentul generat de apă în timpul urii
  - 120.49 Impedimentul generat de apă în timpul urii
  - 120.50 Impedimentul generat de apă în timpul urii
  - 120.51 Impedimentul generat de apă în timpul urii
  - 120.52 Impedimentul generat de apă în timpul urii
  - 120.53 Impedimentul generat de apă în timpul urii
  - 120.54 Impedimentul generat de apă în timpul urii
  - 120.55 Impedimentul generat de apă în timpul urii
  - 120.56 Impedimentul generat de apă în timpul urii
  - 120.57 Impedimentul generat de apă în timpul urii
  - 120.58 Impedimentul generat de apă în timpul urii
  - 120.59 Impedimentul generat de apă în timpul urii
  - 120.60 Impedimentul generat de apă în timpul urii
  - 120.61 Impedimentul generat de apă în timpul urii
  - 120.62 Impedimentul generat de apă în timpul urii
  - 120.63 Impedimentul generat de apă în timpul urii
  - 120.64 Impedimentul generat de apă în timpul urii
  - 120.65 Impedimentul generat de apă în timpul urii
  - 120.66 Impedimentul generat de apă în timpul urii
  - 120.67 Impedimentul generat de apă în timpul urii
  - 120.68 Impedimentul generat de apă în timpul urii
  - 120.69 Impedimentul generat de apă în timpul urii
  - 120.70 Impedimentul generat de apă în timpul urii
  - 120.71 Impedimentul generat de apă în timpul urii
  - 120.72 Impedimentul generat de apă în timpul urii
  - 120.73 Impedimentul generat de apă în timpul urii
  - 120.74 Impedimentul generat de apă în timpul urii
  - 120.75 Impedimentul generat de apă în timpul urii
  - 120.76 Impedimentul generat de apă în timpul urii
  - 120.77 Impedimentul generat de apă în timpul urii
  - 120.78 Impedimentul generat de apă în timpul urii
  - 120.79 Impedimentul generat de apă în timpul urii
  - 120.80 Impedimentul generat de apă în timpul urii
  - 120.81 Impedimentul generat de apă în timpul urii
  - 120.82 Impedimentul generat de apă în timpul urii
  - 120.83 Impedimentul generat de apă în timpul urii
  - 120.84 Impedimentul generat de apă în timpul urii
  - 120.85 Impedimentul generat de apă în timpul urii
  - 120.86 Impedimentul generat de apă în timpul urii
  - 120.87 Impedimentul generat de apă în timpul urii
  - 120.88 Impedimentul generat de apă în timpul urii
  - 120.89 Impedimentul generat de apă în timpul urii
  - 120.90 Impedimentul generat de apă în timpul urii
  - 120.91 Impedimentul generat de apă în timpul urii
  - 120.92 Impedimentul generat de apă în timpul urii
  - 120.93 Impedimentul generat de apă în timpul urii
  - 120.94 Impedimentul generat de apă în timpul urii
  - 120.95 Impedimentul generat de apă în timpul urii
  - 120.96 Impedimentul generat de apă în timpul urii
  - 120.97 Impedimentul generat de apă în timpul urii
  - 120.98 Impedimentul generat de apă în timpul urii
  - 120.99 Impedimentul generat de apă în timpul urii
  - 120.100 Impedimentul generat de apă în timpul urii

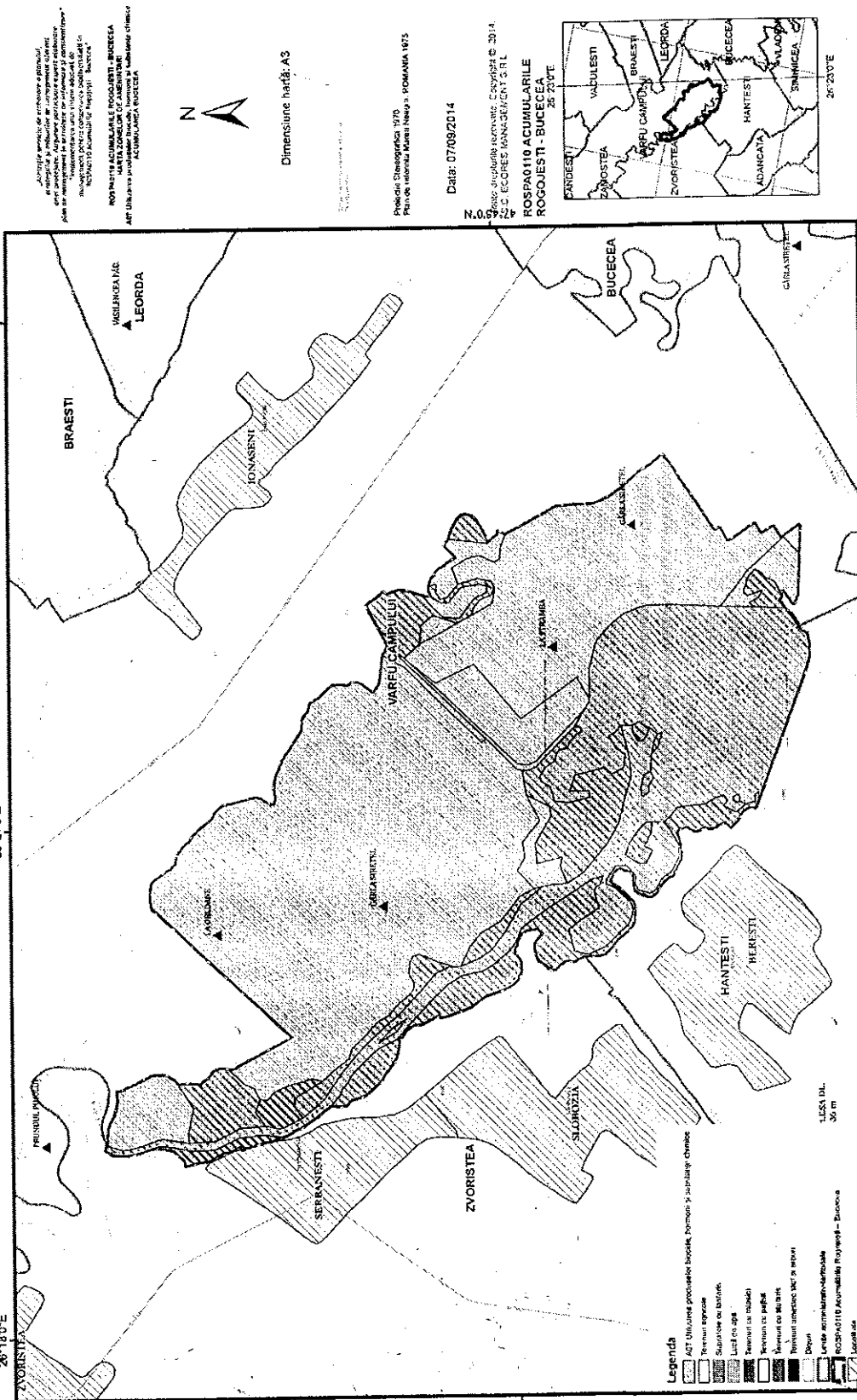
Proiect finanțat în cadrul POS MEDIE MARE prioritară 4.  
"Implementarea sistemelor adecvate de management pentru protecția naturii."

1:25,000  
1 cm pe plan = 250 m pe teren





ASOCIAȚIA PENTRU BOTOȘANI  
mun. Botoșani, aleea sit. Ioan Frunzeți nr. 5, județul Botoșani



47°48'0"N



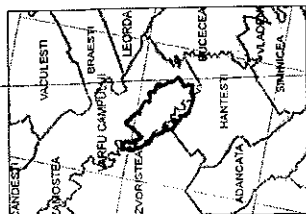
Dimensiune hartă: A3

Proiecție: Stereografică 1970  
Plan de referință: Burești-1963, ROMANIA 1973

Data: 07/09/2014


N.0.0  
99 Bulevardul București, Etyonfish © 2014  
C.ECCREES MANAGEMENT SRL

ROSPA0110 ACUMULARILE  
ROGOIEȘTI - BUCECEA  
26 23'N  
26 23'E



Proiect finanțat în cadrul POS-Regiunea 4:  
Implementarea sistemelor adecvate de management pentru protecția naturii.

1:25.000  
1 cm pe plan = 250 m pe teren













ASOCIAȚIA PENTRU BOTOȘANI  
mun. Botoșani, alea. sit. Ioan Frunzetti nr. 5, județul Botoșani

Asociația este înregistrată în Ministerul Mediului și Protecției Consumatorilor în cadrul proiectului de dezvoltare a serviciilor de mediu în județul Botoșani, în cadrul proiectului de dezvoltare a serviciilor de mediu în județul Botoșani, în cadrul proiectului de dezvoltare a serviciilor de mediu în județul Botoșani.

ROȘPĂȘIȚA ACUMULĂRII ROGJESTI - BUCECEA  
MUNICIPIUL BOTOȘANI, JUDEȚUL BOTOȘANI



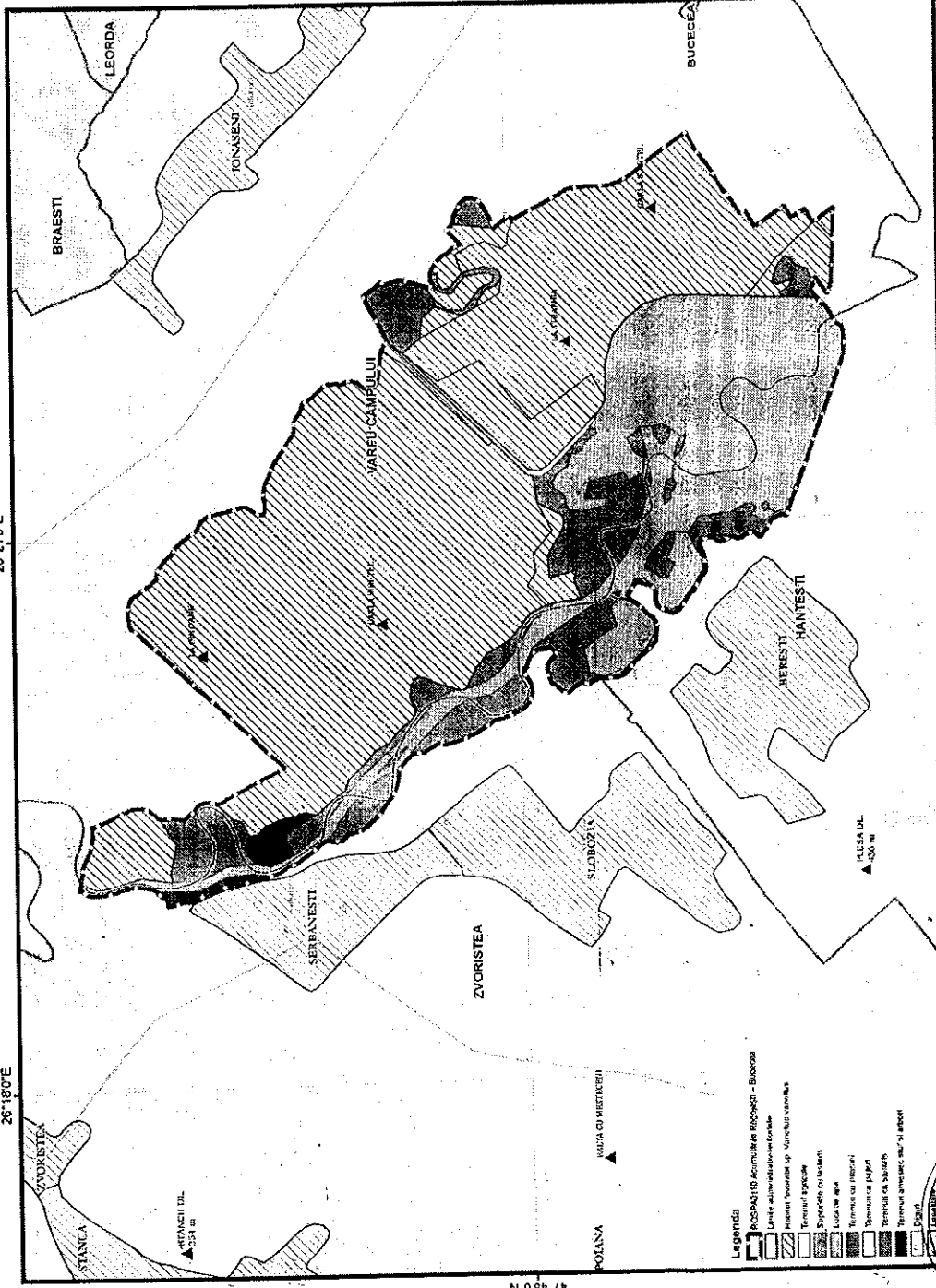
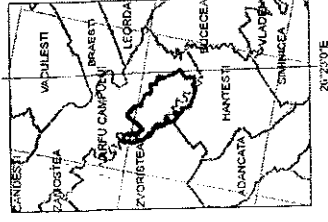
Dimensiune hartă: A3

Proiecția: Stereografică 1973  
Plan de referință: Măreș-Ningra, România, 1975

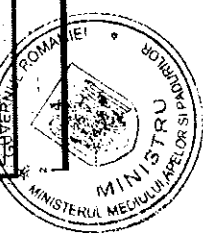
Data: 07/08/2014

Titlu: Planul de amenajare a teritoriului urban nr. 20/4  
S.C. ECOPRES MANAGEMENT S.R.L.


ROȘPĂȘIȚA ACUMULĂRII  
ROGJESTI - BUCECEA



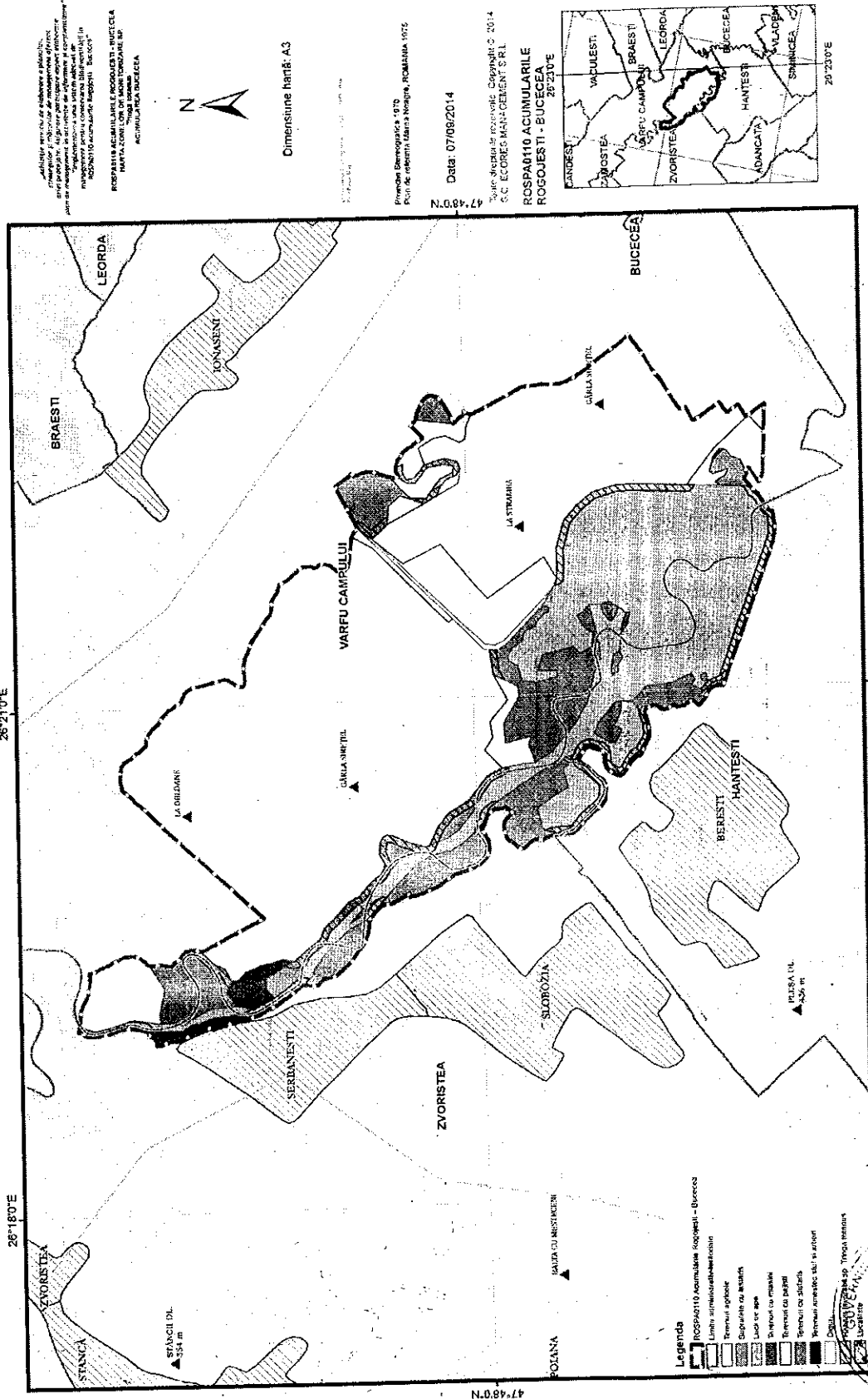
26°21'0"E  
1:25,000  
1 cm pe plan = 250 m pe teren







ASOCIAȚIA PENTRU BOTOȘANI  
mun. Botoșani, aleea sit. Ioan Frunzetti nr. 5, județul Botoșani



Proiect finanțat în cadrul POS Mediu. Axă prioritară 4 -  
"Implementarea sistemelor adecvate de management pentru protecția naturii."

28°21'0"E  
1:25,000  
1 cm pe plan = 250 m pe teren



scopul prezentei studii este să se realizeze o evaluare a impactului asupra mediului în jurul rezervoarelor ROSPAR110 ACUMULARILE ROSJUESTI - BUCECEA în vederea realizării unui plan de gestionare adecvat pentru protecția naturii și a mediului înconjurător. Studiul este realizat în cadrul proiectului "Implementarea sistemelor adecvate de management pentru protecția naturii" finanțat în cadrul POS Mediu, axă prioritară 4 - "Implementarea sistemelor adecvate de management pentru protecția naturii".



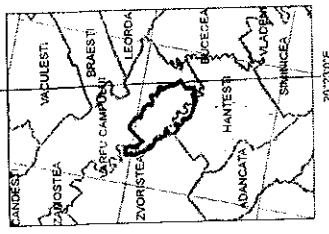
Dimensiune hantă: A3

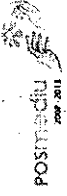
Proiect realizat de  
P.N. de mediu, I.M. de mediu, ROMANIA 1972

Data: 07/08/2014

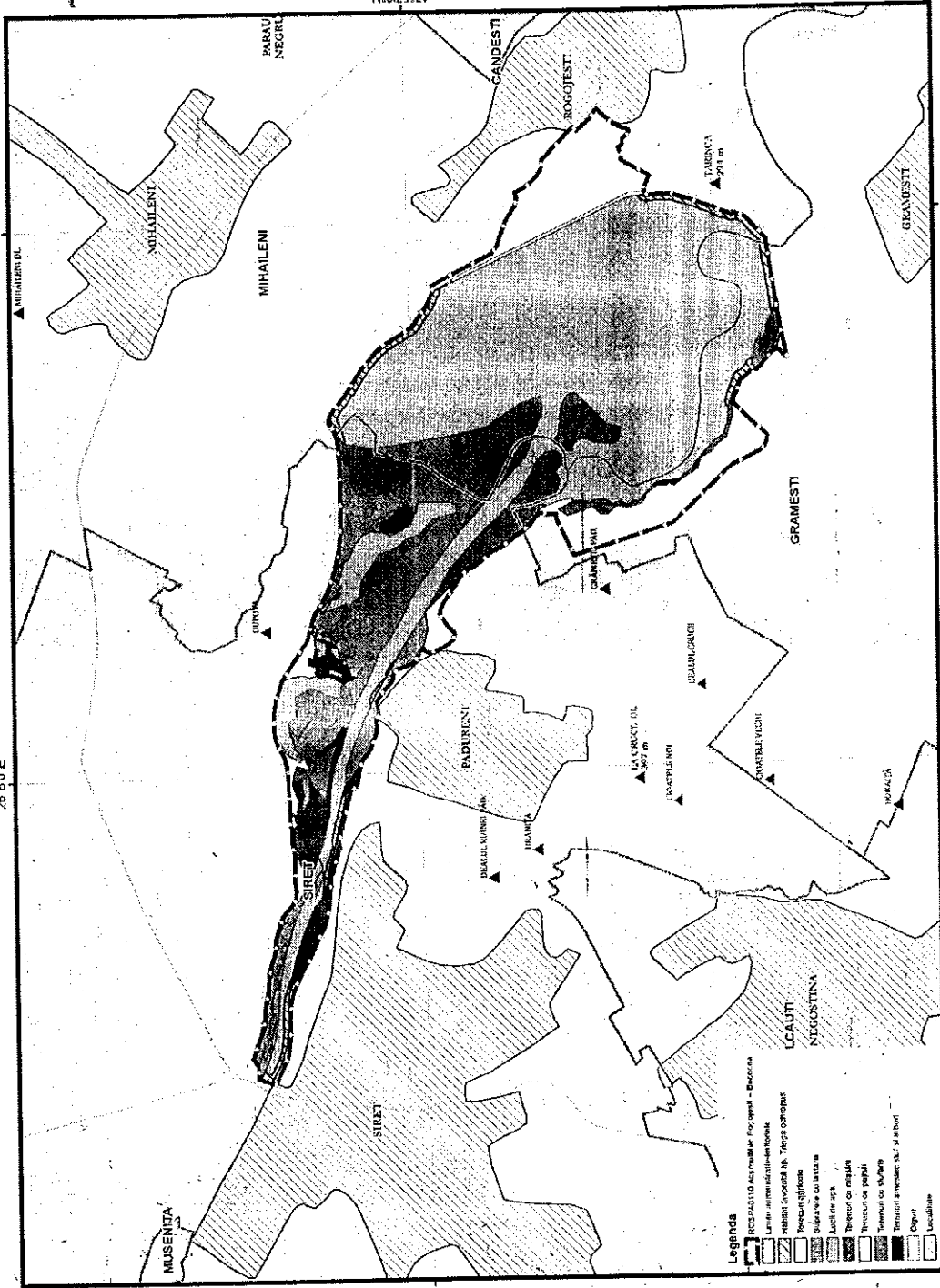
Totul este rezervat drepturile de autor © 2014  
S.C. ECOREG-MANAGEMENT S.R.L.

ROSPAR110 ACUMULARILE  
ROSJUESTI - BUCECEA  
28°21'0"E






ASOCIAȚIA PENTRU BOTOȘANI  
mun. Botoșani, albea șif. Ioan Frunzetti nr. 5, județul Botoșani



26°50'0"E  
Proiect finanțat în cadrul POS Mediu, Axă prioritară 4  
Implementarea sistemelor adecvate de management pentru protecția naturii.

1:25,000  
1 cm pe plan = 250 m pe teren



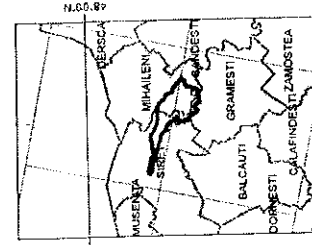
abilitate pentru a fi eligibile așezările  
care participă la proiect și să participe la  
plan de management, încheierea de înțelegere și  
înțelegere pentru a participa la proiect  
ROSPD0110 Asociație de Pășuni - Bucecea  
HAȚU ZONEI DE MONITORIZARE SA  
ACUMULAREA ÎN BUCCEA




Dimensiune hartă: A3

47°57'0"N

Proiect realizat de:  
Proiectat și desenat de:  
Date: 07/09/2014  
Trasat și imprimat de:  
S.C. ECORES MĂDĂRĂȘI S.R.L.  
ROSPD0110 ACUMULĂRILE  
ROGOSTI - BUCCEA







ASOCIAȚIA PENTRU BOTOȘANI  
mun. Botoșani, aleea sit. Ioan Frunzeți nr. 5, județul Botoșani

abilitate pentru activități de evaluare a impactului  
ecologic și social al proiectelor de dezvoltare  
economică și socială și pentru proiectarea și elaborarea  
planurilor de management și de monitorizare și de evaluare  
a impactului și pentru monitorizarea implementării și  
reabilitării lucrărilor de proiect. Efectiv  
ASOCIATIA ASOCIATIALE BOTOȘANI, BUCEȘTEA  
MARTA COMELON DE MONTONIZARE SA  
ASOCIATIALE A BOTOȘANILOR

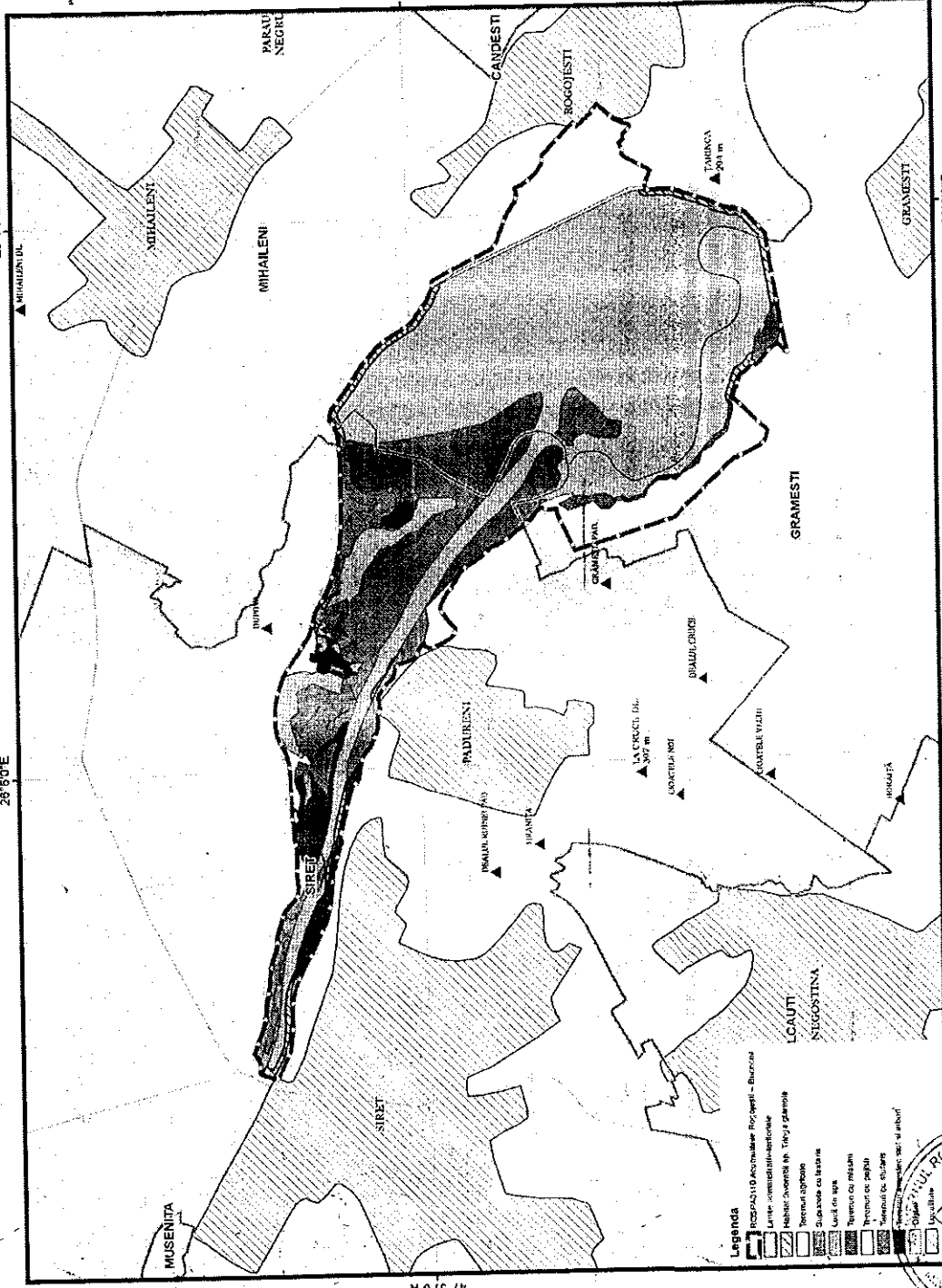
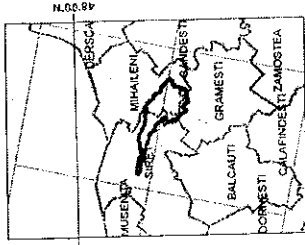


Dimensiune hartă: A3

Proiect: Sîmbroșeni 107  
Plan de protecție Marea Neagră, ROMANIA, 1975

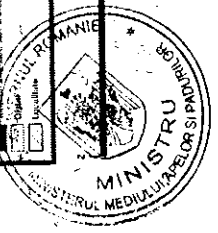
Date: 07/09/2014

Titlu: Reprezentare cartografică, Copyright © 2014  
S.C. ECOPRES MANAGEMENT S.R.L.  
RCSRP0119 ACUMULARILE  
ROGOJEȘTI - BUCEȘTEA



Proiect 46-30-01E în cadrul POS Mediu, Axa prioritară 4  
Implementarea sistemelor adecvate de management pentru protecția naturii.

1:25,000  
1 cm pe plan = 250 m pe teren













ANUL de activitate de elaborare a planului de management al sistemelor de management pentru protejia naturii  
 proiect finantat in cadrul POS Mediu. Axa prioritara 4 -  
 Implementarea sistemelor adecvate de management pentru protejia naturii.  
 ROSPAOTI0 ACUMULARILE ROGJESTI - BUCECEA  
 JUCIA CONTORESCU  
 COMUNA ROGJESTI



Dimensiune hartă: A3

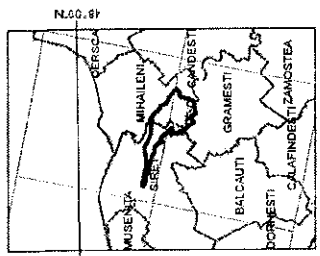
47°57'0"N

Incarca Sistemul 1970  
 Plan de incarcare Mareș Mărguș, ROMANIA 1975

Data: 07/09/2014

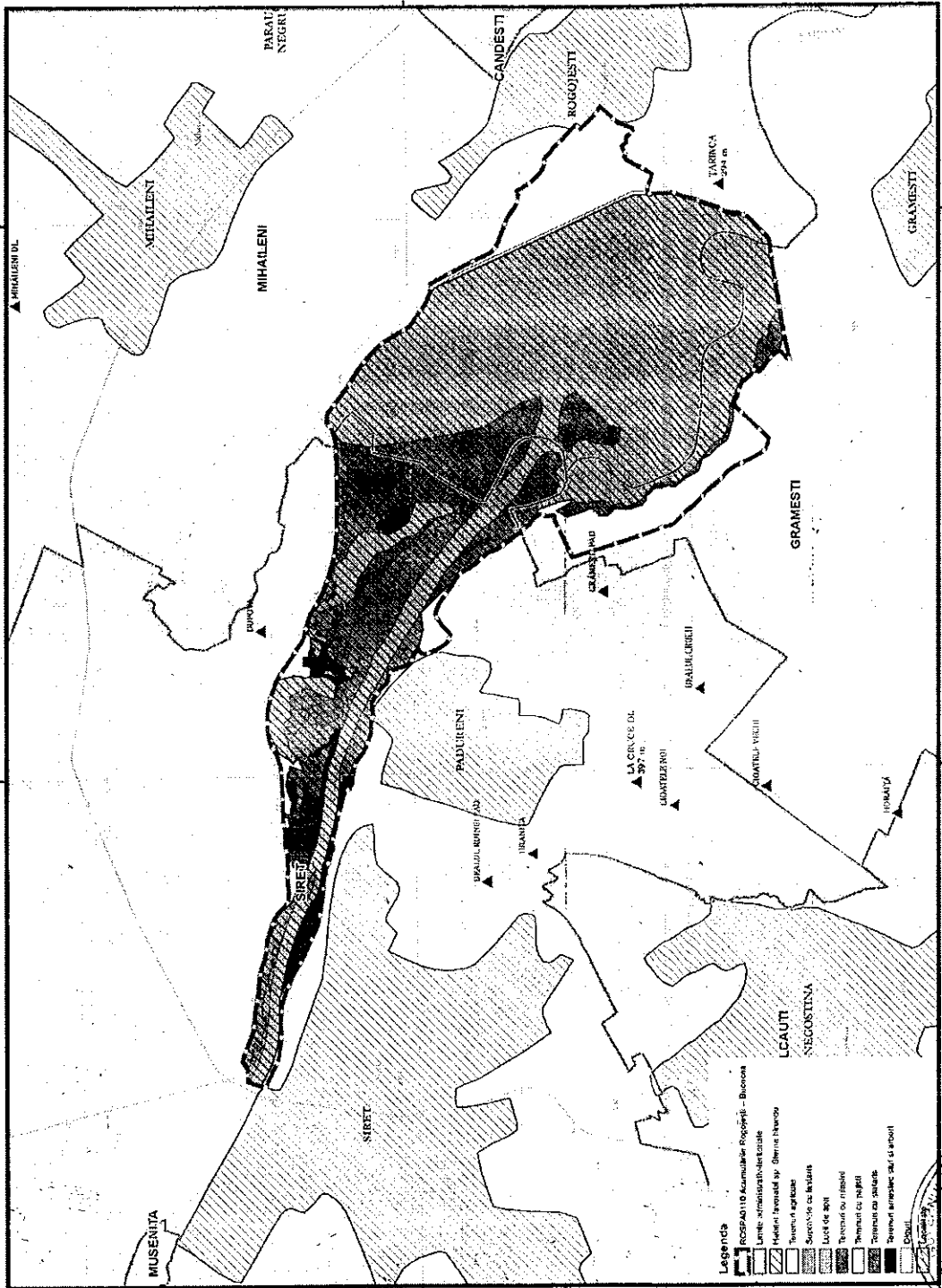
Totale impozite: rezervare. Copyright © 2014  
 S.C. ECOSYS MANAGEMENT S.R.L.

ROSPAOTI0 ACUMULARILE  
 ROGJESTI - BUCECEA



**ASOCIATIA PENTRU BOTOSANI**  
 mun. Botoșani, aleea șit. Ioan Frunzetti nr. 5, județul Botoșani

26°50'E



26°50'E

26°50'E


1:25,000

1 cm pe plan = 250 m pe teren


26°50'E

0 1 2 km

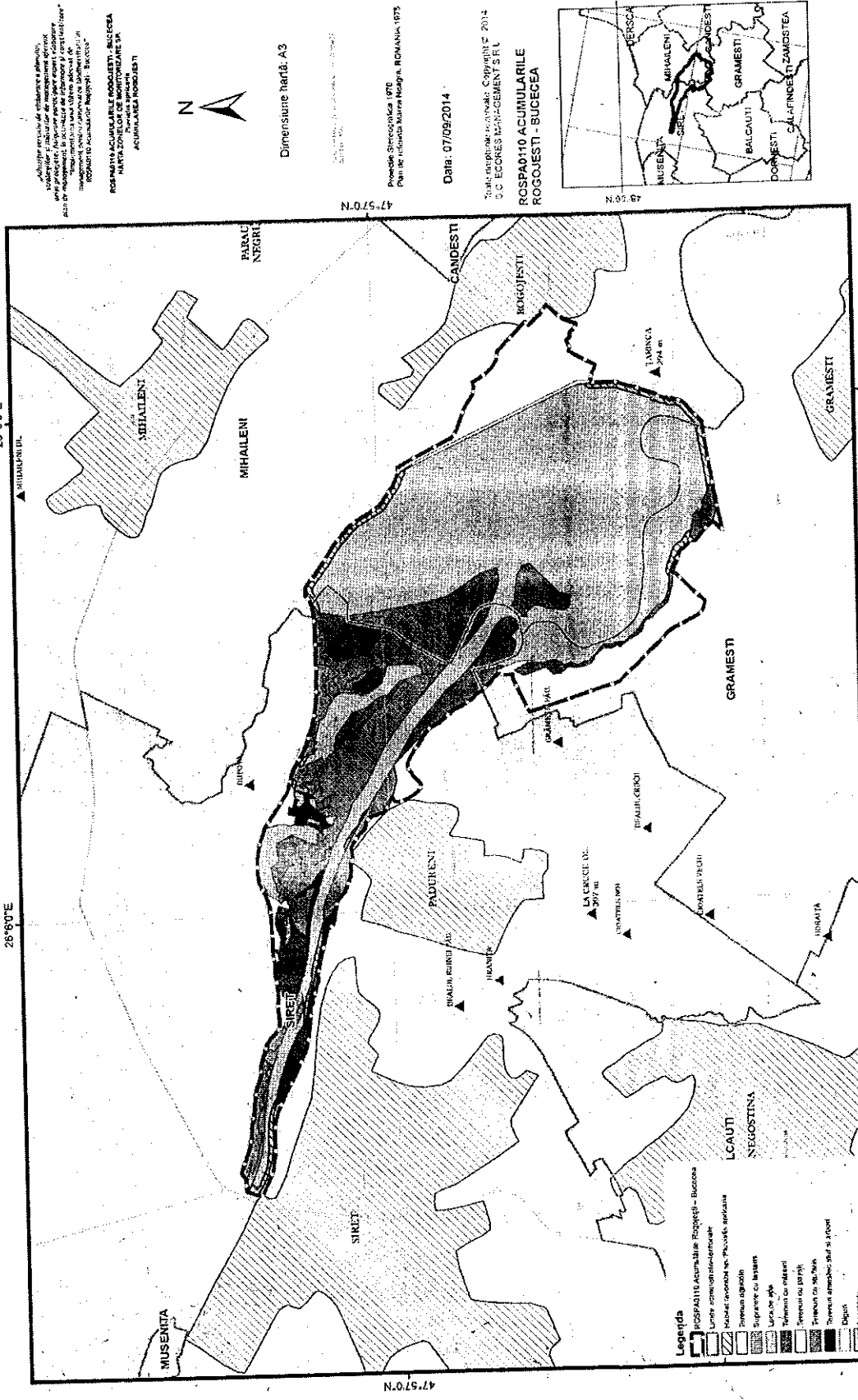
- Legenda**
- ROSPAOTI0 Acumularile Rogjesti - Bucecea
  - Linie hidrografice
  - Linie hidrografice de ordin inferior
  - Linie hidrografice de ordin superior
  - Linie hidrografice de ordin superior
  - Linie hidrografice de ordin superior
  - Linie hidrografice de ordin superior
  - Linie hidrografice de ordin superior
  - Linie hidrografice de ordin superior
  - Linie hidrografice de ordin superior
  - Linie hidrografice de ordin superior







ASOCIAȚIA PENTRU BOTOȘANI  
mun. Botoșani, aliea sit. Ioan Frunzeții nr. 5, județul Botoșani



47°57'0"N  
26°30'E



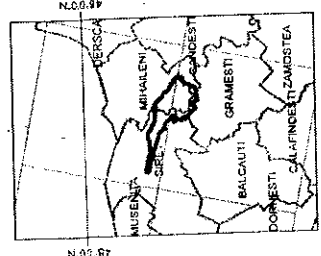
Dimensiune hartă: A3

Procedură: Ortoproiecția 1970  
Plan de referință: Marina Noastră, ROMANIA 1975

Data: 07/09/2014

Titlu: echipare: hidroavia: Copyright © 2014  
S.C. ECORES MANAGEMENT S.R.L.

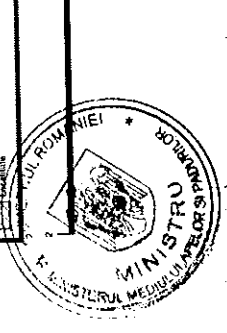
ROSPA0110 ACUMULARILE  
ROGOJEȘTI - SUCECEA



- Legenda**
- ROSPA0110 Acumulare Rogojești - Sucecea
  - Linie de delimitare
  - Cămin
  - Drum asfaltat
  - Drum cu lemn
  - Drum țigla
  - Terenuri cu mlaști
  - Terenuri cu pășuni
  - Pășuni cu pășuni
  - Terenuri agricole fără apă
  - Dugă
  - Hidroavie

26°30'E  
Proiect finalizat în cadrul POS Mediul, Axa prioritară 4 -  
"Implementarea sistemelor adecvate de management pentru protecția naturii."

1:25,000  
1 cm pe plan = 250 m pe teren









ASOCIATA PENTRU BOTOSANI  
mun. Botosani, alea. sit. Ioan Frunzetti nr. 5, judetul Botosani

Legea nr. 16 din 1997 privind protejia mediului natural  
Ordonanta nr. 5 din 2000 privind aprobarea planului de amenajare a teritoriului si dezvoltarii zonelor protejite  
Legea nr. 372 din 2005 privind protejia mediului natural  
Legea nr. 199 din 2009 privind protejia patrimoniului cultural imaterial  
Legea nr. 177 din 2010 privind unele masuri de protejia si dezvoltare a turismului cultural si natural  
Legea nr. 203 din 2012 privind protejia si dezvoltarea turismului cultural si natural  
Legea nr. 116 din 2013 privind protejia si dezvoltarea turismului cultural si natural

ROMANIA SCURTULUI BOTOSANI - BUCECEA  
Judetul Botosani  
ACUMULAREA BUCECEA



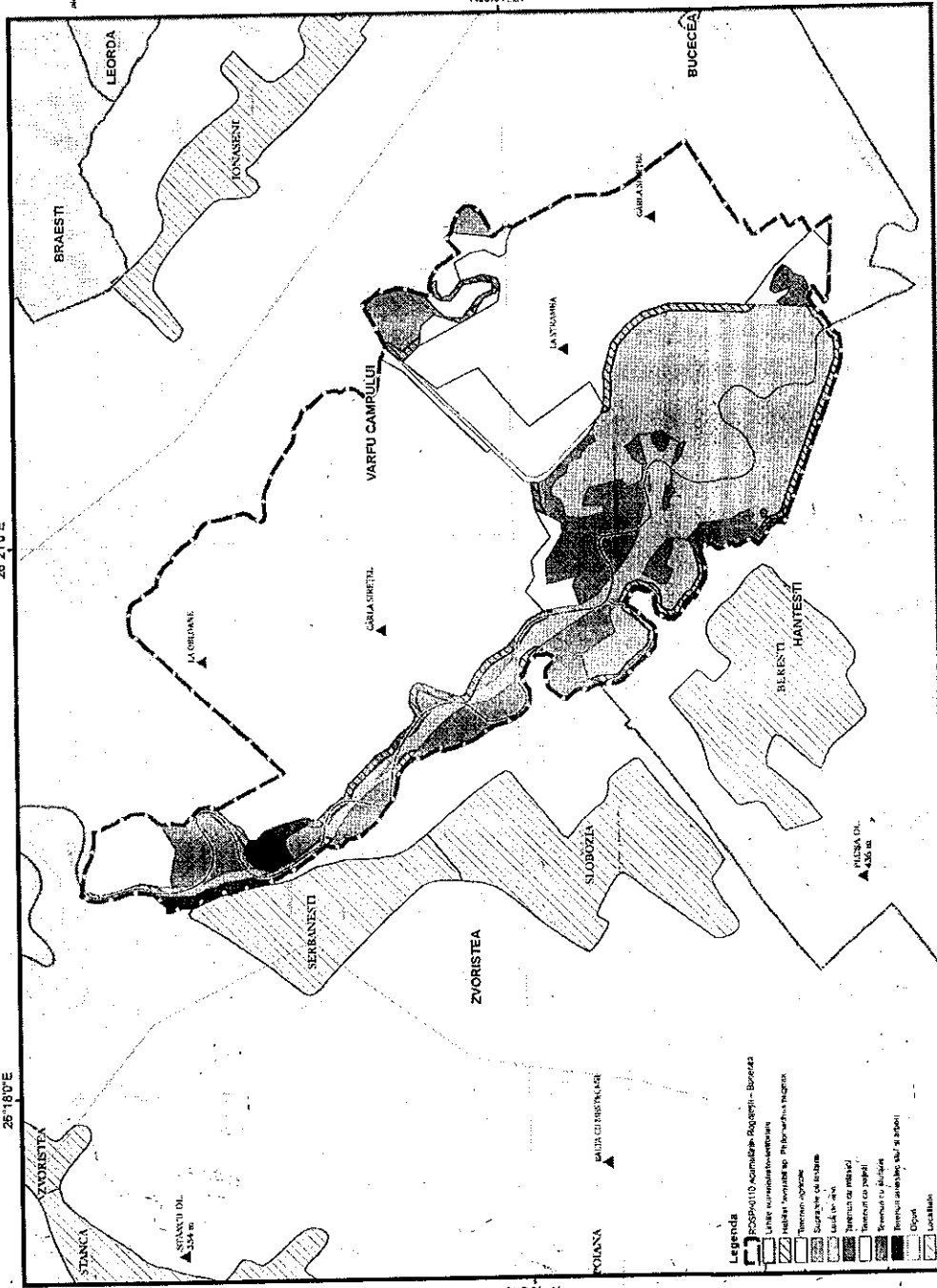
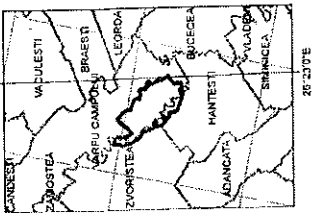
Dimensiune hartă: A3

Proiect Schematizat 1970  
Plan de reabilitat Naturi Noastre, ROMANIA, 475

Data: 07/09/2014


DATE LOCALITATE: BOTOSANI, COORDONATE: 47.48.00 N  
S.C. ECOLOGIC MANAGEMENT S.R.L.

ROSD040110 ACUMULARILE  
ROGOIESTI - BUCECEA  
28° 23' 0" E



Proiect finantat in cadrul POS Mediu, Axa prioritară 4 -  
"Implementarea sistemelor adecvate de management pentru protejia naturii."

26° 21' 0" E  
1:25.000  
1 cm pe plan = 250 m pe teren

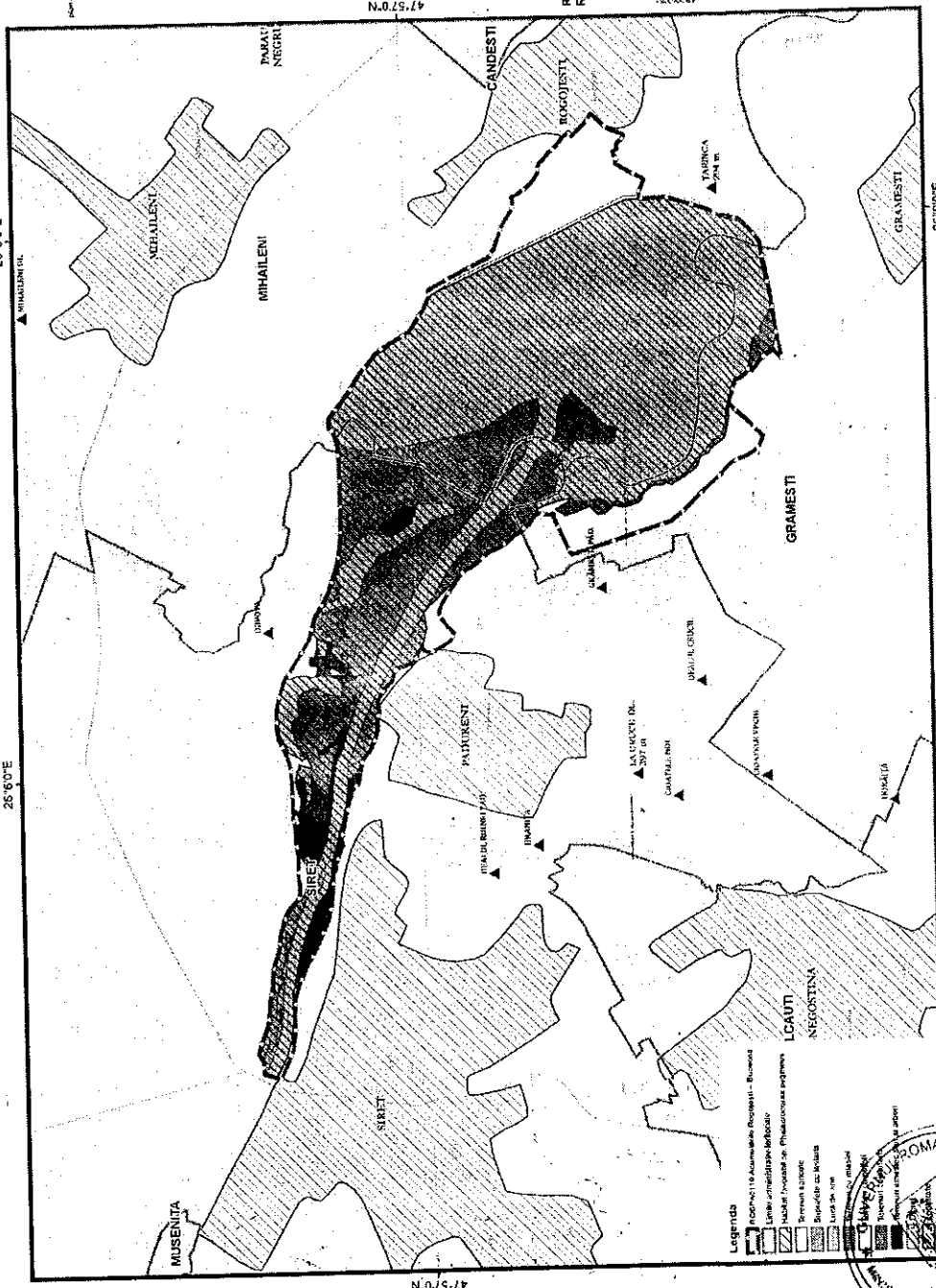






ASOCIATIA PENTRU BOTOȘANI  
mun. Botoșani, alea sît. Ioan Frunzetu nr. 5, județul Botoșani

26°30'E 26°30'E  
47°57'0"N 47°57'0"N



„Acest plan este destinat să descrie și să prezinte în mod clar și concis, în scopul informării publice, conținutul și caracteristicile principale ale proiectului de management al sistemului de management al naturii. Acest plan nu este destinat să descrie în mod detaliat și exhaustiv toate aspectele tehnice și științifice ale proiectului de management al naturii.”

ROȘARIJA ACUMULARELE RĂDOȘTEȘTI - BUCECEA  
HAȘDU DE NEAȘTEȘTI  
ACUMULAREA RĂDOȘTEȘTI

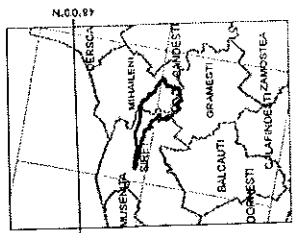


Dimensiune hartă: A3

Projezia: Sistemul de coordonate: WGS 84  
Plan: de referință: NUTR (NUTR) ROMANIA: 975


Data: 07/09/2014

Înalt: Republica Moldova, România nr. 2014  
S.C. ECOPES MANAGEMENT S.R.L.  
ROȘARIJA ACUMULARELE  
RĂDOȘTEȘTI - BUCECEA



LEGENDA

- Proiectul de acumulare Rădoștești - Bucecea
- Linie administrativă localitățile
- Linie administrativă județelor
- Terminii străzilor
- Sistemul de drenaj
- Linie de apă
- Linie de cale ferată
- Linie de cale rutieră
- Linie de cale aeriană
- Linie de cale maritimă
- Linie de cale de ferată
- Linie de cale maritimă
- Linie de cale aeriană
- Linie de cale maritimă



1:25,000  
1 cm pe plan = 250 m pe teren

26°30'E 26°30'E  
47°57'0"N 47°57'0"N













ASOCIATIA PENTRU BOTOȘANI  
mun. Botoșani, alea. șil. Ioan Frunzetti nr. 5, județul Botoșani

adresa serviciului de evaluare și proiectare  
autoritatea responsabilă de conservarea și protejerea  
patrimoniului cultural și natural  
"Implementarea sistemelor adecvate de management pentru protecția naturii."  
"ACORDUL APURĂRII ȘI ÎNCĂLEȘIRII BOTOȘANI"  
ROȘARI LA ACUMULAREA ROGOCIȘTI, BUCEȘEA  
MUNICIPALITATEA DE MONTELEAGUȘ ȘI  
ACUMULAREA ROGOCIȘTI

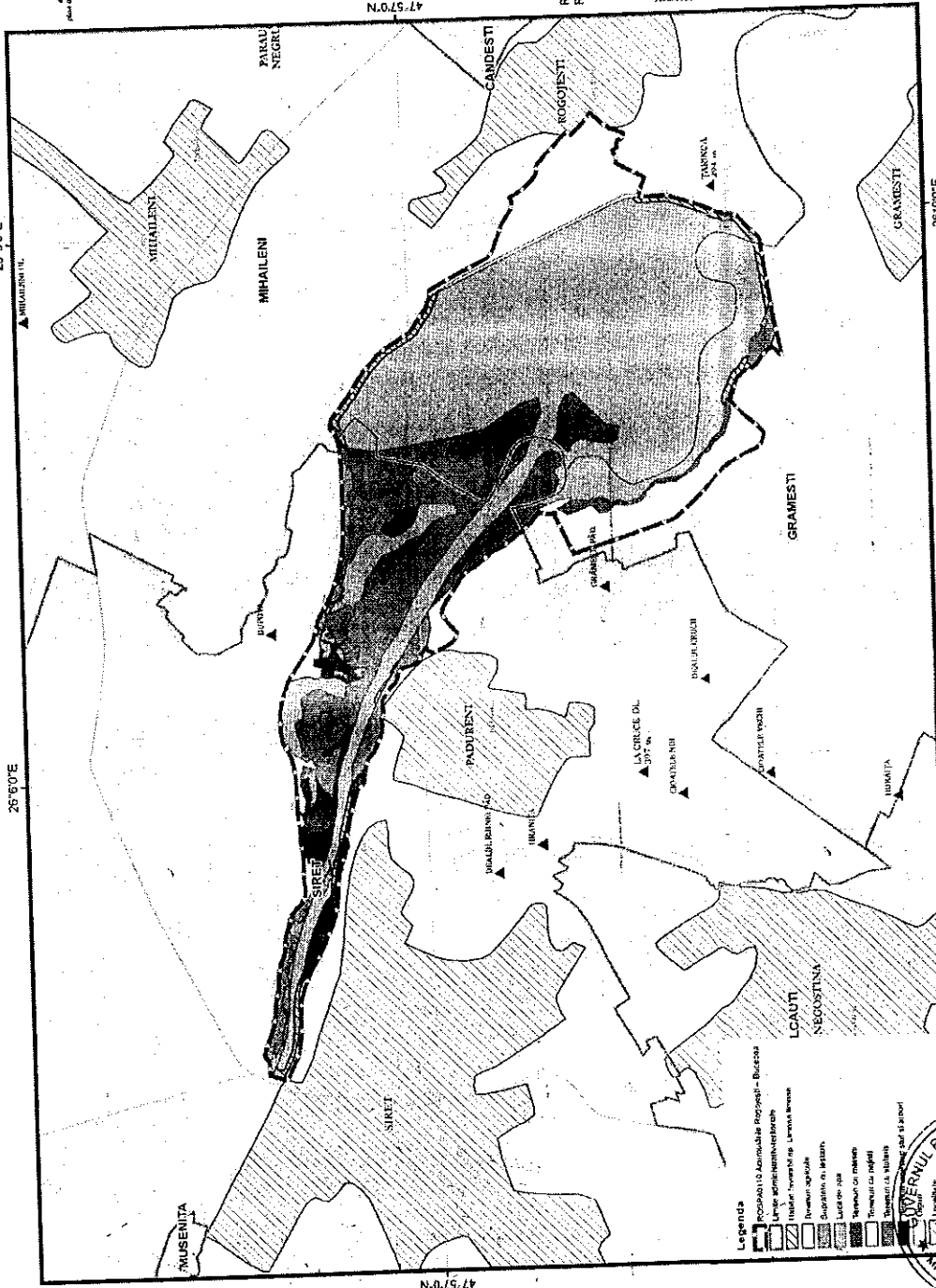
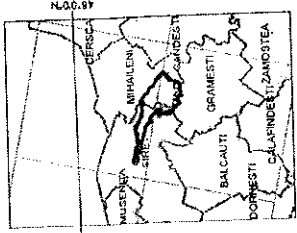


Dimensiune hartă: A3

Proiecție Stereografică 1973  
Punct de referință: Nava Varșova, ROMANIA, 1973


Data: 07/09/2014

Boale dragăcuș, Izvoarele, Ciupercăuș 2314  
S.C. ECOPARK MANAGEMENT S.R.L.  
ROȘARI LA ACUMULAREA  
ROGOCIȘTI, BUCEȘEA



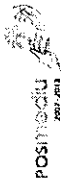
85.00'E  
Proiect finanțat în cadrul POS Mediu, Axa prioritară 4 -  
"Implementarea sistemelor adecvate de management pentru protecția naturii."

1:25.000  
1 cm pe plan = 250 m pe teren





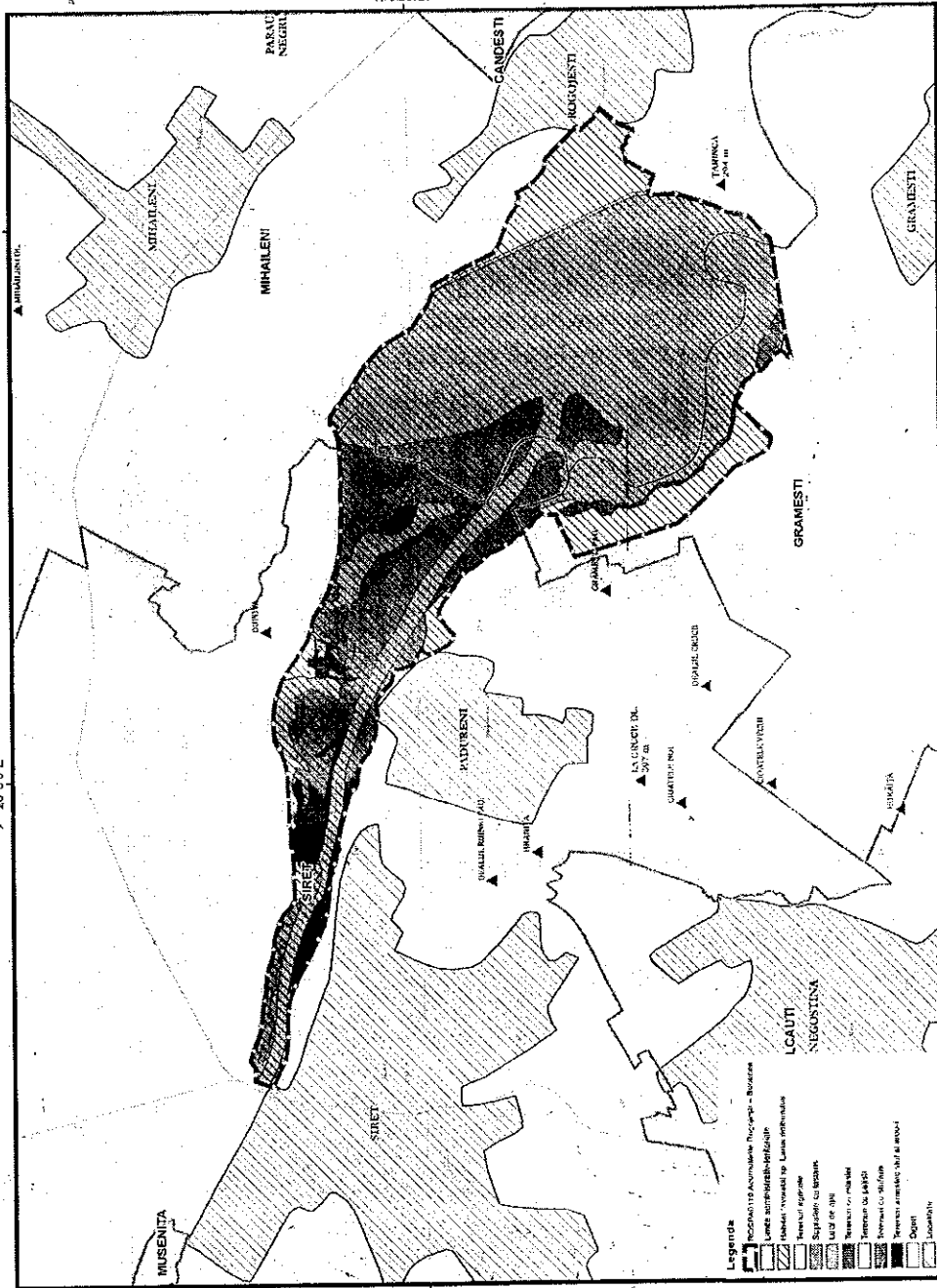




ASOCIAȚIA PENTRU BOTOSANI

mun. Botoșani, aleea șt. Ioan Frunzeții nr. 5, județul Botoșani

26°50'E 26°50'E



Adresa proiect de studiu este: ...

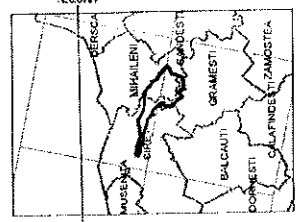


Dimensiune hartă: A3

Proiectați de: ...

Data: 07/06/2014

Titlu: ...



Proiect finalizat în cadrul POS-Mediu, Axa prioritară 4 - Implementarea sistemelor adecvate de management pentru protecția naturii.

1:25,000

1 cm pe plan = 250 m pe teren

28°50'E



- Legendă: ...








**ASOCIAȚIA PENTRU BOTOȘANI**  
mun. Botoșani, aleea șif. Ioan Frunzetti nr. 5, județul Botoșani

26°50'E 25°9'0"E



47°57'0"N



Dimensiune hârtie: A3

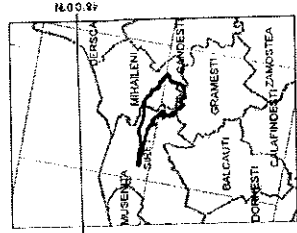
Asociația are ca scop dezvoltarea și promovarea activităților culturale, sportive, recreative și turistice în zona de interes local. Scopul este să contribuie la dezvoltarea economică și socială a comunității locale, să promoveze valorile culturale și turistice ale zonei și să asigure un mediu de viață sănătos și sigur pentru toate categoriile de populație. Scopul este să contribuie la dezvoltarea economică și socială a comunității locale, să promoveze valorile culturale și turistice ale zonei și să asigure un mediu de viață sănătos și sigur pentru toate categoriile de populație.

NORDUL ZONEI SALE PROTEJATE: BUCEAZA  
MARI ZONE DE MONTANE SA  
ACUMULARI PROTEJATE

Planul de rezervație Naturală: ROMANIA-973


Data: 07/05/2014

Titlul original: contractul de management nr. 2014  
S.E. BOSSES MANAGEMENT SRL  
**ROSPĂȘIȘ ACUMULARILE  
ROGOJESTI - BUCEEGA**




26°50'E  
Proiect finanțat în cadrul POS Mediu, axa prioritară 4 -  
"Implementarea sistemelor adecvate de management pentru protecția naturii."

1:25.000  
1 cm pe plan = 250 m pe teren

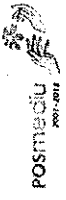


- Legenda**
- ROSPĂȘIȘ ACUMULARILE Rogojesti - Bucega
  - Linia de delimitare
  - Linie de management
  - Linie de demarcație
  - Linie de protecție
  - Linie de demarcație
  - Linie de protecție
  - Linie de demarcație
  - Linie de protecție
  - Linie de demarcație
  - Linie de protecție





ASOCIAȚIA PENTRU BOTOȘANI  
 mnt. Botoșani, alcea sif. Ioan Frunzeți nr. 5, județul Botoșani



Asociația pentru dezvoltarea economică și administrativă, asigurarea și îmbunătățirea managementului și al infrastructurii în cadrul sistemului de management și al planului de management, în vederea dezvoltării și dezvoltării durabile a regiunii și asigurării sustenabilității economice și sociale în regiunea de dezvoltare BUCUREȘTI - BUCOVINA.

ROSPA010 ACUMULĂRILE ROGJESTI - BUCECEA  
 MAPA PLANULUI DE MANAGEMENT PT. ACUMULĂRILE ROGJESTI

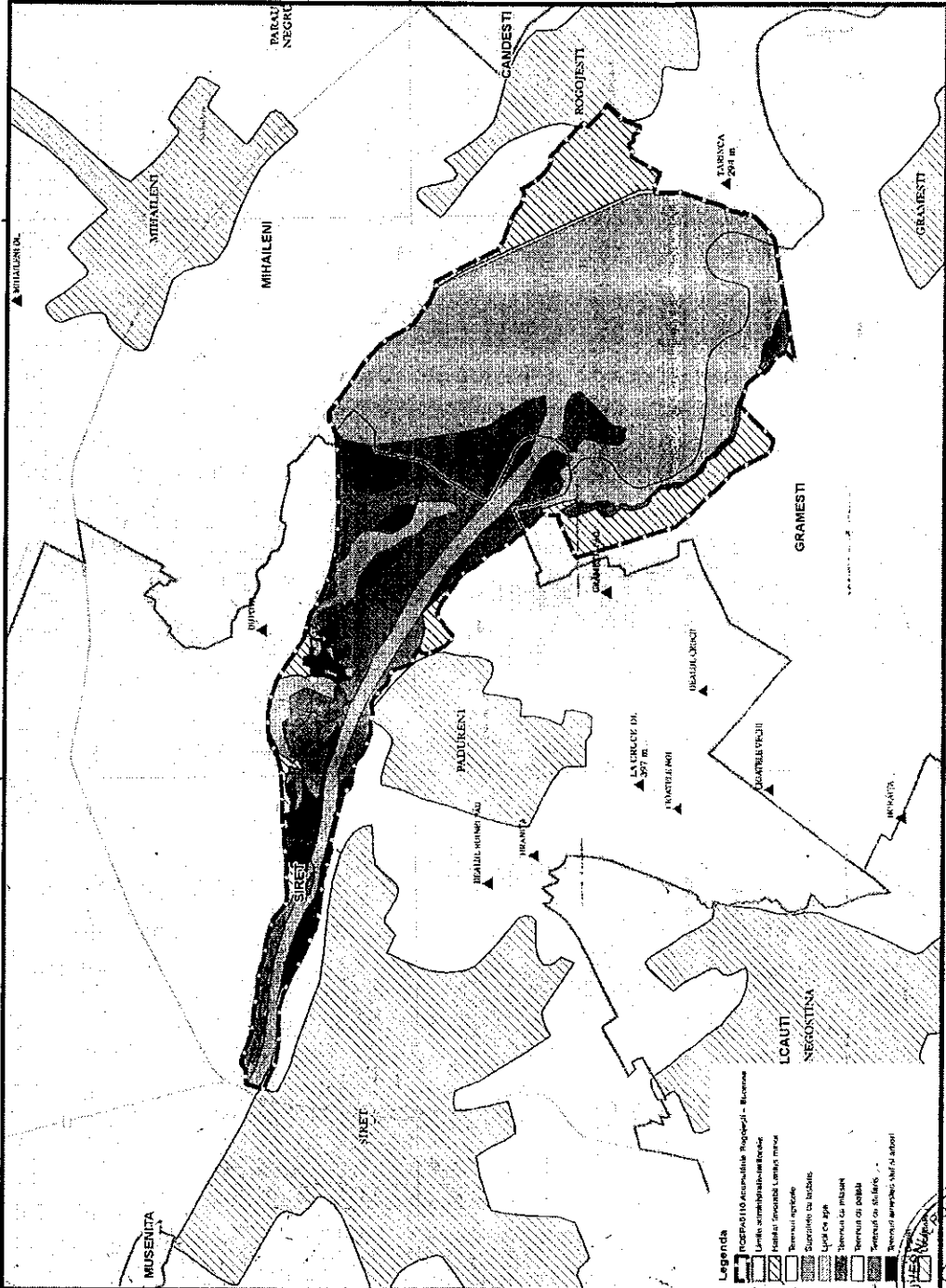
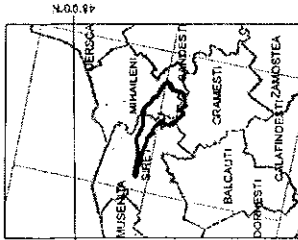


Dimensiune hartă: A3

Proiectat de: S.C. ECORES MANAGEMENT S.R.L.  
 Plan de amenajare a teritoriului urban - ROMANIA 1975

Data: 07/09/2014

Titlul original: tehnice Coprighit © 2014  
 S.C. ECORES MANAGEMENT S.R.L.  
 ROSPA010 ACUMULĂRILE  
 ROGJESTI - BUCECEA

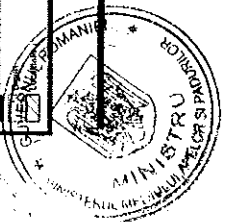


**Legenda**

- ROSPA010 Acumulările Rogjesti - Bucecea
- Linia administrativă localitate
- Localitate (construcții, drumuri, etc.)
- Teritoriul protejat
- Suprafața de protecție
- Linie de apă
- Teritoriul de protecție
- Teritoriul de rezervă
- Teritoriul de protecție
- Teritoriul de rezervă

Proiect finalizat în cadrul POS-Mediu, Axă prioritară 4 -  
 Implementarea sistemelor adecvate de management pentru protecția naturii.

1:25,000  
 1 cm pe plan = 250 m pe teren





ASOCIAȚIA PENTRU BOTOȘANI  
mun. Botoșani, alea. șit. Ioan Frunzetti nr. 5, județul Botoșani

Asociația pentru dezvoltarea și promovarea și realizarea proiectelor și activităților de management al parcului natural, în cadrul proiectului de management al parcului natural "Implementarea sistemelor adecvate de management pentru protecția naturii"

ROȘPAGIU ACUMULĂRILE ROGODEȘTI - BUCECEA  
MAREA ZONĂ DE PROTECȚIE NATURALĂ  
ACUMULAREA ROGODEȘTI

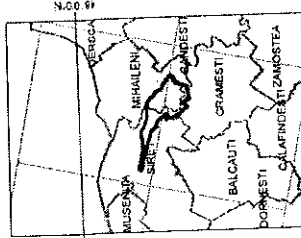


Dimensiune hartă: A3

Proiecte Strategice 1912  
Plan de interes Național Regia ROMANIA - 975


Data: 07/09/2014

Tranzițiile de teren: COPRIȘIN 2014  
S.C. ECRRES MANAGEMENT S.R.L.  
ROȘPAGIU ACUMULĂRILE  
ROGODEȘTI - BUCECEA



Proiect finanțat în cadrul POS-Mediu, Axa prioritară 4  
"Implementarea sistemelor adecvate de management pentru protecția naturii"

1:25,000  
1 cm pe plan = 250 m pe teren





ASOCIAȚIA PENTRU BOTOȘANI  
mun. Botoșani, aleea sit. Ioan Frunzetti nr. 5, județul Botoșani

Activitate privind evaluarea stării și evoluției  
acumulării în vederea de management al  
unor proceduri. Acumularea de apă în zonele  
de protecție este un fenomen natural care  
poate fi gestionat prin aplicarea de proceduri  
de management adecvate și sisteme de  
management adecvate. BUCUREȘTI  
ROȘARIU ACUMULARE BOTOȘANI - BUCUREȘTI  
MARTI 2008  
ACUMULAREA BUCUREȘTI  
ACUMULAREA BUCUREȘTI



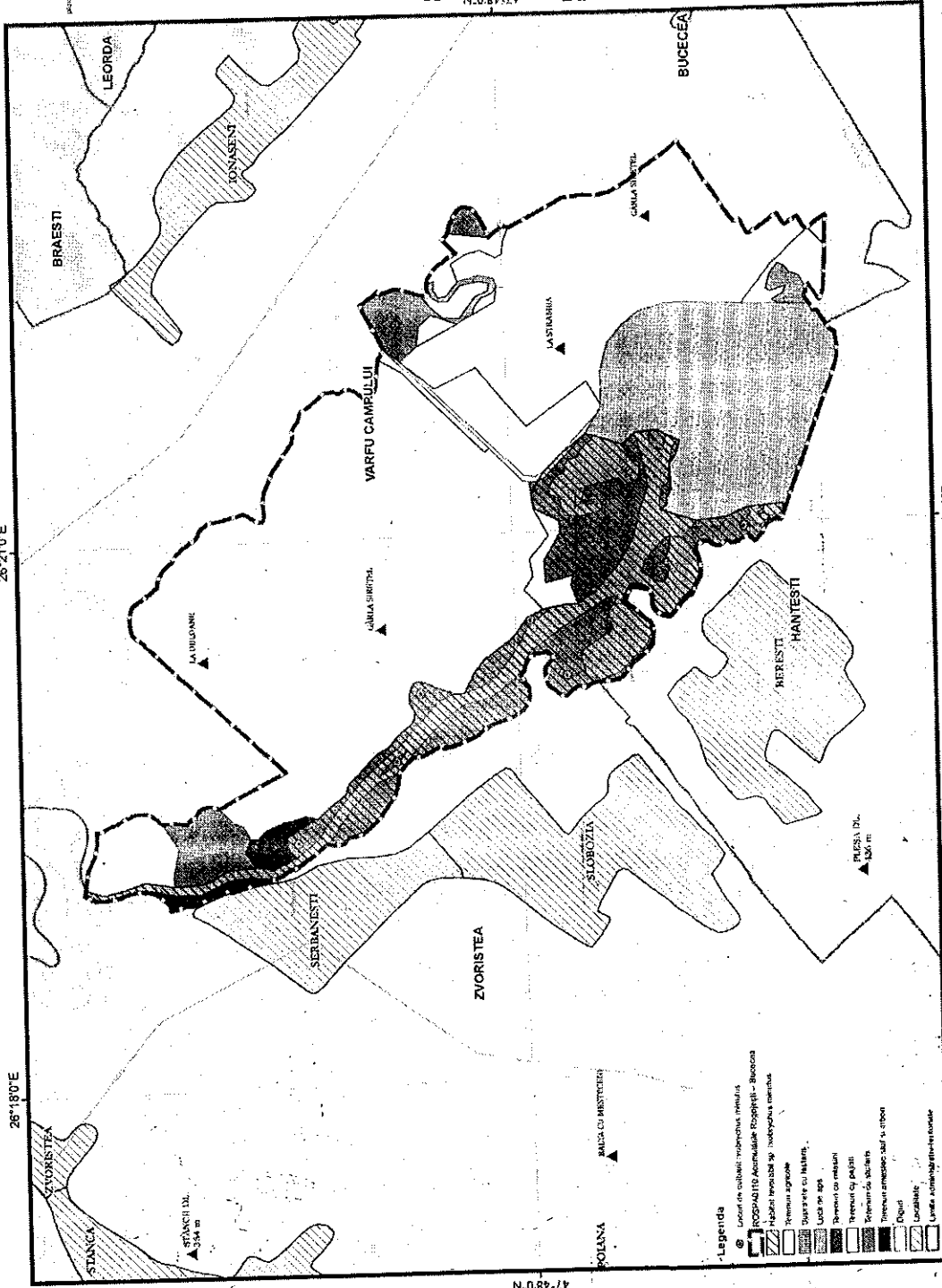
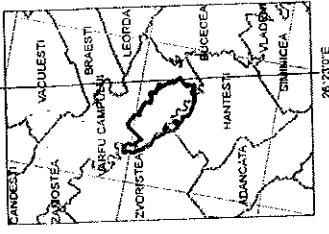
Dimensiune hartă: A3

Proiectat de: S.C. ROSARIU  
Piața de Informații Măgala, ROMANIA, 1915

Data: 07/09/2014

Tutela drepturilor rezervate. Copyright © 2014,  
S.C. ROSARIU MANAGEMENT S.R.L.

ROȘARIU ACUMULARE  
ROȘARIU - BUCUREȘTI  
ROȘARIU - BUCUREȘTI




Proiect finanțat în cadrul POS Mediu. Axa prioritară 4 -  
Implementarea sistemelor adecvate de management pentru protecția naturii.

28°21'0"E  
1:25,000  
1 cm pe plan = 250 m pe teren



28°18'0"E











Asociația pentru Protecția Mediului este o organizație neguvernamentală, care își propune să promoveze și să susțină activitatea de protecție a mediului înconjurător, să contribuie la dezvoltarea și la îmbunătățirea calității vieții cetățenilor și să participe la activitatea de gestionare a resurselor naturale, în conformitate cu legislația în vigoare în România.

ROȘARI 09 ACUMULARELE ROȘOȘTEI - BUCECEA  
 HARTĂ DE PROTECȚIE A MEDIULUI ÎN CADRUL  
 ACUMULĂRII ROȘOȘTEI



Dimensiune hantă: A3

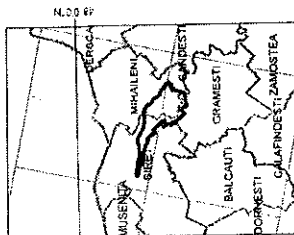
Proiectat de: POSTMEDIU

Planul de protecția Mediului  
 Plan de protecția Mediului, ROMANIA 1975

Data: 07/09/2014

Taie: Imprimare: Copyright © 2014  
 SC ECOFES MANAGEMENT SRL

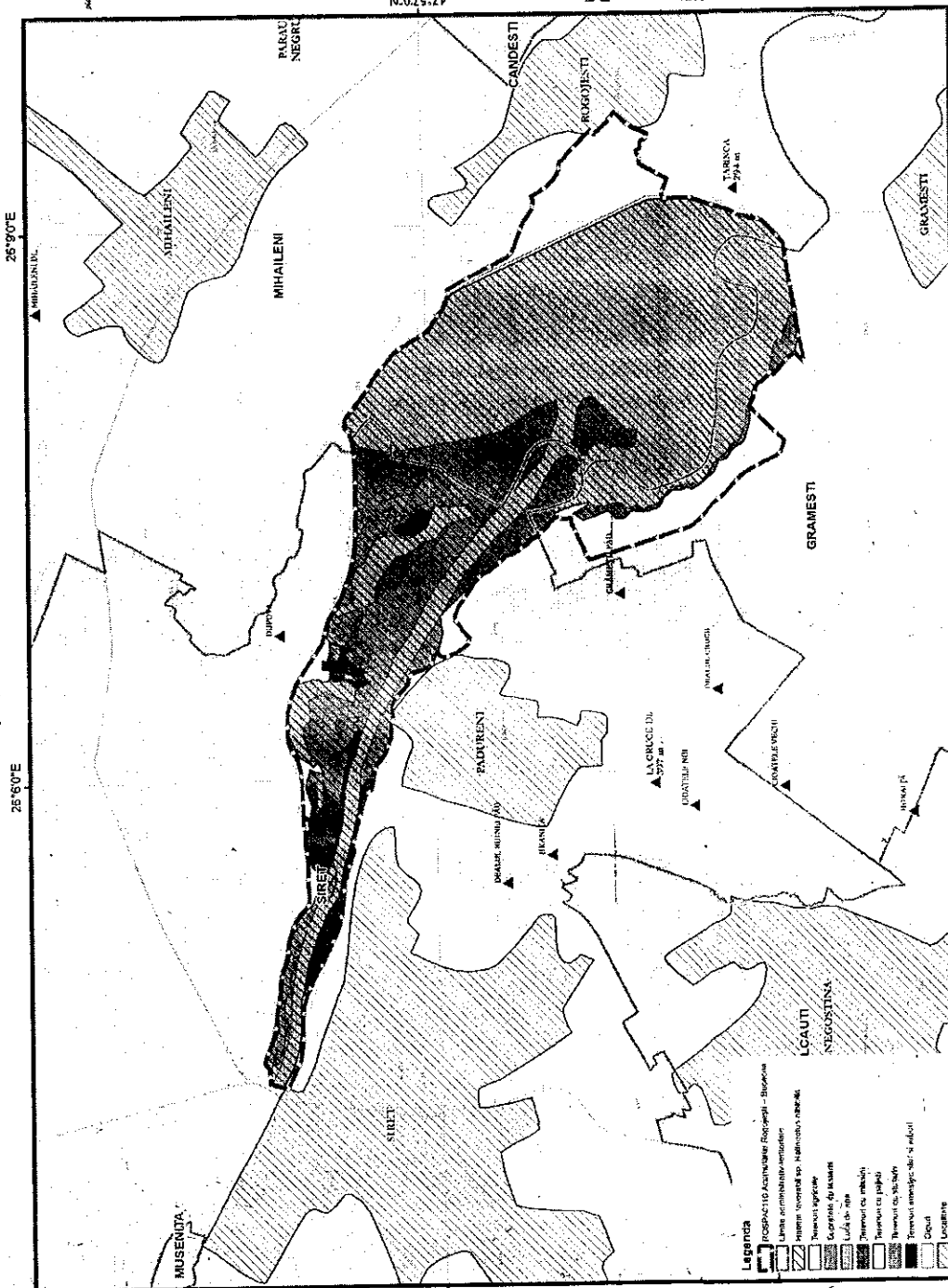
ROȘARI 09 ACUMULARELE  
 ROȘOȘTEI - BUCECEA



ASOCIAȚIA PENTRU BOTOȘANI  
 mun. Botoșani, aleea sit. Ioan Frunzetti nr. 5, județul Botoșani

25°56'0"E

25°50'E



25°50'E  
 Proiect financiar în cadrul POS Mediu. Axea prioritara 4 -  
 "Implementarea sistemelor adecvate de management pentru protecția naturii."

1:25.000  
 1 cm pe plan = 250 m pe teren

25°56'0"E





ASOCIAȚIA PENTRU BOTOȘANI  
mun. Botoșani, alea sit. Ioan Frunzetti nr. 5, județul Botoșani

Proiect de amenajare a reliefului și stabilirea și delimitarea terenurilor agricole aferente  
sistemului de irigații și de drenaj, în vederea  
realizării și punerii în funcțiune a acestuia  
în scopul asigurării unei irigații adecvate  
pentru agricultură în zona de interes  
în cadrul proiectului "SISTEMUL DE IRIGAȚII ȘI DE DRENAJ  
PENTRU ZECILELE BUCUCEA, BUCUȘI ȘI  
ROȘARI" în cadrul proiectului "SISTEMUL DE  
IRIGAȚII ȘI DE DRENAJ PENTRU ZECILELE  
BUCUCEA, BUCUȘI ȘI ROȘARI"

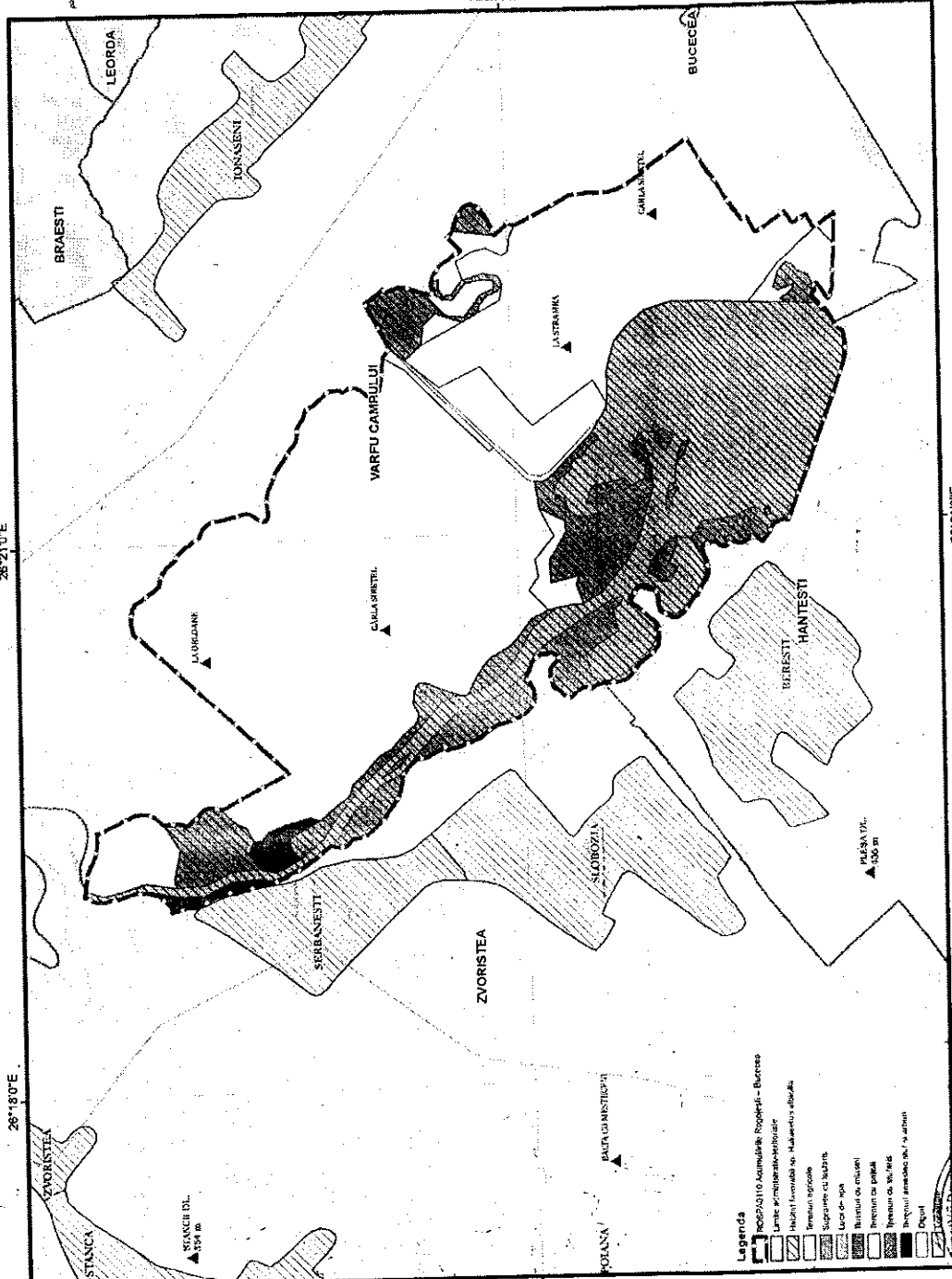
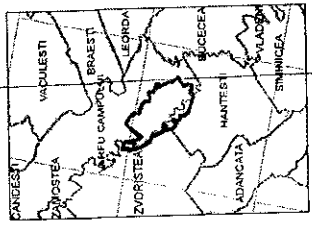


Dimensiune hartă: A3

Proiecție Stereografică 1972  
Plan de referință: Marea Neagră, ROMANIA 1975

Data: 07/09/2014


Scara cartografică: 1:25.000  
S.C. ECOMES MANAGEMENT S.R.L.  
ROȘARI-110 ACUMULĂRILE  
ROȘARI - BUCUCEA  
28° 21' 0" E  
47° 48' 0" N



28° 21' 0" E  
1:25,000  
1 cm pe plan = 250 m pe teren



- Legenda**
- Rospaș 110 Acumulările, Roșari - Bucucea
  - Teren agricol/forestier/industrial
  - Hărți învecinate și Măsurători albe
  - Benzi de apă
  - Siguranță cu înălțime
  - Lăcaș de cult
  - Biserici de culturi
  - Biserici de pălăci
  - Biserici de st. 1945
  - Biserici amănând cu 1/4 arhiv
  - Dacii



Proiect finanțat în cadrul POS Mediu. Axa prioritară 4 -  
"Implementarea sistemelor adecvate de management pentru protecția naturii."



POS Mediu  
2007-2013

"Activitate financiară de dezvoltare și promovare"  
finanțată prin mecanismul de management centralizat  
al Fondului de Dezvoltare Regională și a Fondului  
de Dezvoltare Regională în cadrul Sistemului Național  
de Management al Dezvoltării Regionale și a  
Programului de Dezvoltare Regională "Regiuni  
Rurali"  
ROȘCĂRIȘTE MĂRĂȘANILE ȘI SOCIETĂȚI, BUCECEA  
MAI TA ZORNILOR DE MONT VORONIA ȘI  
ACUMULAREA ROSCĂRIȘTE



Dimensiune hartă: A3

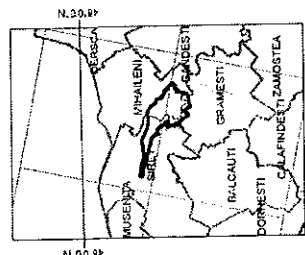
Proiectat de: S.C. E.CORDES MANAGEMENT S.R.L.  
Data: 07/08/2014

Planul de protecție a mediului înconjurător  
ROȘCĂRIȘTE MĂRĂȘANILE ȘI SOCIETĂȚI, BUCECEA  
MAI TA ZORNILOR DE MONT VORONIA ȘI  
ACUMULAREA ROSCĂRIȘTE

Data: 07/08/2014

Titlu de proprietate cadastru: JUDEȚUL BUCUREȘTI  
S.C. E.CORDES MANAGEMENT S.R.L.

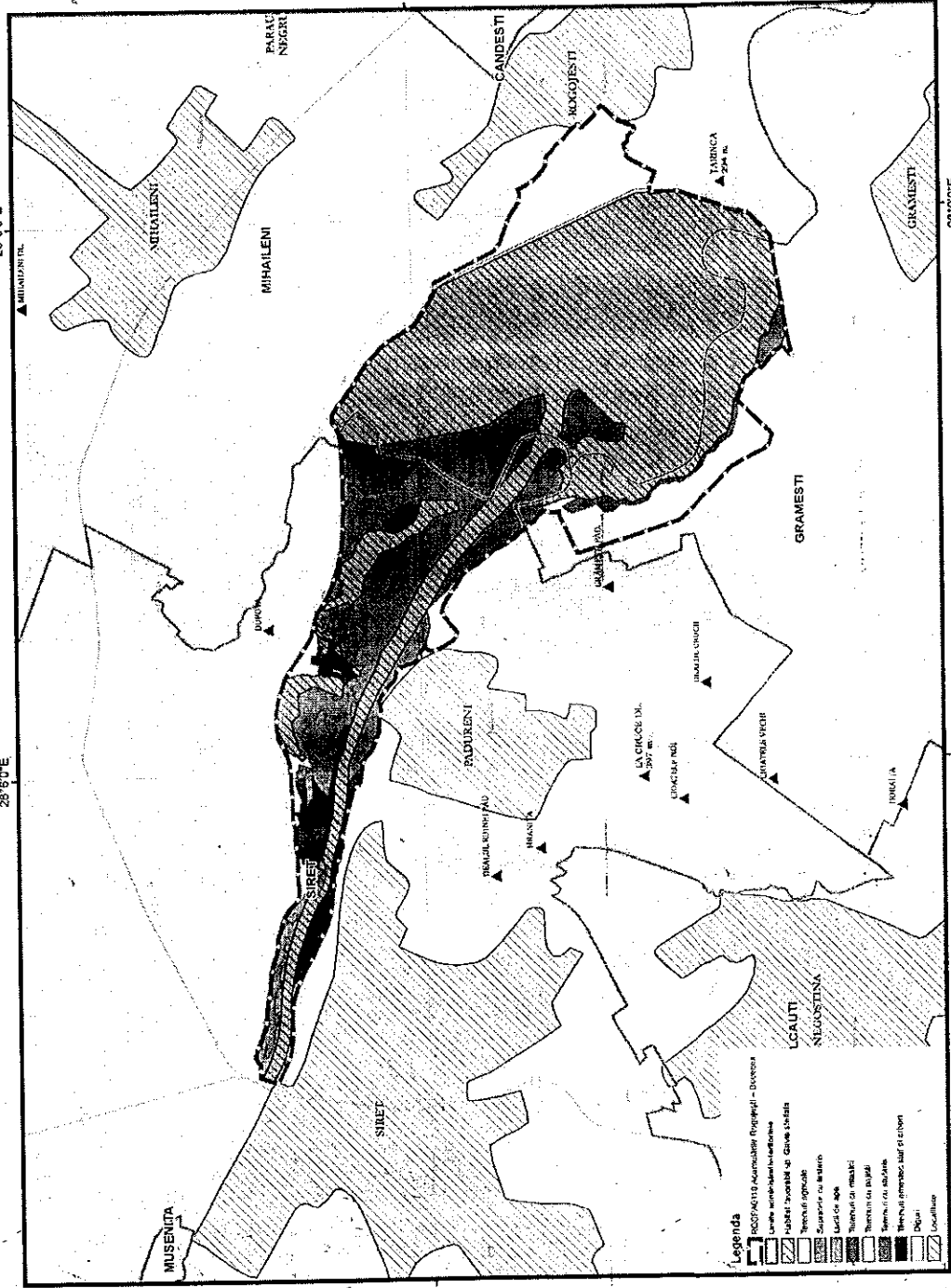
ROȘCĂRIȘTE MĂRĂȘANILE  
ROȘCĂRIȘTE - BUCECEA



ASOCIAȚIA PENTRU BOTOȘANI  
mun. Botoșani, alieea șii Ioan Funzetti nr. 5, județul Botoșani

28°9'0"E


28°6'0"E

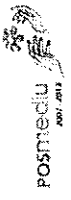


28°9'0"E  
Proiect finanțat în cadrul POS Mediu, Axa prioritară 4 -  
Implementarea sistemelor adecvate de management pentru protecția naturii.

1:25,000  
1 cm pe plan = 250 m pe teren

28°6'0"E





**ASOCIATIA PENTRU BOTOȘANI**  
mun. Botoșani, aleea sfil. Ioan Frunzetti nr. 5, Județul Botoșani

Activitatea servită de achiziția și păstrarea, dezvoltarea și promovarea patrimoniului cultural și natural al regiunii, în vederea realizării unui cadru de viață echilibrat și durabil, în conformitate cu principiile dezvoltării durabile și a protecției mediului, în scopul asigurării calității vieții și a bunăstării populației locale și naționale.

ROMANIA - JUDEȚUL BOTOȘANI - COMUNA BUCUCEA  
IMPLIMENTAREA SISTEMELOR DE MANAGEMENT ARII NATURALE BUCUCEA  
ACUMULARE BUCUCEA



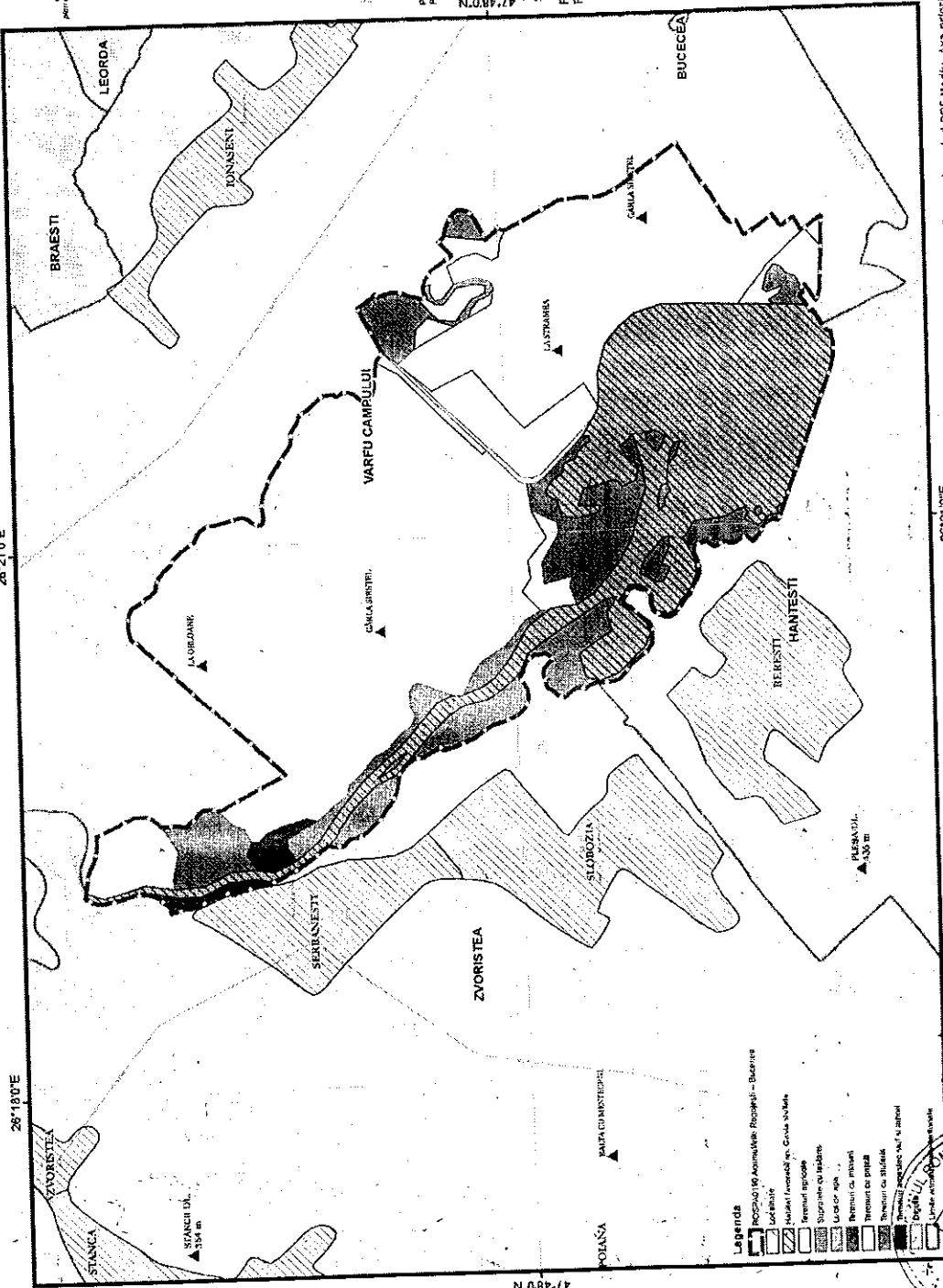
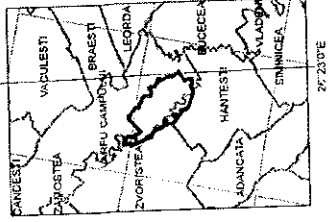
Dimensiune hârtă: A3

Proiect: BOTOȘANI, 1910  
Plan și instrument: MARI-NADGI, ROMANIA 1975

Data: 07/09/2014

Road: Zăcămintele rezervate - Cămin, nr. 2014  
S.C. ECOLOG MANAGEMENT S.R.L.


**ROȘARI 110 ACUMULARILE  
ROȘIȘTEȘTI - BUCUCEA  
26°23'0"E**



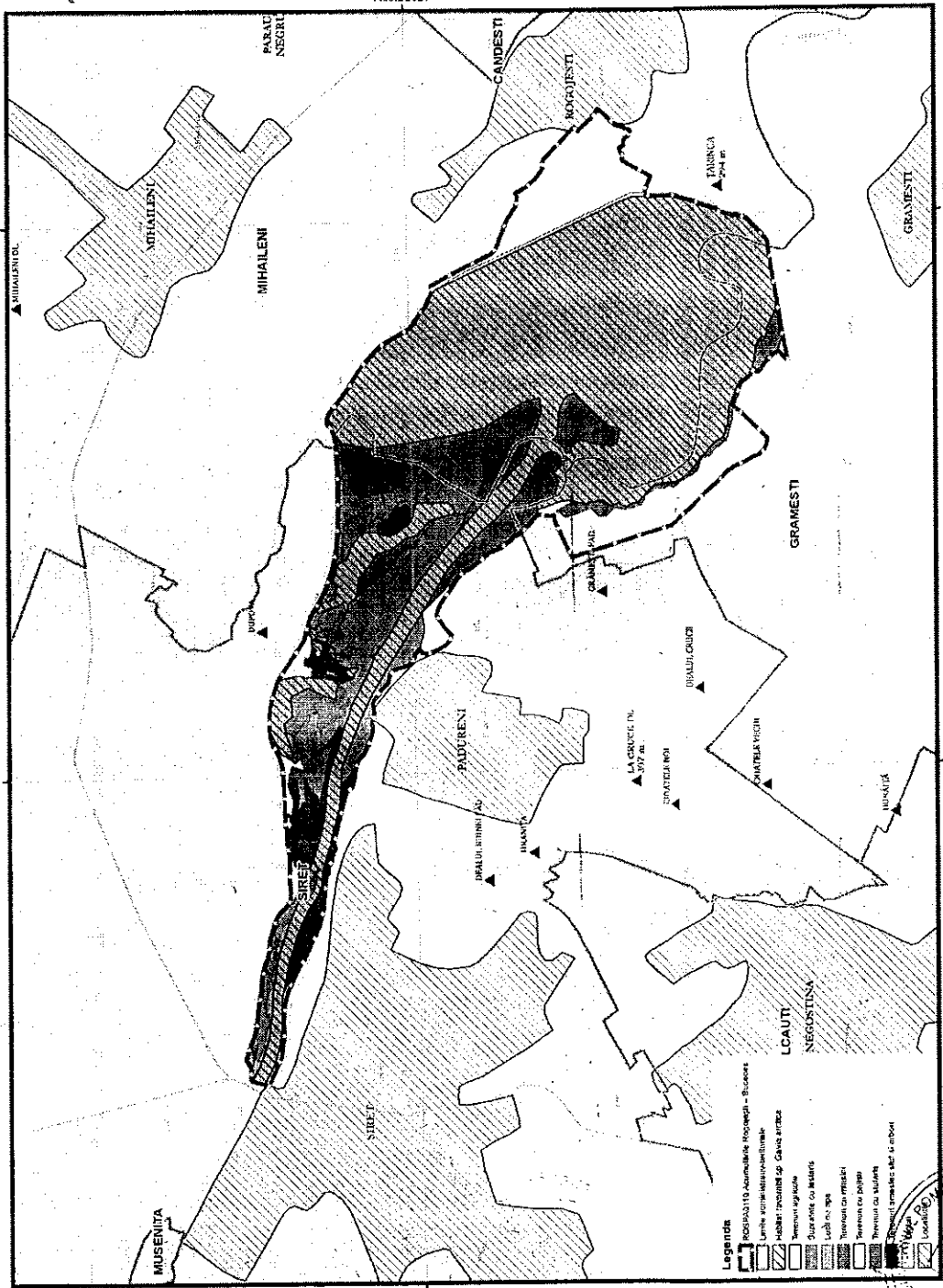
- Legenda**
- ROȘARI 110 Acumulările Roșariștești - Buceea
  - Localități
  - Localități limitate în Cămin și Iași
  - Rezervații speciale
  - Rezervații de pădure
  - Localități apă
  - Traseuri de interes
  - Traseuri de protecție
  - Traseuri de studiu
  - Traseuri de protecție și studiu
  - Linie de protecție și studiu
  - Linie de protecție și studiu

28°21'0"E  
1:25,000  
1 cm pe plan = 250 m pe teren

Proiect finanțat în cadrul POS Mediu, Axa prioritară 4  
"Implementarea sistemelor de management pentru protecția naturii."



**ASOCIATIA PENTRU BOTOȘANI**  
 mun. Botoșani, aleea sit. Ioan Frunzeti nr. 5, Județul Botoșani



Asociația pentru Botoșani este o organizație de mediu, cu scopul de a proteja și promova mediul natural și cultural din zona de studiu. Activitatea principală este gestionarea și conservarea patrimoniului natural și cultural din zona de studiu. Asociația este înregistrată la Registrul Comerțului din județul Botoșani, în cadrul Registrului Asociațiilor și Asociațiilor de Promovare Culturală și Culturală. Adresa: aleea sit. Ioan Frunzeti nr. 5, Botoșani, Județul Botoșani. Telefon: 0231.412.123. E-mail: asociatia@botosani.ro



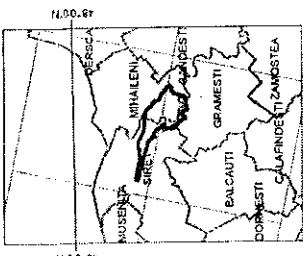
Dimensiune hordă: A3

47°57'0"N

Proiectat de: Stereograhica 1975  
 Plan pe rețeaua Meridian-Magno, ROMANIA 1975

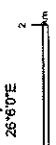
Data: 07/09/2014

Titlu: Sistemul de protecție naturală  
 S.C. ECOLOG MANAGEMENT S.R.L.  
**ROSPĂȘII ACUMULARILE**  
**ROGOJEȘTI - BUCECEA**




26°50'E  
 Proiect finanțat în cadrul POS Mediu, Axa prioritară 4 -  
 Implementarea sistemelor adecvate de management pentru protecția naturii.

1:25.000  
 1 cm pe plan = 250 m pe teren

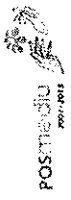


- Legenda**
- ROSPĂȘII Acumulare înregistrată - Bucceea
  - Limita administrativă
  - Habitat în pericol și Cămin de stria
  - Teren agricol
  - Suprafață cu Malax
  - Locuri de apă
  - Terenuri împădite
  - Terenuri cu pășuni
  - Terenuri cu pășuni
  - Terenuri împădite și pășuni
  - Localități









ASOCIATIA PENTRU BOTOSANI  
mun. Botosani, alea sft. Ioan Frunzetti nr. 5, judoțul Botoșani

Adoptat în cadrul sesiunii de lucru a Consiliului Local al Municipiului Botoșani, în data de 14.05.2014, în baza prezentei hotărâri nr. 10/14.05.2014.  
Proiectul este înscris în Registrul de Informații și Conștientizare privind proiectele de finanțare din cadrul POS Mediu 2007-2013.  
Proiectul este înscris în Registrul de Informații și Conștientizare privind proiectele de finanțare din cadrul POS Mediu 2007-2013.  
Proiectul este înscris în Registrul de Informații și Conștientizare privind proiectele de finanțare din cadrul POS Mediu 2007-2013.

ROSPATI110 ACUMULARILE ROSCOJESTI - BUCECEA  
MUNICIPALITATEA ROSCOJESTI  
ACUMULARILE ROSCOJESTI

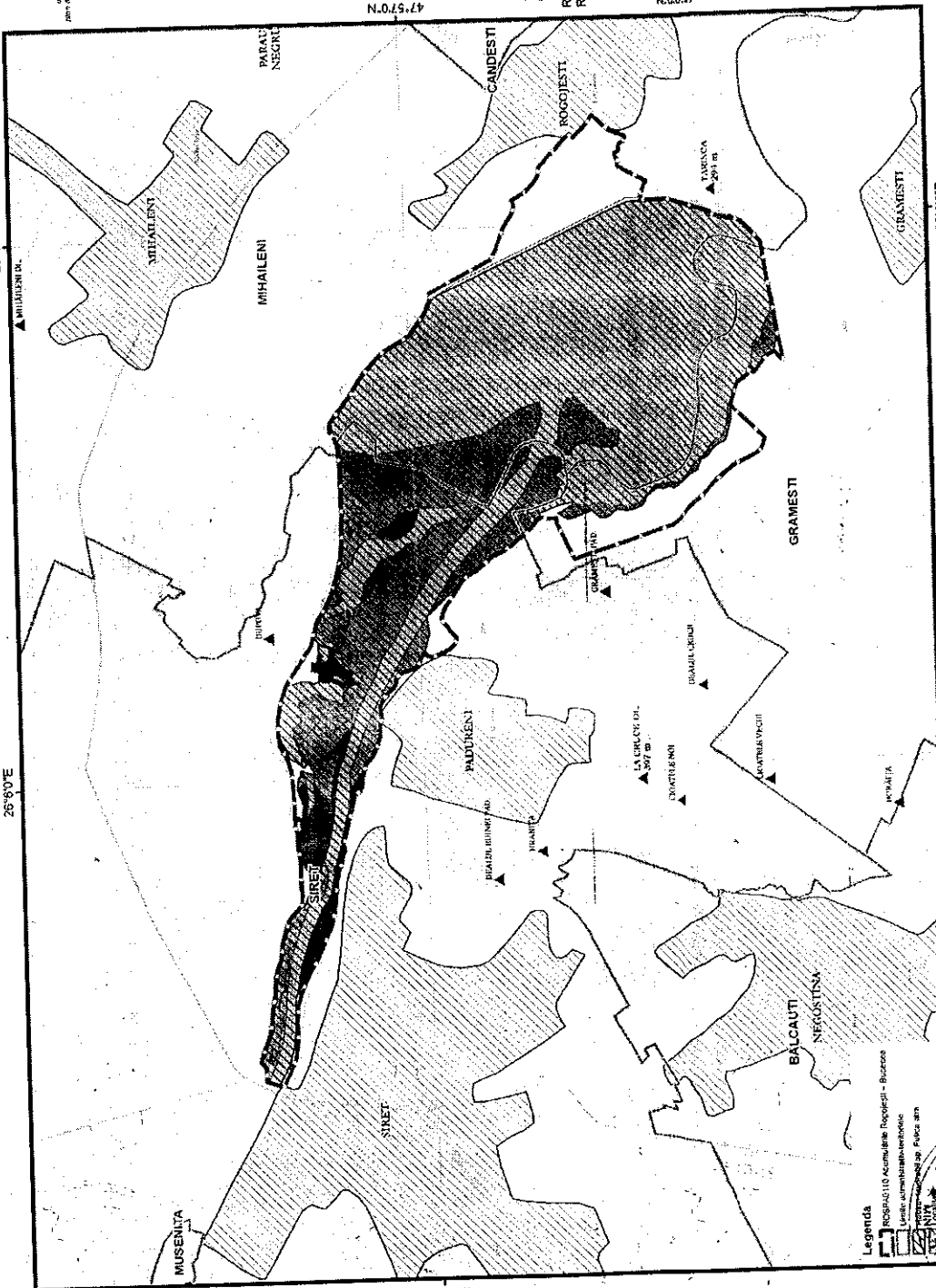
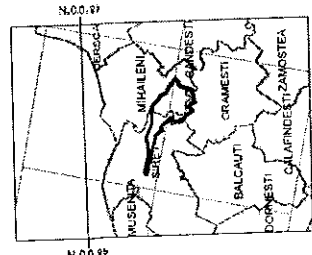


Dimensiune hartă: A3

Puncte Stereografice '97E  
Plan de referință: Alina (WGS84), ROMANIA, 1975


Data: 07/09/2014

Traie un proiect realizat de: COSMOS 2014  
S.C. ECOSYSTEM MANAGEMENT S.R.L.  
ROSPATI110 ACUMULARILE  
ROSCOJESTI - BUCECEA



26°50'E în cadrul POS Mediu, Axa prioritară 4 -  
Proiect finalizat în cadrul POS Mediu, Axa prioritară 4 -  
Implementarea sistemelor adecvate de management pentru protecția naturii.

1:25.000  
1 cm pe plan = 250 m pe teren



Legenda  
ROSPATI110 Acumularile Roscojesti - Bucecea  
Linie administrativ-teritoriale  
Municipalitate  
Natura  
Natura protejată



"Activitatea privind dezvoltarea și gestionarea, promovarea și administrarea managementului sistemelor ecologice și culturale în activitatea de intervenție și dezvoltare a proiectelor de dezvoltare durabilă în cadrul proiectului "Implementarea sistemelor de management pentru protecția naturii" RO2007-10 Acumulatori Rogojești - Bucecea"

ROMANIA ACUMULATORI BOTOȘANI - BUCECEA  
HARTA LOCALITĂȚII DE MONITORIZARE ȘI  
ACUMULATORI BUCECEA



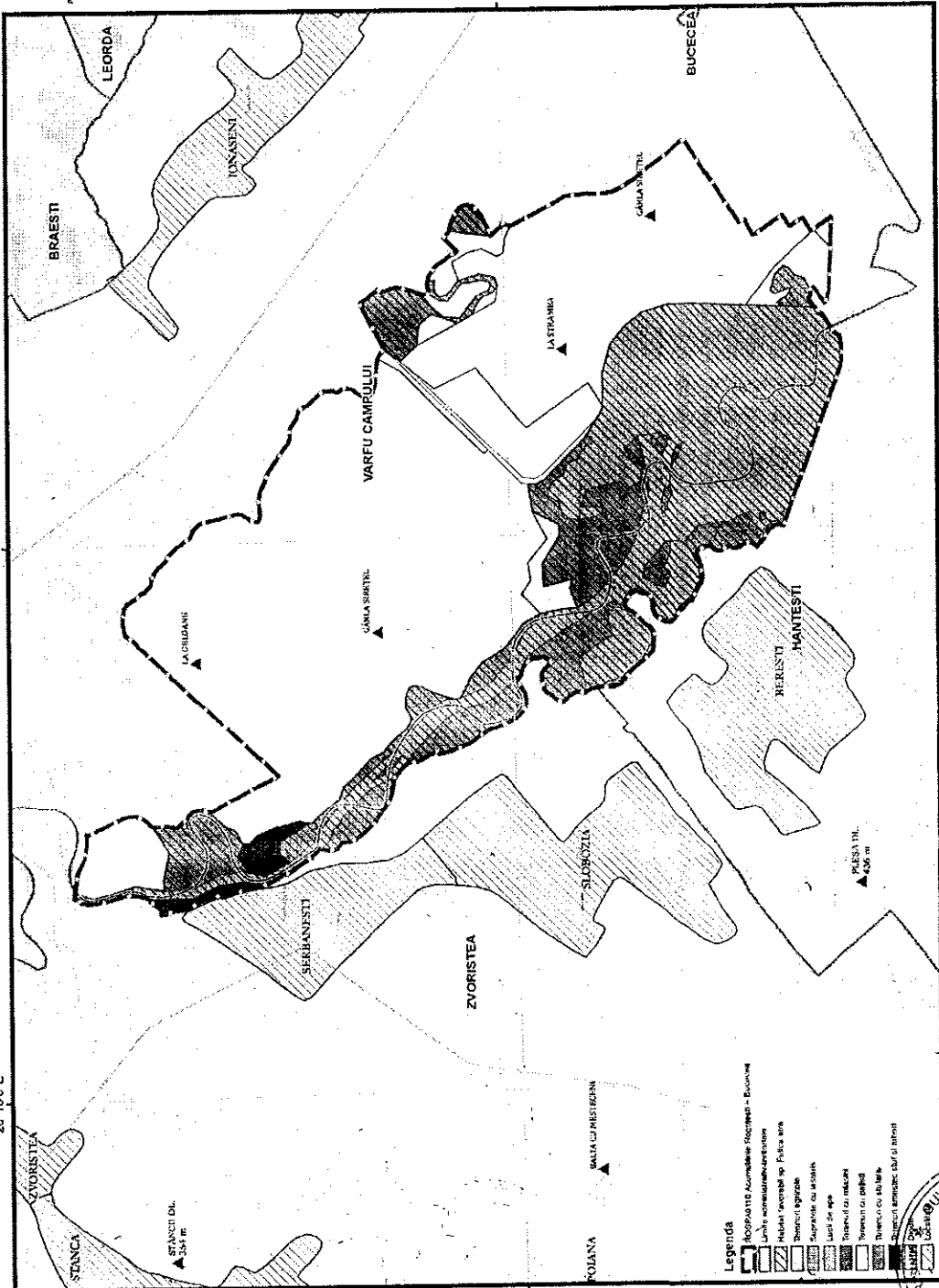
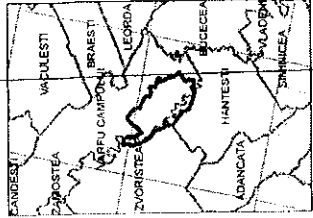
Dimensiune hartă: A3

Proiect: Stereografică 1973  
Plan de mică scară Măscă Noastră, ROMANIA 1975

Data: 07/09/2014


Toată dreptatea rezervată. Copyright © 2014  
S.C. ECOPRES MANAGEMENT S.R.L.

**ROSPARI10 ACUMULATORI  
ROGOJEȘTI - BUCECEA**  
28° 23'30"E



Proiect finanțat în cadrul POS-Mediu, Axa prioritară 4 -  
Implementarea sistemelor adecvate de management pentru protecția naturii.

28° 21'0"E  
1:25,000  
1 cm pe plan = 250 m pe teren





ASOCIATIA PENTRU BOTOȘANI  
mun. Botoșani, alcea sît. Ioan Frunzeti nr. 5, județul Botoșani

Abilitate acordată de Ministerul Mediului, Apelor și Pădurilor în baza Legii nr. 171/2003 privind aprobarea Planului de Amenajare a Teritoriului Național - Secțiunea de Dezvoltare Regională și a Planului Național de Management al Sistemelor Natura 2000 - Protecția Naturii, în conformință cu Decretul nr. 108/2004 privind aprobarea Planului Național de Management al Sistemelor Natura 2000 - Protecția Naturii.

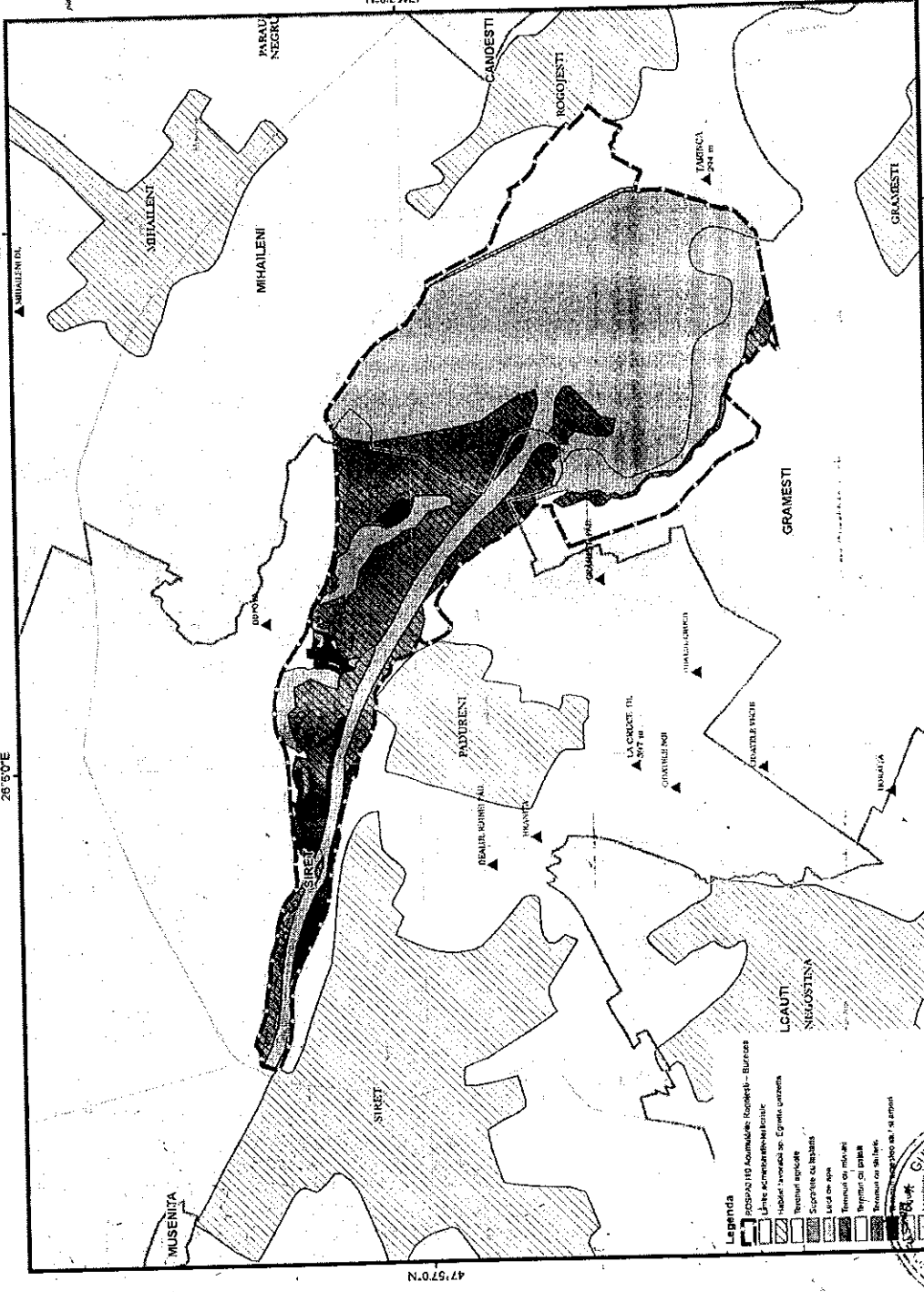
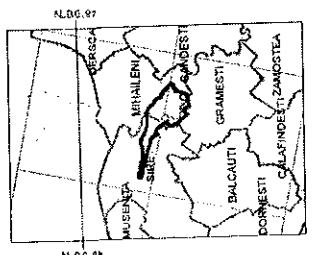


Dimensiune hartă: A3

Proiectat de: **ASOCIATIA PENTRU BOTOȘANI**  
Pentru: **Ministerul Mediului, Apelor și Pădurilor**  
Data: **07/09/2014**


Data: 07/09/2014

Toată informația conținută în acest proiect este de natură confidențială și este proprietatea exclusivă a S.C. EQUUS MANAGEMENT S.R.L.  
**ROȘCĂRIȘI ACUMULĂRILE**  
**ROȘCĂRIȘI - BUCECEA**



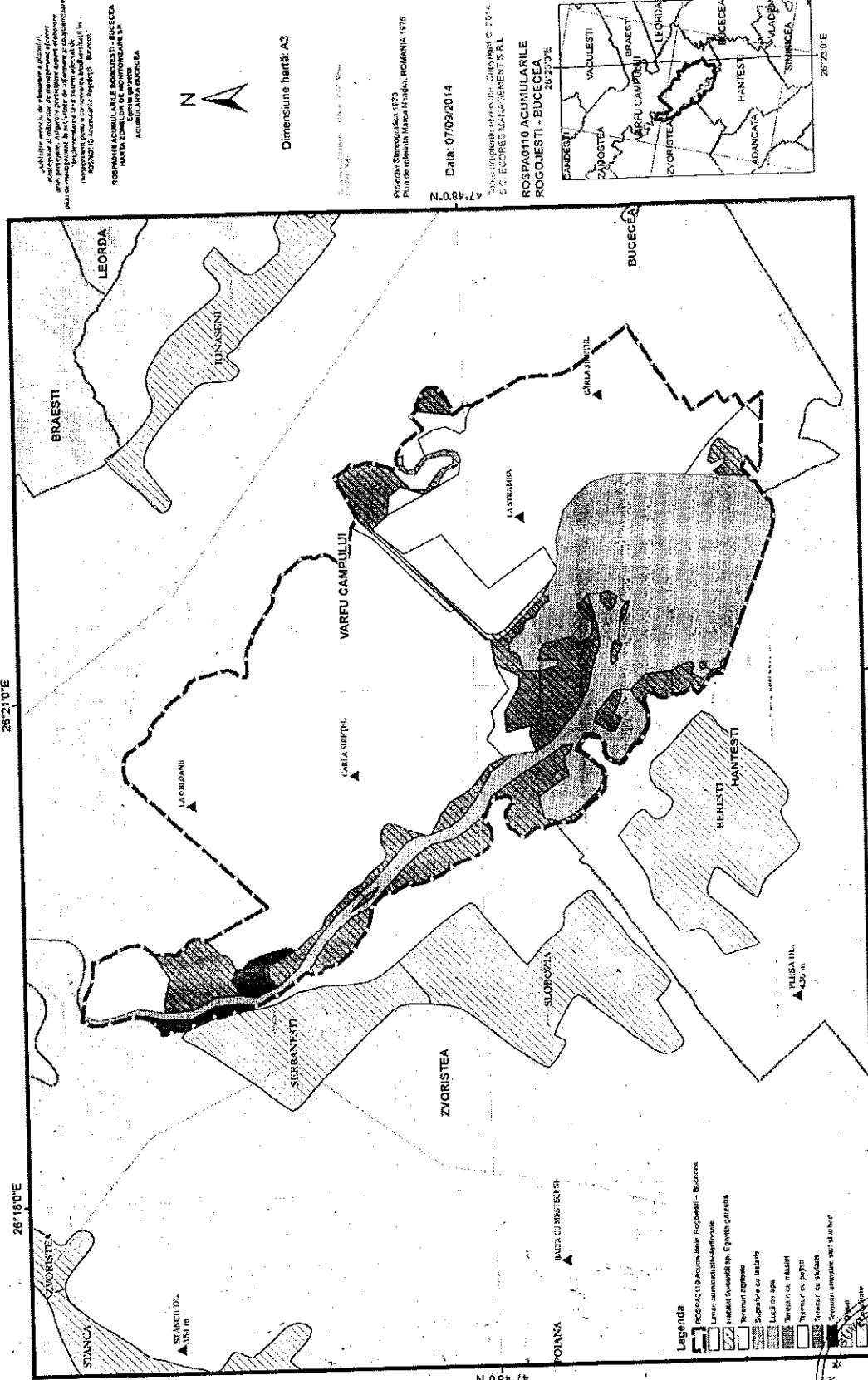
26°50'E 26°55'E  
47°57'0"N 47°57'0"N

1:25,000  
1 cm pe plan = 250 m pe teren





ASOCIAȚIA PENTRU BOTOȘANI  
mun. Botoșani, altea sit. Ioan Frunzettei nr. 5, județul Botoșani



Activitate realizată în cadrul proiectului  
"Implementarea sistemelor adecvate de  
management pentru protecția naturii"  
finanțat în cadrul POS Mediu, Axa prioritară 4  
"Implementarea sistemelor adecvate de management pentru protecția naturii".

ROȘCĂȘTIU ACHIMILARILE - BUCUCEA  
HAȚIA ZONILOR DE INTERCOMUNICARE  
ACHIMILARILE BUCUCEA


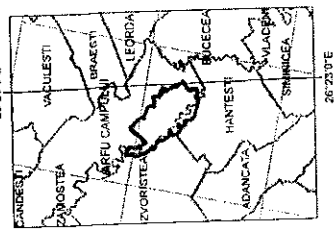


Dimensiune harti: A3

Proiectat de: Simona Ștefănescu, 1978  
Plan de realizat: Maria Măgălaș, ROMANIA, 1975

Data: 07/09/2014

ROȘCĂȘTIU ACHIMILARILE  
ROGOJESTI - BUCUCEA  
26°23'0"E




Proiect finanțat în cadrul POS Mediu, Axa prioritară 4  
"Implementarea sistemelor adecvate de management pentru protecția naturii".

26°21'0"E  
1:25,000  
1 cm pe plan = 250 m pe teren



ASOCIAȚIA PENTRU BOTOȘANI  
 mun. Botoșani, alăea șit. Ioan Frunzeții nr. 5, județul Botoșani

47.57.0"N 28.60.0"E  
 MIHAILENI D.  
 MIHAILENI  
 MIHAILENI  
 PARAU  
 SECURU  
 CANDEȘTI  
 ROGOJESTI  
 GRAMEȘTI  
 LAURUȘI  
 NEGOSTINA  
 SIREȚI  
 PADURENI  
 LA CRUCIȚI D.L.  
 207 m  
 CUMPLEA SRI  
 DEALUL CHERCII  
 DEALUL VIOI  
 IRVATEA  
 T. MINDA  
 204 m

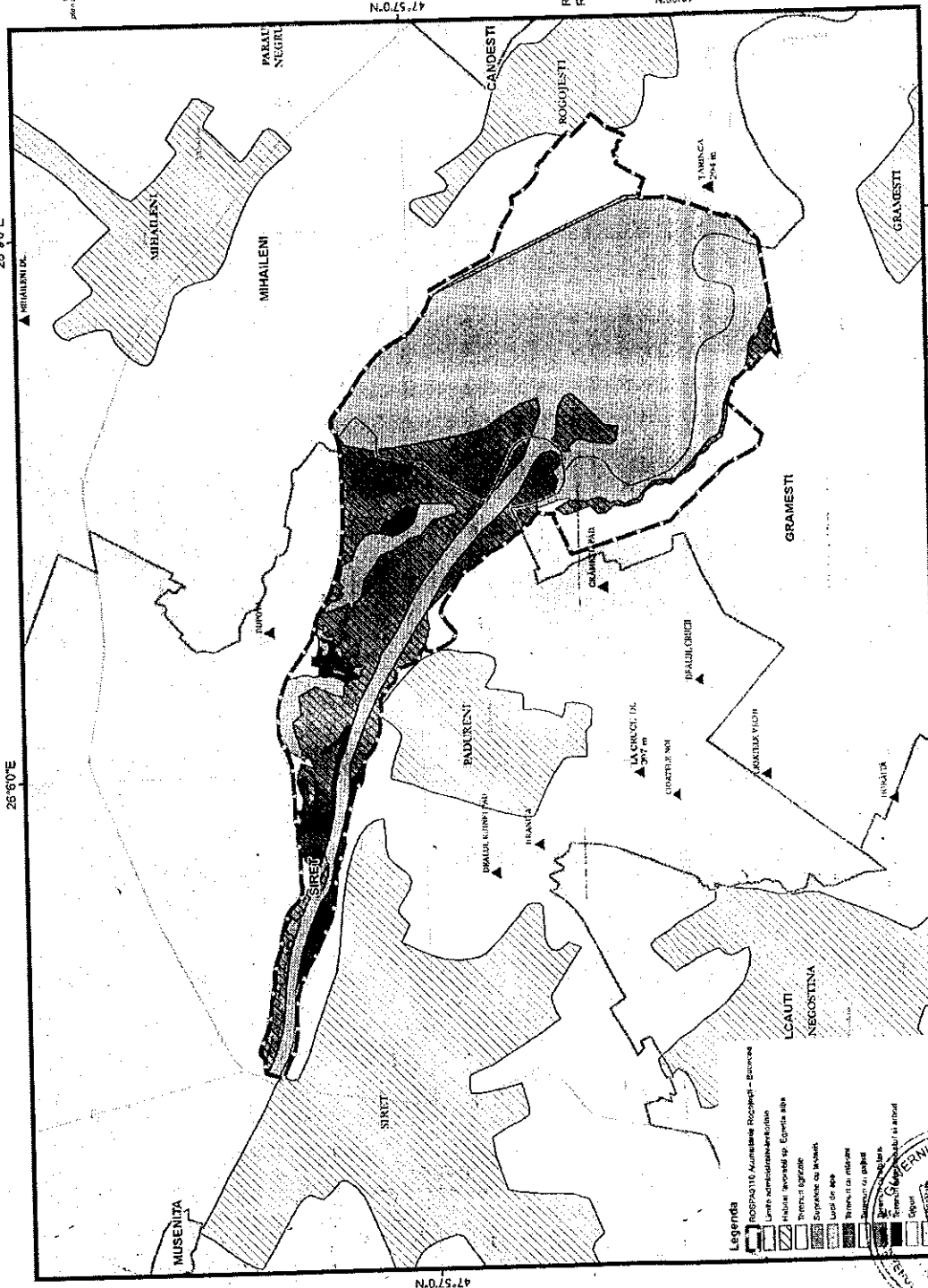
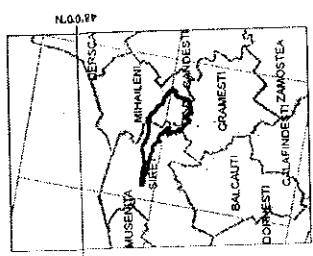


Dimensiune harti: A3

47.57.0"N 28.60.0"E  
 Proiect: Strategia 1970  
 Plan de rezervația Marea Neagră, ROMANIA 1975

Data: 07/09/2014

Scara: 1:25.000  
 S.C. ECORES MANAGEMENT SRL  
 ROSPONIȘ ACUMULARILE  
 ROGOJESTI - BUCECEA




- Legenda
- Rospoșiș Acumularile Rogojesti - Bucecea
  - Linie administrativă
  - Linie apă
  - Drumuri asfaltate
  - Drumuri țiglate
  - Drumuri de lemn
  - Drumuri de apă
  - Drumuri de cale ferată
  - Drumuri de cămin
  - Drumuri de apă caldă
  - Drumuri de apă rece
  - Drumuri de apă caldă
  - Drumuri de apă rece
  - Drumuri de apă caldă
  - Drumuri de apă rece

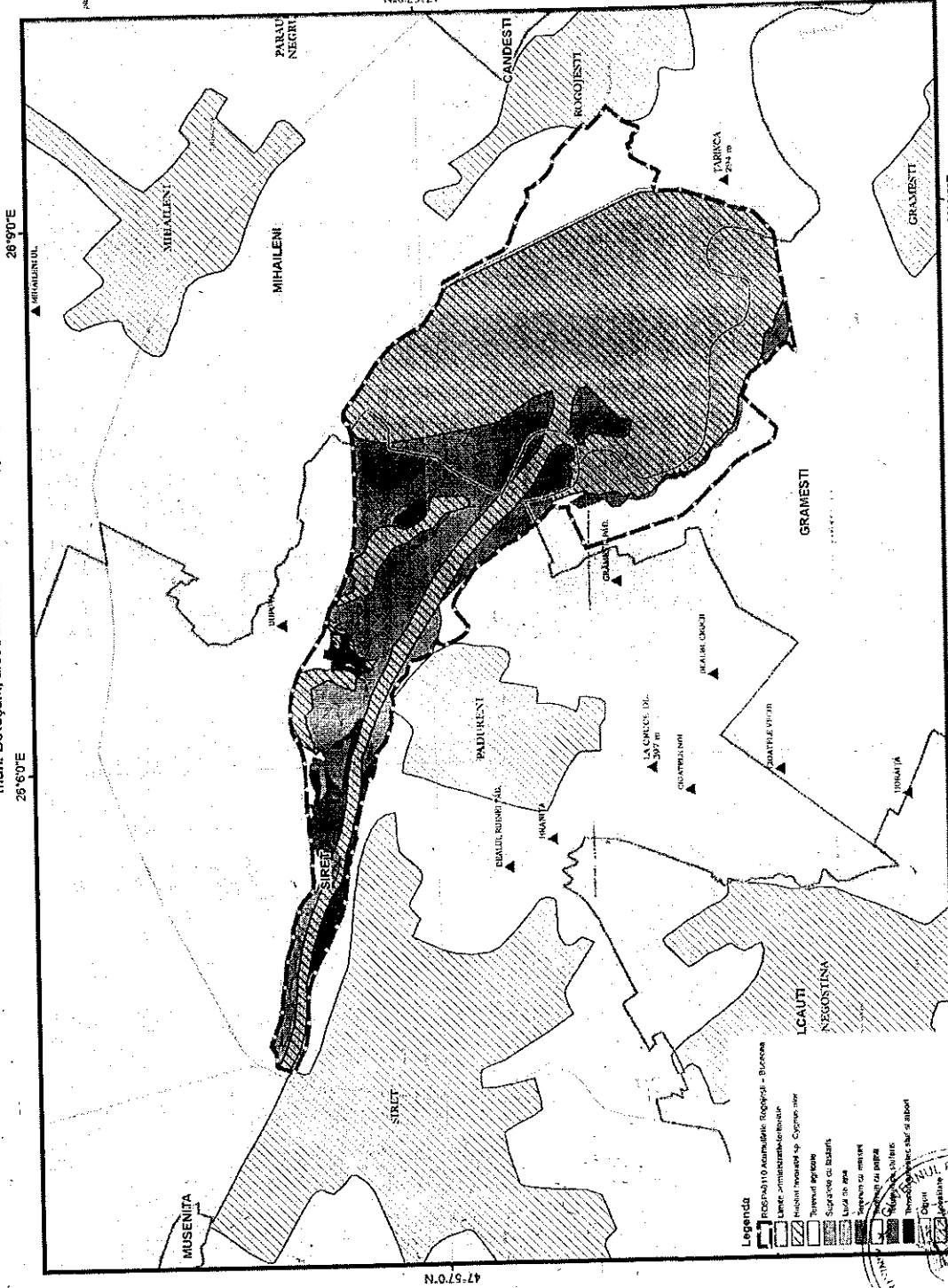


28.60.0"E  
 Proiect finanțat în cadrul POS Mediu, Axa prioritară 4  
 Implementarea sistemelor adecvate de management pentru protecția naturii.





ASOCIAȚIA PENTRU BOTOȘANI  
mun. Botoșani, al. Ileana Frunzeții nr. 5, Județul Botoșani



Subscripția serviciilor de proiectare și execuție  
este deschisă pentru toate proiectele de  
investiții în domeniul dezvoltării economice  
și sociale. Asociațiile parteneriale sunt eligibile  
pentru participarea la concursuri de proiectare  
și execuție în cadrul proiectelor de dezvoltare  
regională pentru dezvoltarea localităților în  
ROMANIA în anul 2007-2014. Serviciile  
ROSPA0110 ACUMULARILE ROGOJEȘTI - BUCECEA  
HAȚA CORELOR DE MONITORIZARE SA  
ACUMULAREA ROGOJEȘTI

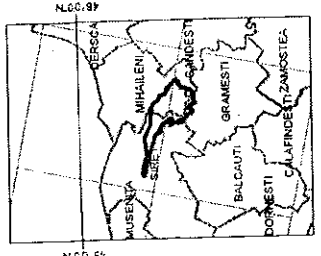


Dimensiune hartă: A3

Proiectat de: Serviciul 1578  
Plan de realizare: Județul Iași, ROMANIA, 1975


Data: 07/09/2014

Țările participante: România, Căpățâniș 2014  
S.C. ECORES MANAGEMENT S.P.L.  
ROSPA0110 ACUMULARILE  
ROGOJEȘTI - BUCECEA




26°50'E  
Proiect finanțat în cadrul POS Mediu, Axa prioritară 4  
"Implementarea sistemelor adecvate de management pentru protecția naturii."

1:25,000  
1 cm pe plan = 250 m pe teren



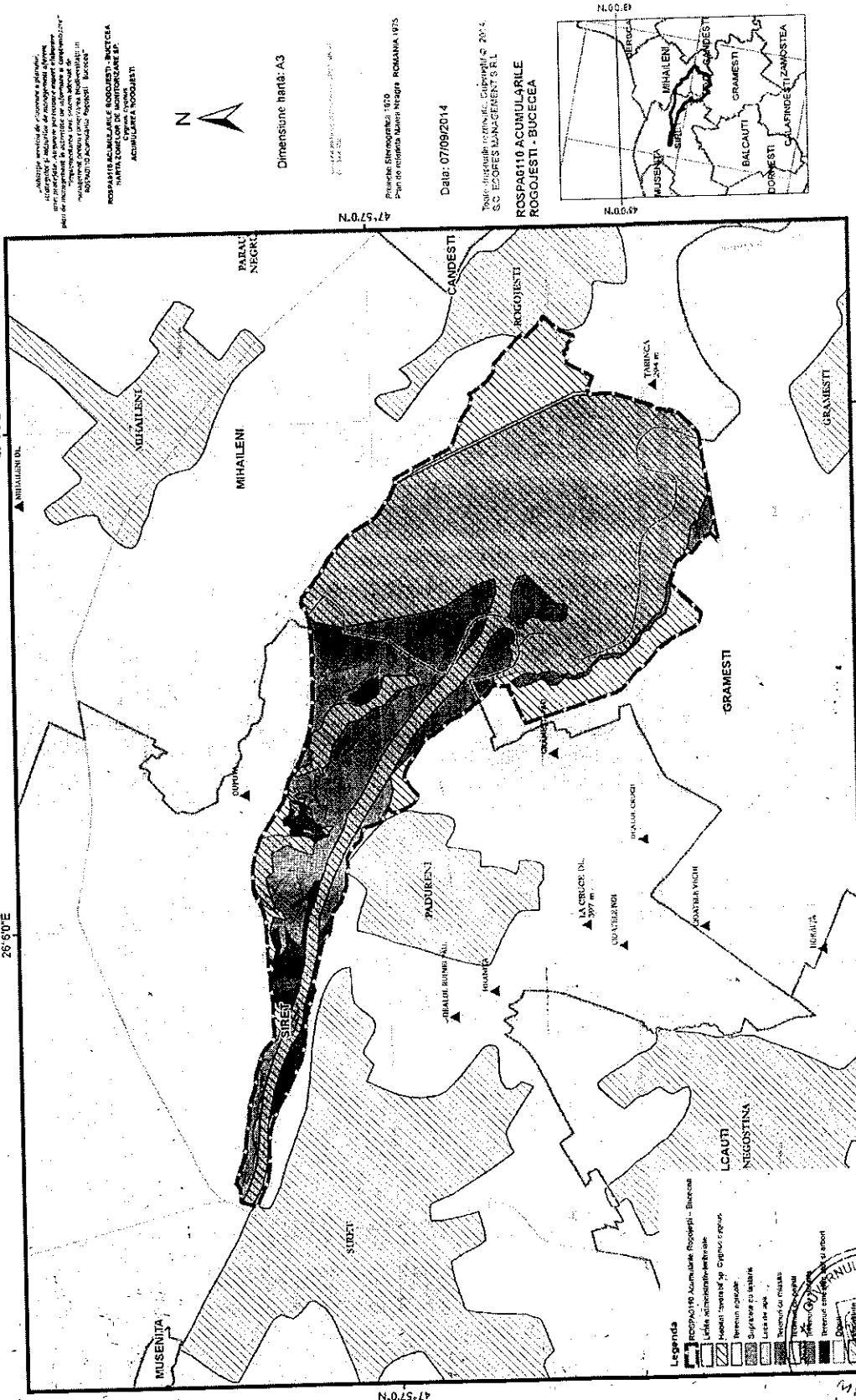






ASOCIAȚIA PENTRU BOTOȘANI  
mun. Botoșani, aleea șil. Ioan Frunzetti nr. 5, județul Botoșani

26°50'E 26°50'E



Asociația este înregistrată la Oficiul de Registrare a Societăților Comerciale din Botoșani, în Registrul Asociațiilor și Societăților Comerciale, în baza nr. 12345/2014.  
Sediul Asociației este situat în: mun. Botoșani, aleea șil. Ioan Frunzetti nr. 5.

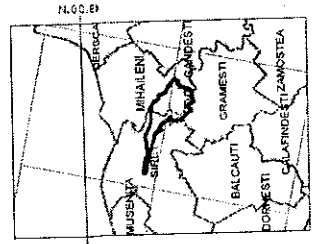


Dimensiune hartă: A3

Plan de Situație: 1025  
Plan de Situație: 1025  
Plan de Situație: 1025

Data: 07/09/2014

Titolul: Proiect de amenajare a teritoriului și dezvoltare urbană  
S.C. EGRES MANAGEMENT SRL  
ROȘAGI 10 ACUMULĂRILE  
ROGOJESTI - BUCEDEA



26°50'E  
Proiect finanțat în cadrul POS Mediu, Axa prioritară 4 -  
Implementarea sistemelor adecvate de management pentru protecția naturii.

1:25,000  
1 cm pe plan = 250 m pe teren

26°50'E



ASOCIATIA PENTRU BOTOSANI  
mun. Botoșani, alteea sit. Ioan Frunzetti nr. 6, județul Botoșani



„Activitate de evaluare a impactului asupra mediului și a planului de management al proiectului”  
„Implementarea sistemelor adecvate de management pentru protecția naturii”  
„Sistemul Acumulari Rogoiești - Bucecea”  
ROMANIA - JALNILE DE MONDIZARE SPA  
MONTAZORILE DE MONDIZARE SPA  
ACUMULARILE BUCUCEA

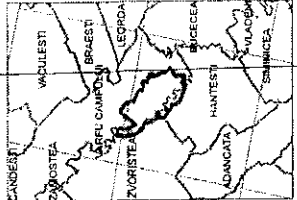


Dimensiune hartă: A3


Proiect: Sistemul de 1975  
Plan de rezerva: Marea Noua în ROMANIA 1975

Data: 07/09/2014

Titlu: Studiul de Impact asupra Mediului 2014.  
S.C. ECOPRO MANAGEMENT S.P.L.  
ROSPATIU ACUMULARILE  
ROGOIEȘTI - BUCUCEA



28°21'0"E  
1:25,000  
1 cm pe plan = 250 m pe teren



28°18'0"E

Proiect finanțat în cadrul POS-Mediu. Axa prioritară 4 -  
"Implementarea sistemelor adecvate de management pentru protecția naturii."



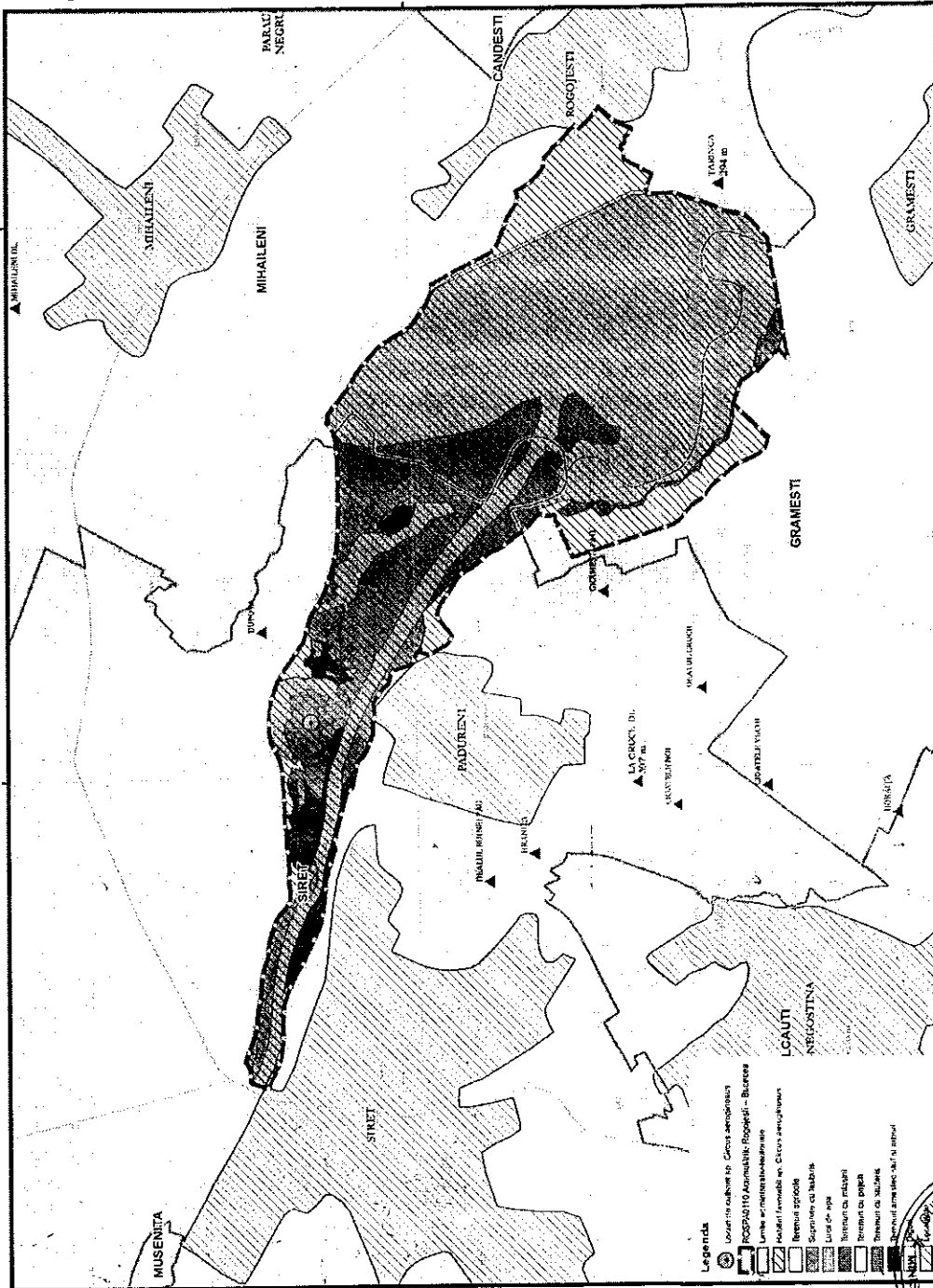






ASOCIAȚIA PENTRU BOTOȘANI  
mun. Botoșani, alea. șt. Ioan Frunzetti nr. 5, județul Botoșani

28°50'E  
28°50'E  
28°50'E  
28°50'E



47°57'0"N  
47°57'0"N  
47°57'0"N  
47°57'0"N

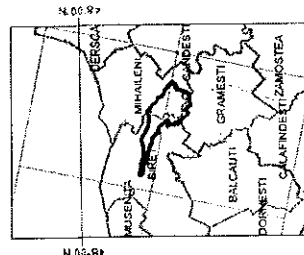


Dimensiune hartă: A3

Proiectat de: ...  
Coordonate: ...

Proiectat de: ...  
Data: 07/09/2014


Proiectat de: ...  
Data: 07/09/2014  
Rospoși 110 Acumulările Rogojești - Bucecea

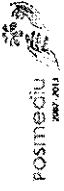


28°50'E  
Proiect finanțat în cadrul POS Mediu. Axa prioritară 4.  
Implementarea sistemelor adecvate de management pentru protecția naturii.

1:25,000  
1 cm pe plan = 250 m pe teren

28°50'E





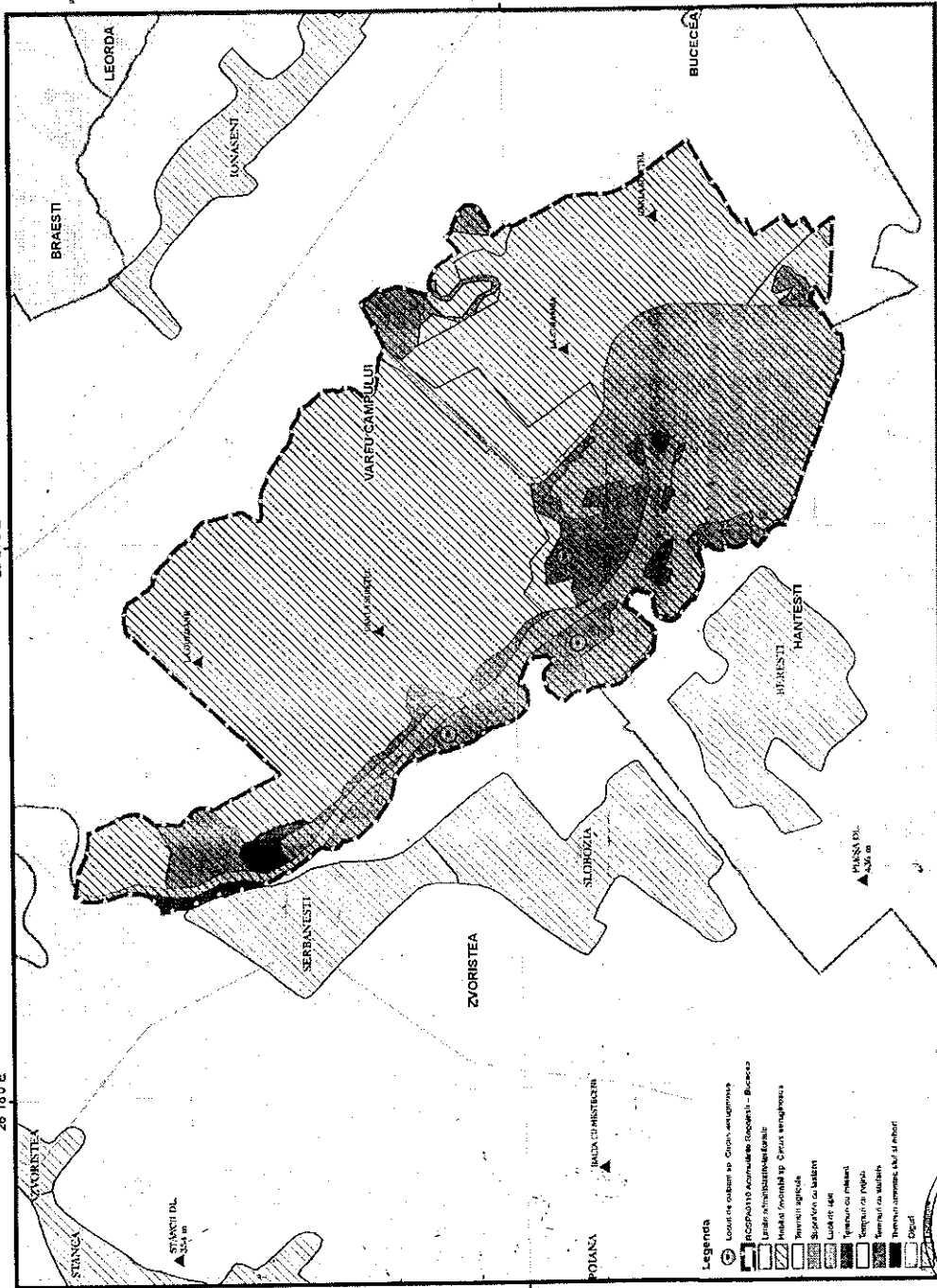
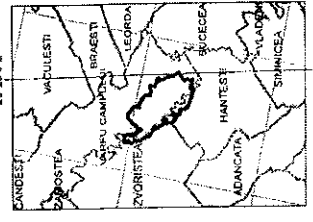
**ASOCIAȚIA PENTRU BOTOȘANI**  
mun. Botoșani, aleea sil. Ioan Frunzeți nr. 5, județul Botoșani

Asociația este înscrisă în Registrul Comerțului și are sediul în Botoșani, județul Botoșani, aleea sil. Ioan Frunzeți nr. 5. Scopul asociației este de a realiza proiecte în domeniul protecției mediului și dezvoltării durabile în comună. Proiectele sunt finanțate prin intermediul fondurilor europene și naționale. Proiectele sunt finanțate prin intermediul fondurilor europene și naționale. Proiectele sunt finanțate prin intermediul fondurilor europene și naționale.



Dimensiune hârtă: A3

Proiect: Sistemul de Protecție și Recreare a Mediului  
Pondă de apă curată în zona satelor Botoșani, România 972  
Data: 07/08/2014  
Baza de date: Botoșani, Cămin 224  
C.C. ESCURTĂ MANAGEMENT S.R.L.  
ROSPAD110 ACUMULARILE  
ROGJESTI - BUC-ECEA  
26°20'E



Proiect finanțat în cadrul POS-Mediu, Axa prioritară 4 - Implementarea sistemelor adecvate de management pentru protecția naturii.

26°21'0"E  
1:25,000  
1 cm pe plan = 250 m pe teren







ASOCIAȚIA PENTRU BOTOȘANI  
mun. Botoșani, aleea sft. Ioan Frunzeții nr. 5, județul Botoșani

Asociația pentru protecția mediului este înregistrată la Ministerul Mediului și Protecției Consumatorilor în cadrul proiectului "Asociații pentru protecția mediului în România - dezvoltarea capacității instituționale și a conștientizării cetățenilor privind protecția mediului".

ASOCIAȚIA PENTRU BOTOȘANI  
MUN. BOTOȘANI, ALEEA SFT. IOAN FRUNZETII NR. 5  
JUDEȚUL BOTOȘANI



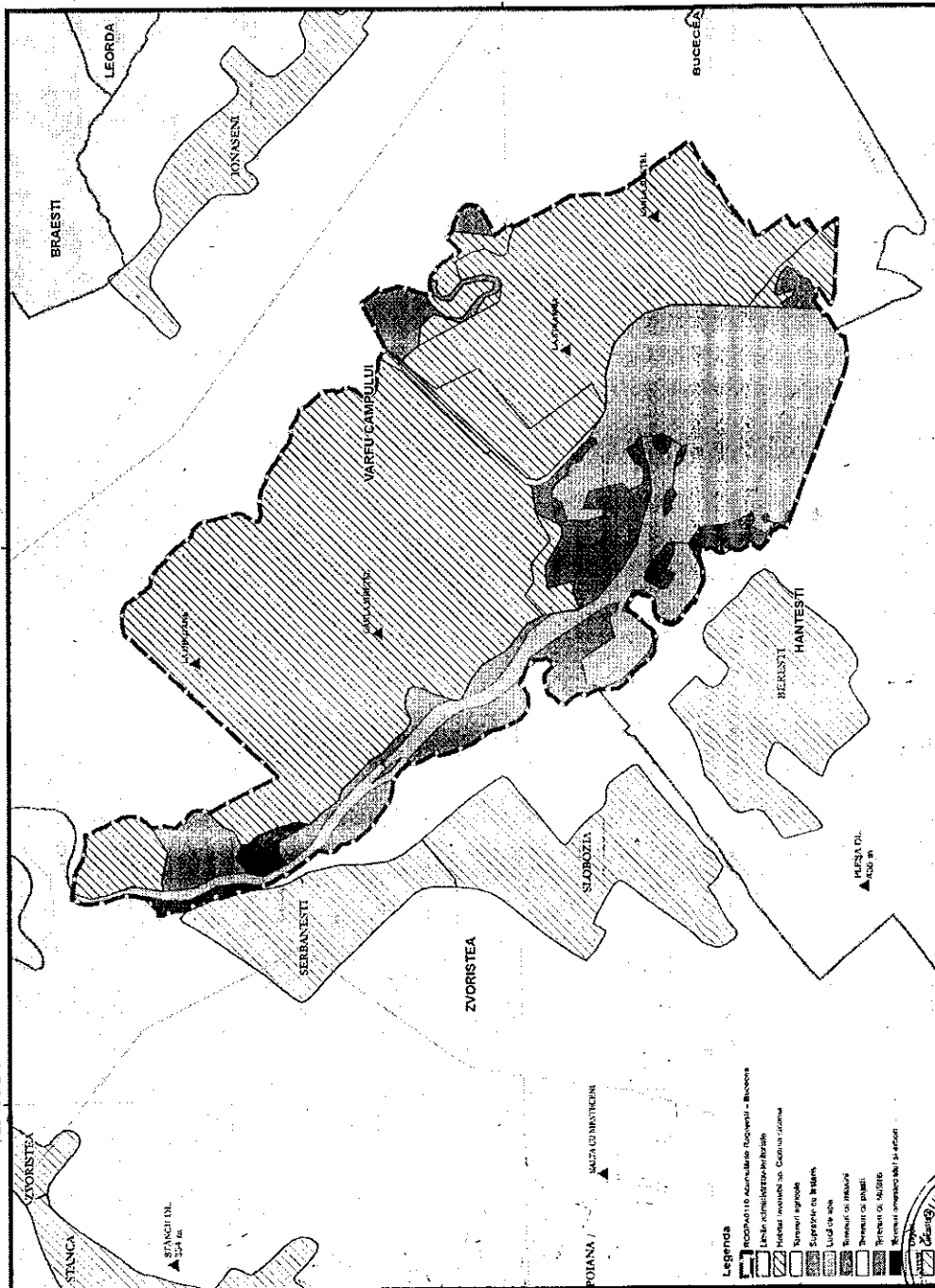
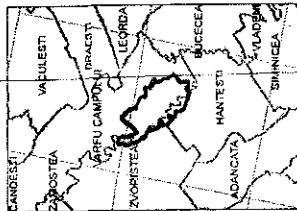
Dimensiune hartă: A3

Proiect: Sinteronquid 193  
Plan de protecția Naturii Natura 2000: ROMANIA-1975



Data: 07/09/2014

Tracșimplicat România: Greenprint 2014  
S.C. EGORES MANAGEMENT S.R.L.

ROȘARI 10 ACUMULĂRILE  
ROȘIȘTEI - BUCECEA  
28°23'0"E



28°21'0"E  
1:25,000  
1 cm pe plan = 250 m pe teren



47.480°N

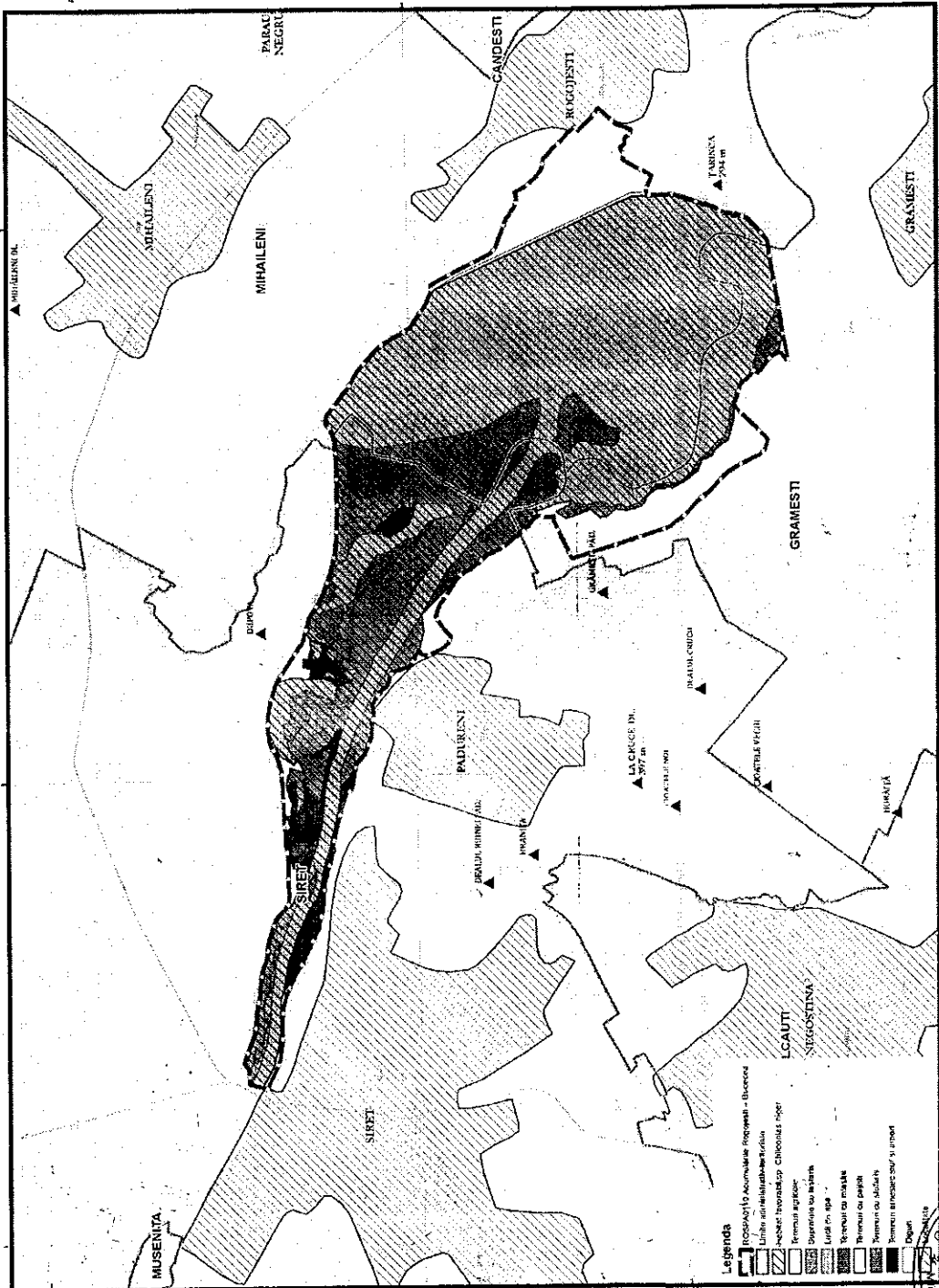




**ASOCIAȚIA PENTRU BOTOȘANI**  
mun. Botoșani, aleea sit. Ioan Frunzeți nr. 5, județul Botoșani

28°6'0"E

28°9'0"E



Activitatea este de natură educațională, culturală și de promovare a patrimoniului natural și cultural. Scopul este de a sensibiliza populația asupra importanței patrimoniului natural și cultural și de a promova un comportament responsabil față de mediul înconjurător. Proiectul este finanțat prin intermediul Fondului European de Dezvoltare Regională în cadrul Programului Operațional Regional "Creșterea competitivității în România" și este gestionat de către Asociația pentru Botoșani.

**NOBILITATEA ACUMULĂRII Rospașii - Bucecea**  
MARELE ZOOM DE MONTANIZARE ȘI ACUMULAREA Rospașii



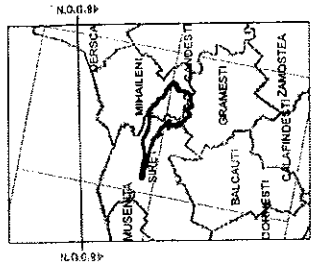
Dimensiune hartă: A3

Proiecție Stereografică 1955  
Pari de referință: Bursa 1955, ROMANIA 1975

Data: 07/09/2014


Totul drepturile rezervate. Copyright © 2014  
S.C. ECORIS MANAGEMENT S.R.L.

**ROSPAȘII ACUMULĂRIILE  
ROGOJESTI - BUCECEA**



28°9'0"E  
Proiect finanțat în cadrul POS Mediu, Axa prioritară 4 -  
"Implementarea sistemelor adecvate de management pentru protecția naturii."

1:25,000  
1 cm pe plan = 250 m pe teren



Acesta este un act de evaluare a impactului  
 asupra mediului și nu trebuie să înlocuiască deciziile  
 care aparțin autorității competente în materie de protecția  
 mediului. Scopul prezentei evaluări este să evidențieze  
 impactul asupra mediului și să propună măsuri  
 pentru evitarea, reducerea și compensarea acestuia.  
 ROSTPAC10 ACUMULARILE ROȘIȘTEI - BUCCEA  
 HARTA ZONĂRII DE ACUMULARE SA  
 ACUMULAREA BUCCEA



Dimensiune hartă: A3

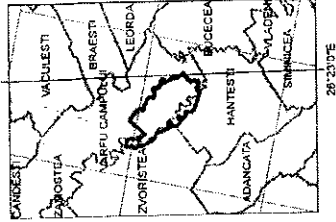
Proiecta: Serviciul nr. 173  
 Piața Republicii, Municipality of Botoșani, ROMANIA, 1973

47°48'0"N

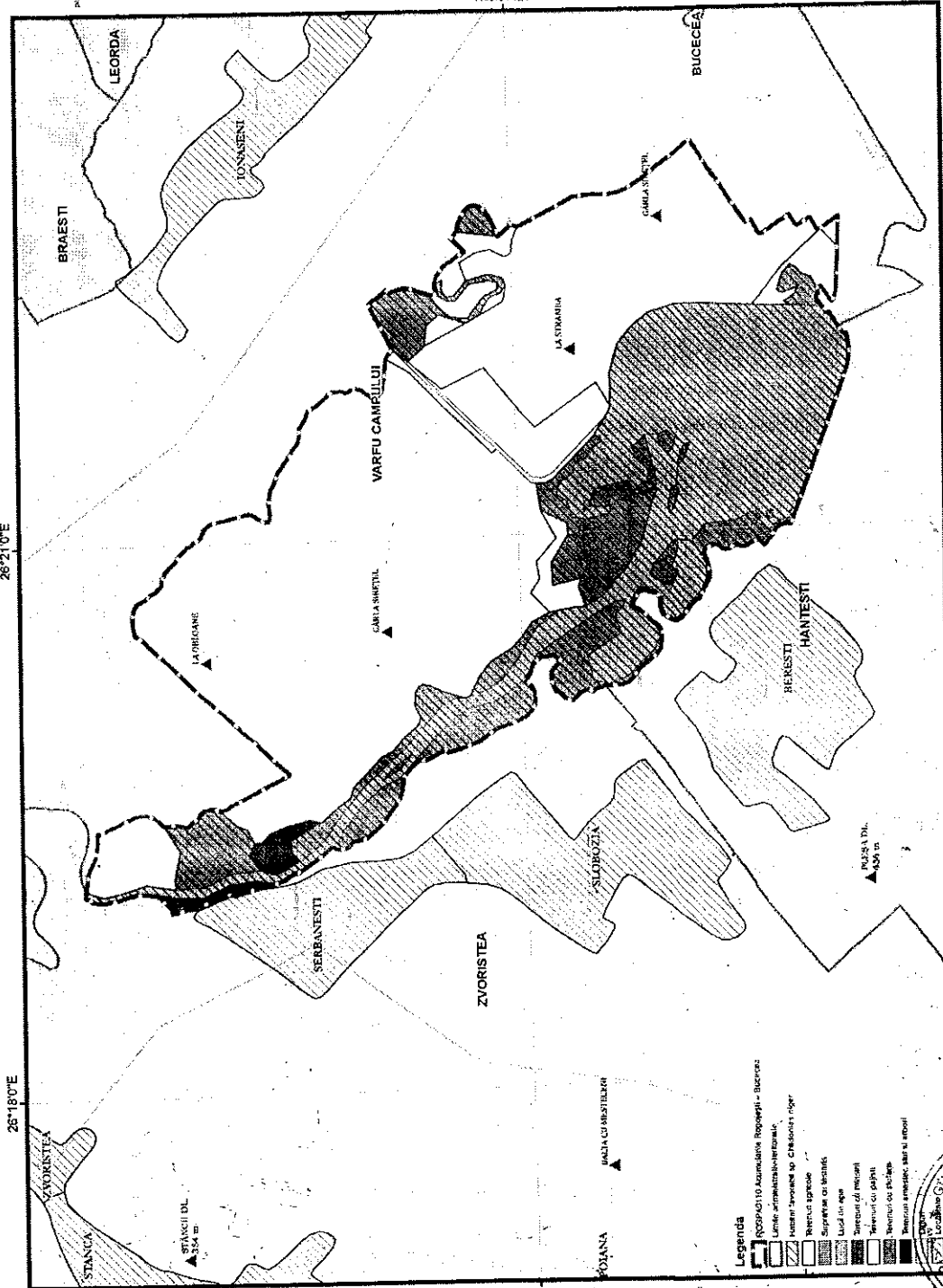
Data: 07/09/2014

Scara: 1:250.000  
 S.C. ECOGRES MANAGEMENT S.R.L.

**ROSTPAC10 ACUMULARILE  
 ROȘIȘTEI - BUCCEA  
 SA 23/2014**



**ASOCIAȚIA PENTRU BOTOȘANI**  
 mun. Botoșani, alea sif. Ioan Frunzetti nr. 5, județul Botoșani



28°21'0"E  
 1:250.000  
 1 cm pe plan = 250 m pe teren



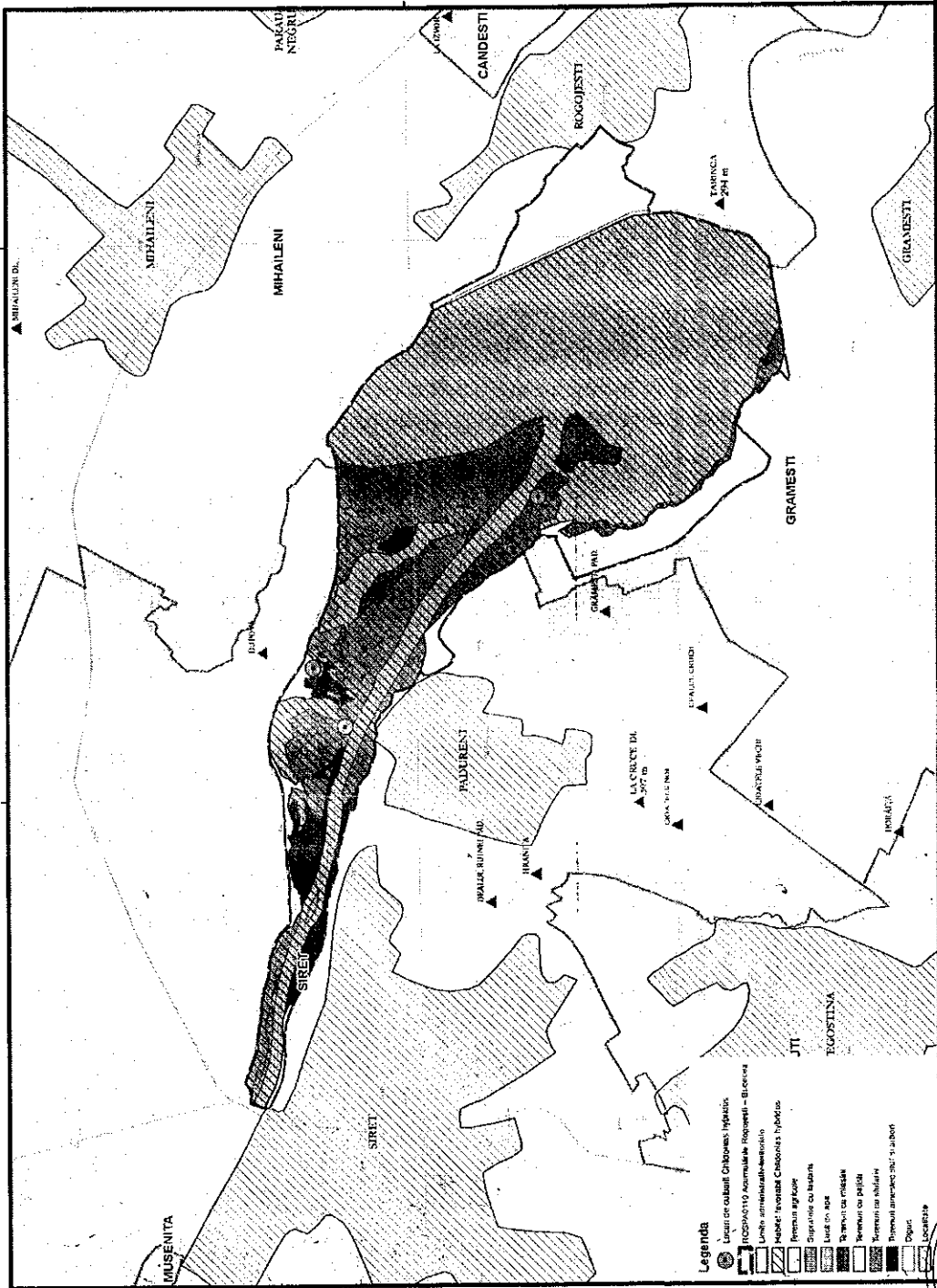
- Legenda**
- ROSTPAC10 Acumulările Roșiștei - Buceea
  - Liniile administrative-teritoriale
  - Hidrografice
  - Drumuri naționale și comunitare
  - Drumuri județene
  - Drumuri comunale
  - Drumuri private
  - Drumuri de acces la terenuri agricole
  - Suprafațe acoperite cu apă
  - Lăcși de apă
  - Suprafațe de terenuri agricole
  - Terenuri agricole
  - Terenuri agricole în proces de amenajare

26°18'0"E



Proiect finanțat în cadrul POS Mediu, Axa prioritară 4,  
 "Implementarea sistemelor adecvate de management pentru protecția naturii."

26°50'E 28°50'E



47°57'0"N



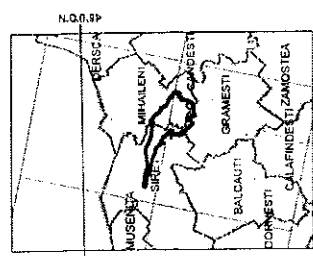
Dimensiune hartă: A3









Proiecție Stereografică 1970  
Plan de referință: Merca Neagra, ROMANIA, 1975

Data: 07/06/2014

Titlu de dezvoltare: Licență: COPPIREX 2014  
C.C. ECOLOG MANAGEMENT S.R.L.


ROSPA0110 ACUMULARILE  
ROGOJESTI - BUCECEA



- Legenda**
-  Locații de interes național Natura 2000 - Bucecea
  -  Linie administrativă - Botoșani
  -  Linie limită Natura 2000 - Bucecea
  -  Drum
  -  Apă
  -  Pădure
  -  Teren agricol
  -  Localități

Proiect finalizat în cadrul POS Mediu, axa prioritară 4 -  
"Implementarea sistemelor adecvate de management pentru protecția naturii."

1:25,000  
1 cm pe plan = 250 m pe teren



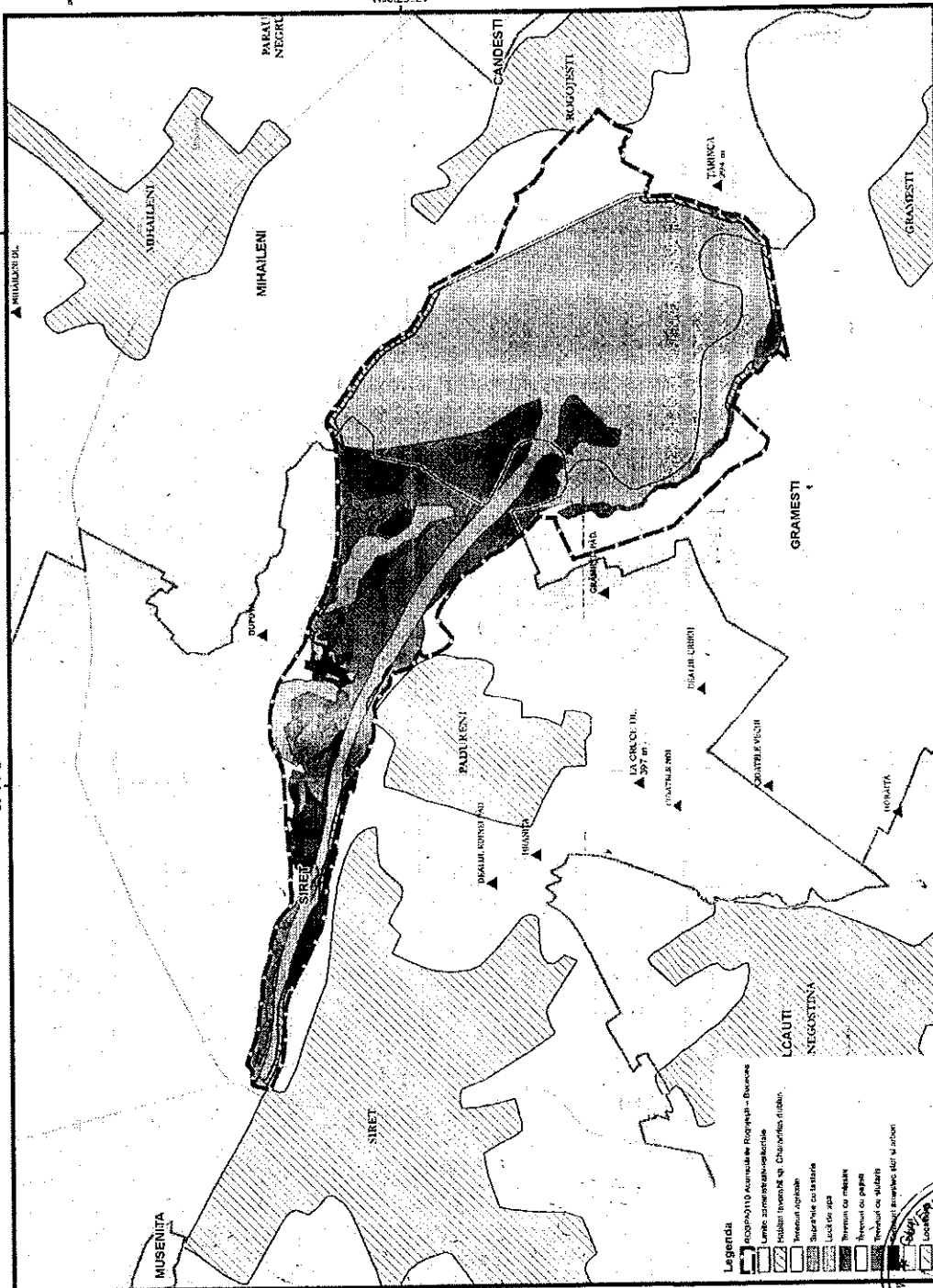




ASOCIAȚIA PENTRU BOTOȘANI  
mun. Botoșani, aleea sit. Ioan Frunzetti nr. 5, județul Botoșani

26°50'E

26°50'E



Activitate activă de evaluare a planului  
de protecție a mediului înconjurător  
și proiectare. Activitatea este realizată în  
conformitate cu prevederile Legii nr. 137/2010  
privind organizarea și desfășurarea activității  
de evaluare a impactului asupra mediului și  
de autorizare a activității care poate avea  
efecte semnificative asupra mediului.  
ROSPAȘTII ACUMULARILE ROCOȘTII - BUCECEA  
MĂRIN, ZONĂ DE MONITORIZARE ȘI  
ACUMULARI A ROCOȘTII



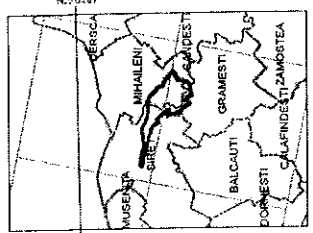
Dimensiune harti: A3

47°57'0"N

Proiect: Situațional 1/70  
Plan de Informații Măruș, ROMANIA, 1973

Data: 07/09/2014

Titlu document: rezervație. Copyright © 2014  
S.C. ECOLOG MANAGEMENT SRL  
ROSPAȘTII ACUMULARILE  
ROCOȘTII - BUCECEA



- Legenda**
- Rospoștii Acumulari Rocoștii - Bucecea
  - Limita zonei de protecție ambientală
  - Măruș (traseu și Căminul vechi)
  - Terenuri agricole
  - Suprafațe cu iarbă
  - Lacuri de apă
  - Străzi și căi
  - Râuri și canale
  - Râuri și canale
  - Râuri și canale
  - Râuri și canale


26°50'E

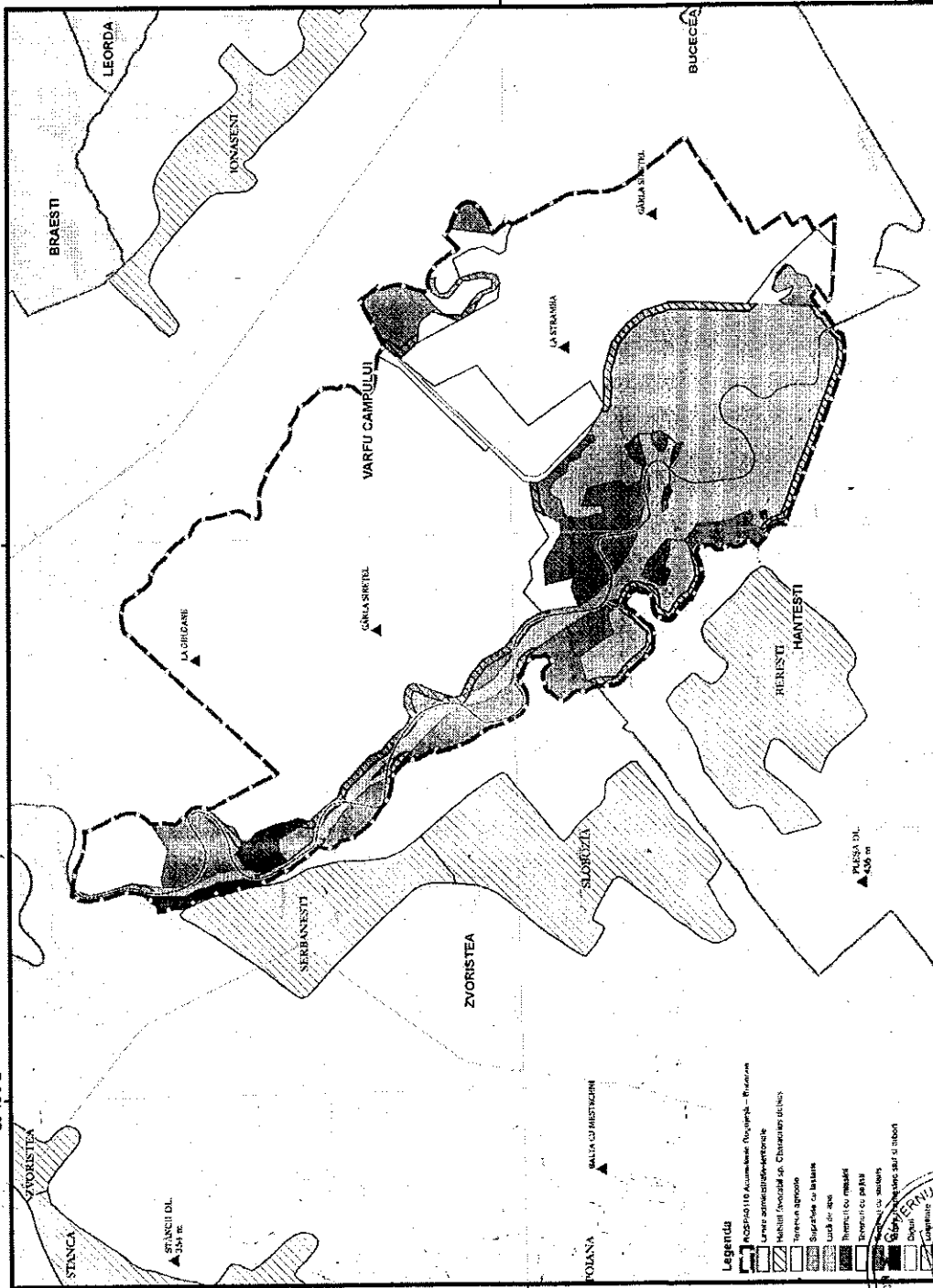
26°50'E

1:25.000

1 cm pe plan = 250 m pe teren

Proiect finanțat în cadrul POS Mediu, Axa prioritară 4 -  
Implementarea sistemelor adecvate de management pentru protecția naturii.





Acest plan este un produs al proiectului de dezvoltare și gestionare a terenurilor agricole în cadrul proiectului "Agro-ecosisteme pentru dezvoltare durabilă și gestionare a resurselor naturale" finanțat prin Programul Național de Dezvoltare Rurală și Agricultură (PNDR) în cadrul măsurii 124 "Sustenabilitate și competitivitate în agricultură".

**ROȘNARI ACUMULARE ROȘNARI, BUCECEA**
  
**HARTA ECHILOR DE MONTORANIE ȘI**
  
**ACUMULAREA BUCECEA**



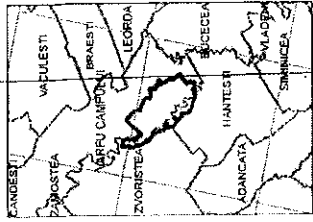
Dimensiune hartă: A3

Proiectat de: S.C. Ecos Management S.R.L.
   
 Plan în cadrul proiectului: PNDR 124
   
 România, 1975

Data: 07/09/2014

Sursa de date: Proiectare: Copyright © 2014
   
 S.C. Ecos Management S.R.L.

**ROȘNARI ACUMULARE**
  
**ROȘNARI - BUCECEA**
  
 28°23'00"N




Proiect finanțat în cadrul POS Mediu, Axă prioritară 4
   
 "Implementarea sistemelor adecvate de management pentru protecția naturii."

28°21'00"E
   
 1:25,000

1 cm pe plan = 250 m pe teren

28°18'00"E







„Măsurile prevăzute în prezentul proiect sunt necesare pentru a asigura un cadru adecvat de servicii ecosistemice și a proteja și îmbunătăți starea de conservare a factorilor de influențare și de susținere a biodiversității în cadrul ecosistemului în discuție.”  
 Strategia Națională de Dezvoltare Durabilă - România  
 2007-2013

ROMANIA ACUMULARE BUCOJESTI - BUCOJESTI  
 HARTA ZONELOR DE INTERFERARE SA  
 ACUMULAREA BUCOJESTI



Dimensiune hartă: A3

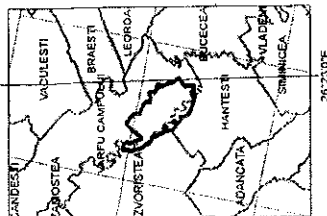
Proiect: Sistemul de 1273  
 Plan de interferență hidrografică, ROMANIA 1975

47°48'0"N

Data: 07/09/2014

Traseu hidrografic: Chiovdul 2014  
 S.C. EUROPEC MANAGEMENT & R.L.

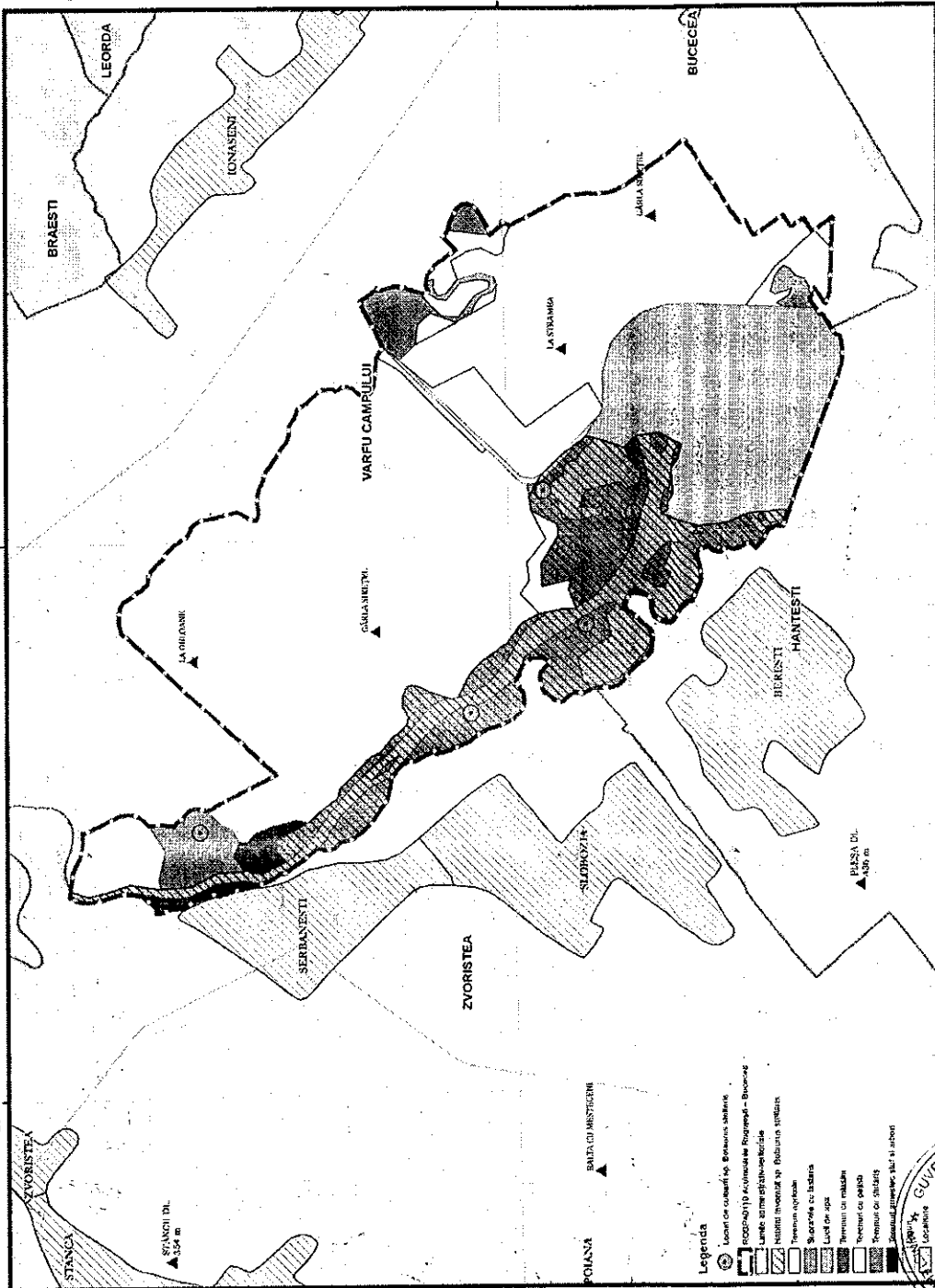
ROSPA0110 ACUMULARILE  
 ROCOJESTI - BUCOJESTI  
 2012/10



ASOCIAȚIA PENTRU BOTOȘANI  
 mun. Botoșani, aleea șii. Ioan Frunzetti nr. 5, județul Botoșani

28°21'0"E

28°18'0"E




28°21'0"E

1:25,000

1 cm pe plan = 250 m pe teren

28°18'0"E



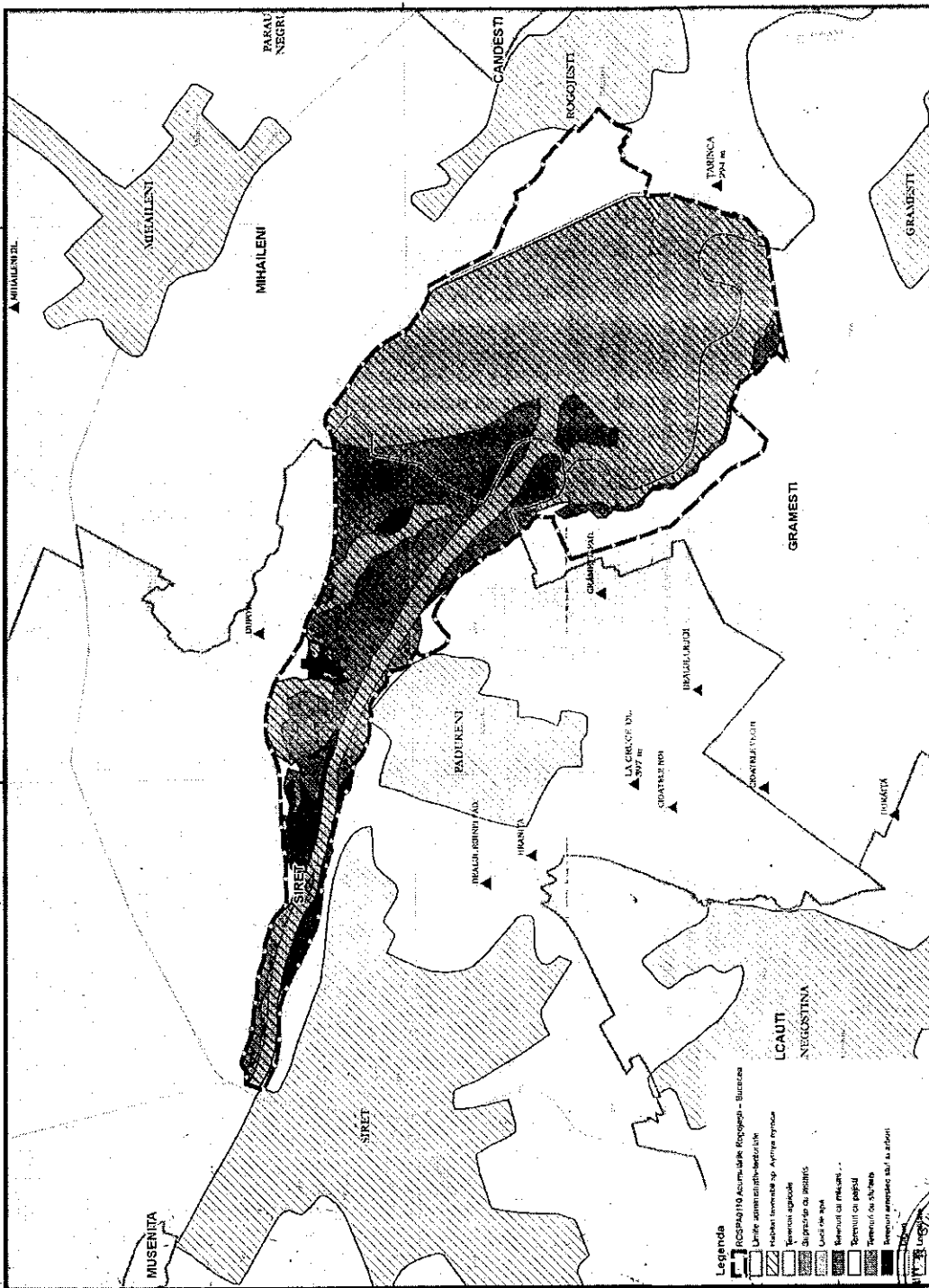




ASOCIAȚIA PENTRU BOTOȘANI  
mun. Botoșani, alea sît. Ioan Frunzetti nr. 5, Județul Botoșani

26°50'E

26°50'E



47°57'0"N

47°57'0"N

„Adaptate metode de colectare a probelor, metode de evaluare a rezultatelor și metode de raportare în cadrul proiectului de management și plan de amenajare a parcului natural „Rospașii Acumularile Rogojesti - Bucecea” în conformitate cu prevederile art. 10 din Legea nr. 107/2007 privind Regimul Activităților în Parcuri Naționale”

ROSPAȘII ACUMULARILE ROGOJESTI - BUCECEA  
PLANUL DE AMENAJARE ȘI PLANUL DE MANAGEMENT

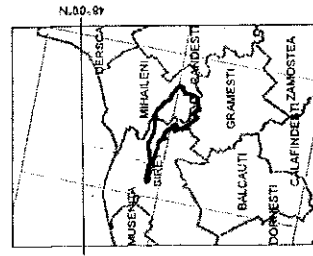


Dimensiune hartă: A3

Proiecție Cartografică: UTM  
Plan de referință: Marea Neagră, ROMÂNIA 1975

Data: 07/09/2014

Titlul studiului: Rospașii Acumularile Rogojesti - Bucecea  
S.C. ECOSYS MANAGEMENT S.R.L.  
ROSPAȘII ACUMULARILE  
ROGOJESTI - BUCECEA





26°50'E  
Proiect finanțat în cadrul POS Mediu, Axa prioritară 4 -  
„Implementarea sistemelor adecvate de management pentru protecția naturii.”

1:25,000

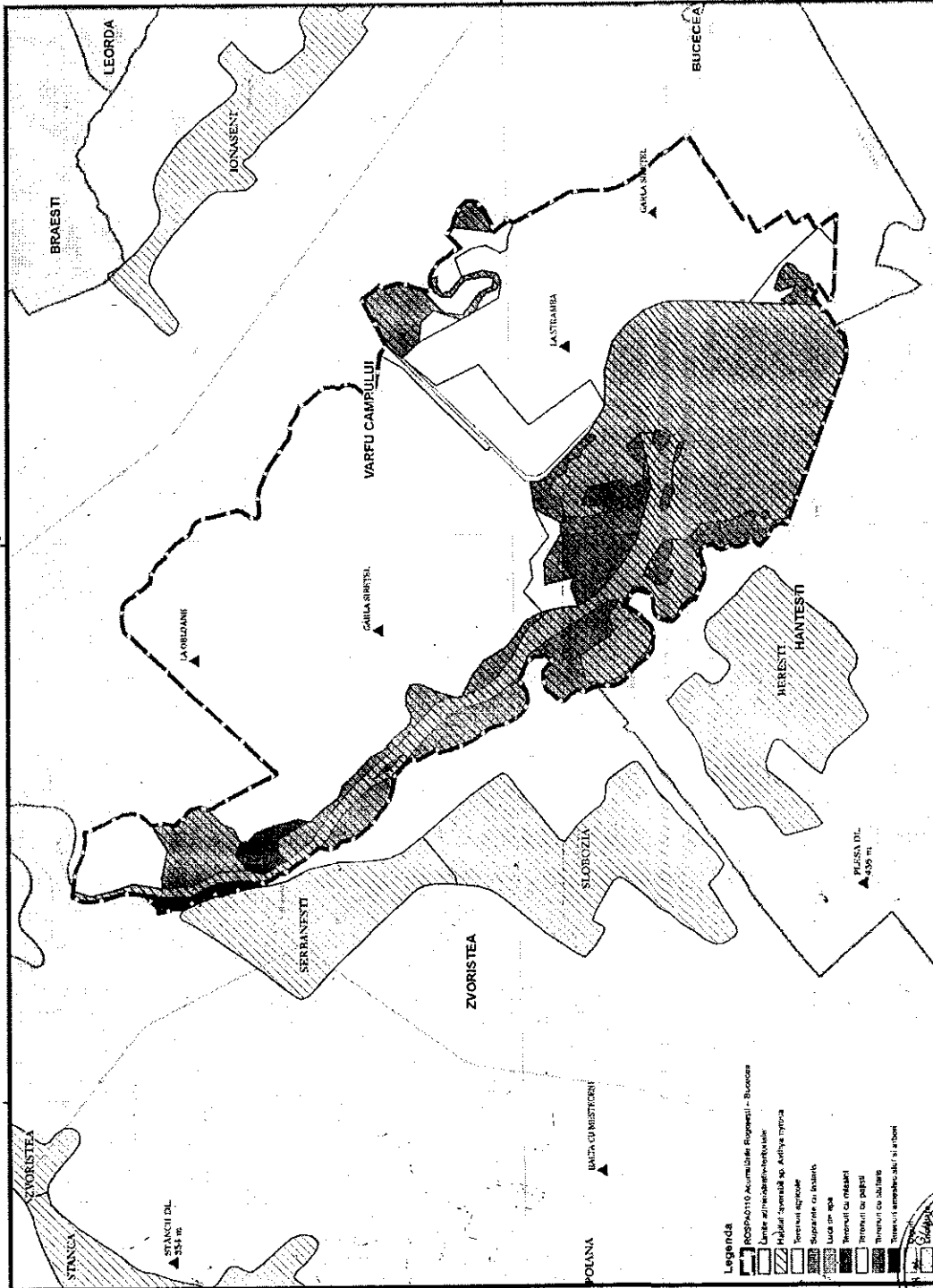
1 cm pe plan = 250 m pe teren

26°50'E





ASOCIAȚIA PENTRU BOTOȘANI  
mun. Botoșani, alcea sft. Ioan Frunzetti nr. 5, județul Botoșani



Adăugarea proiectului de studiu este în conformanță cu  
stabilirea și realizarea de management teritorial  
de protecție. Scopul proiectului este să elaboreze  
plan de management teritorial de protecție  
"Implementarea și evaluarea sistemelor de management"  
realizate pentru conservarea biocenozelor în  
spații administrativ teritoriale în  
ROMANIA, respectiv județul Bucecea

ROSPAȚIU ACUMULARILOR ROGOJESTI - BUCECEA  
HARTA ZONILOR DE MONITORIZARE ȘI  
ACUMULAREA BUCECEA



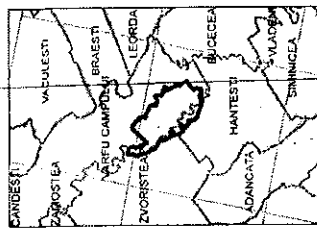
Dimensiune hartă: A3

Proiectat de: POSMEDIU

Proiectat în România, anul 2014  
Plan de protecție: Marea Neagră, ROMANIA 1975


Data: 07/09/2014

ROSPAȚIU ACUMULARILOR  
ROGOJESTI - BUCECEA



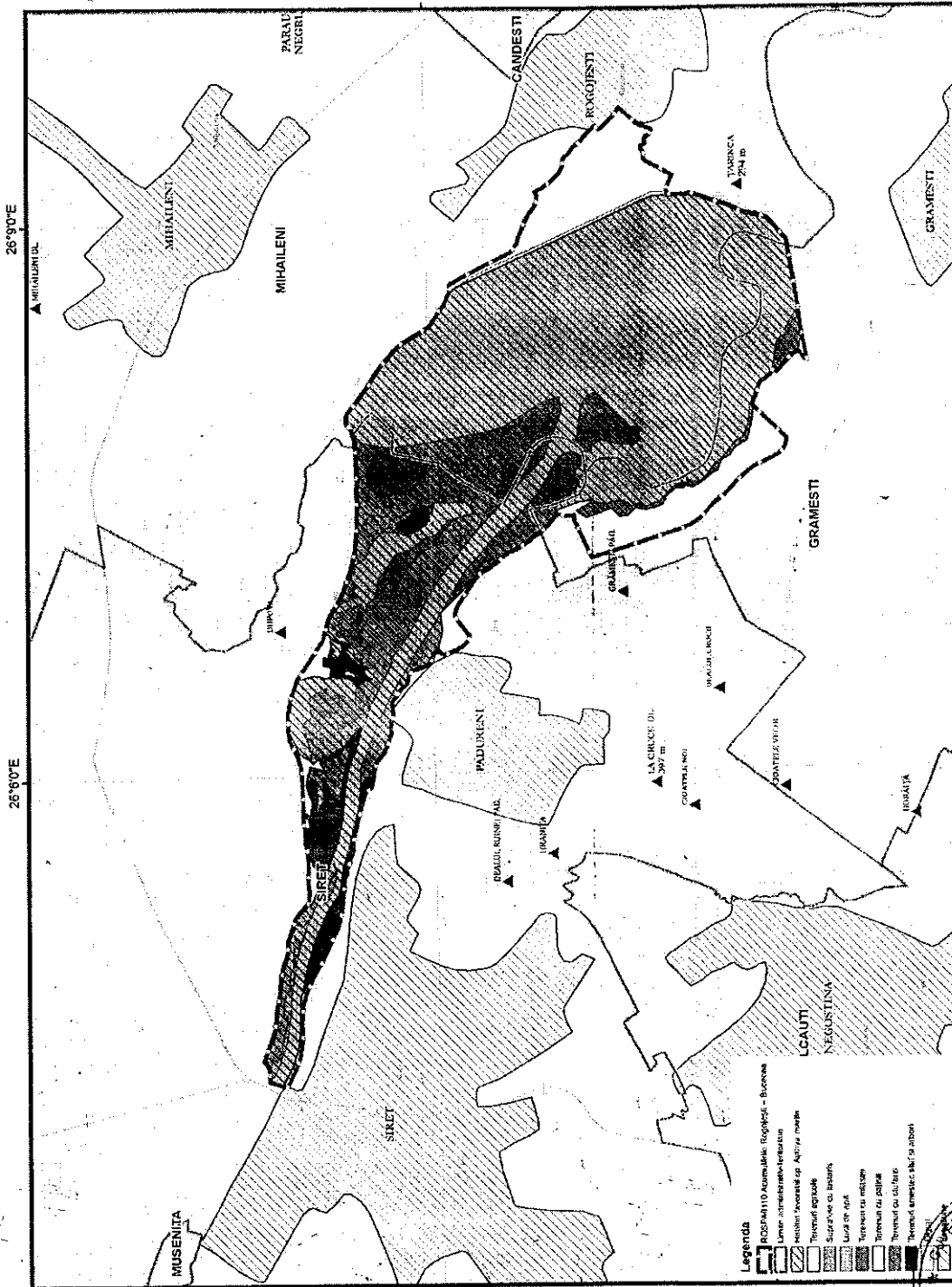
Proiect finanțat în cadrul POS Mediu, Axa prioritară 4 -  
"Implementarea sistemelor adecvate de management pentru protecția naturii."

26°21'0"E  
1:25,000  
1 cm pe plan = 250 m pe teren





ASOCIAȚIA PENTRU BOTOȘANI  
muri, Botoșani, aleea șii. Ioan Frunzetti nr. 5, județul Botoșani



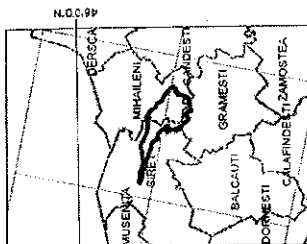
„Asociația pentru protecția mediului”  
este o organizație cu scopuri de interes public,  
care are drept scop promovarea și dezvoltarea  
activităților de protecție și conservare a mediului  
în scopul asigurării unui mediu sănătos și a  
calității vieții în prezent și în viitor.  
Asociația este înregistrată la Biroul de  
Registrare și Publicitate din județul Botoșani.  
ROȘARIȘII ACUMULARE BOTOȘANI, BUCECEA  
RAJTA COVILOR DE ADMINISTRARE ȘI  
ACUMULAREA BOTOȘANI



Dimensiune hartă: A3


Publicație: Situat în județul Botoșani, România 1975  
Plan de reglementare a zonei de protecție  
a rezervației naturale „Rospaț 10”  
Data: 07/09/2014

Totul este în proprietatea S.C. ECOPEL MANAGEMENT S.R.L.  
ROȘARIȘII ACUMULARE  
BOTOȘANI - BUCECEA

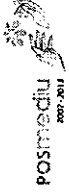


Proiect finanțat în cadrul POS Mediu, Axă prioritară 4,  
„Implementarea sistemelor adecvate de management pentru protecția naturii.”

1:25,000  
1 cm pe plan = 250 m pe teren







2007-2013

ANEXĂ LA PLANUL DE ÎNCADRARE A TERENULUI  
PENTRU REALIZAREA PROIECTULUI DE  
PROTECȚIE A MEDIULUI ÎN CADRUL  
PROIECTULUI DE ÎNCADRARE A TERENULUI  
PENTRU REALIZAREA PROIECTULUI DE  
PROTECȚIE A MEDIULUI ÎN CADRUL  
PROIECTULUI DE ÎNCADRARE A TERENULUI

ROMANIA MINISTERUL MEDIULUI, APĂRII ȘI PROTECȚIEI  
MONTANĂ ȘI MONUMENTELOR ȘI  
CULTURALE



Dimensiune hartă: A3

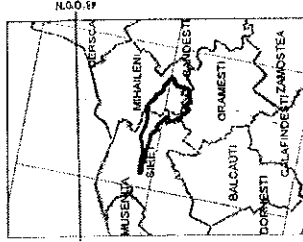
Coordonate geografice: 47° 57' N

Proiectat de: Serviciul Național de  
Protecție a Mediului, București

Data: 07/09/2014

Titlu de proprietate: Serviciul Național de  
Protecție a Mediului, București

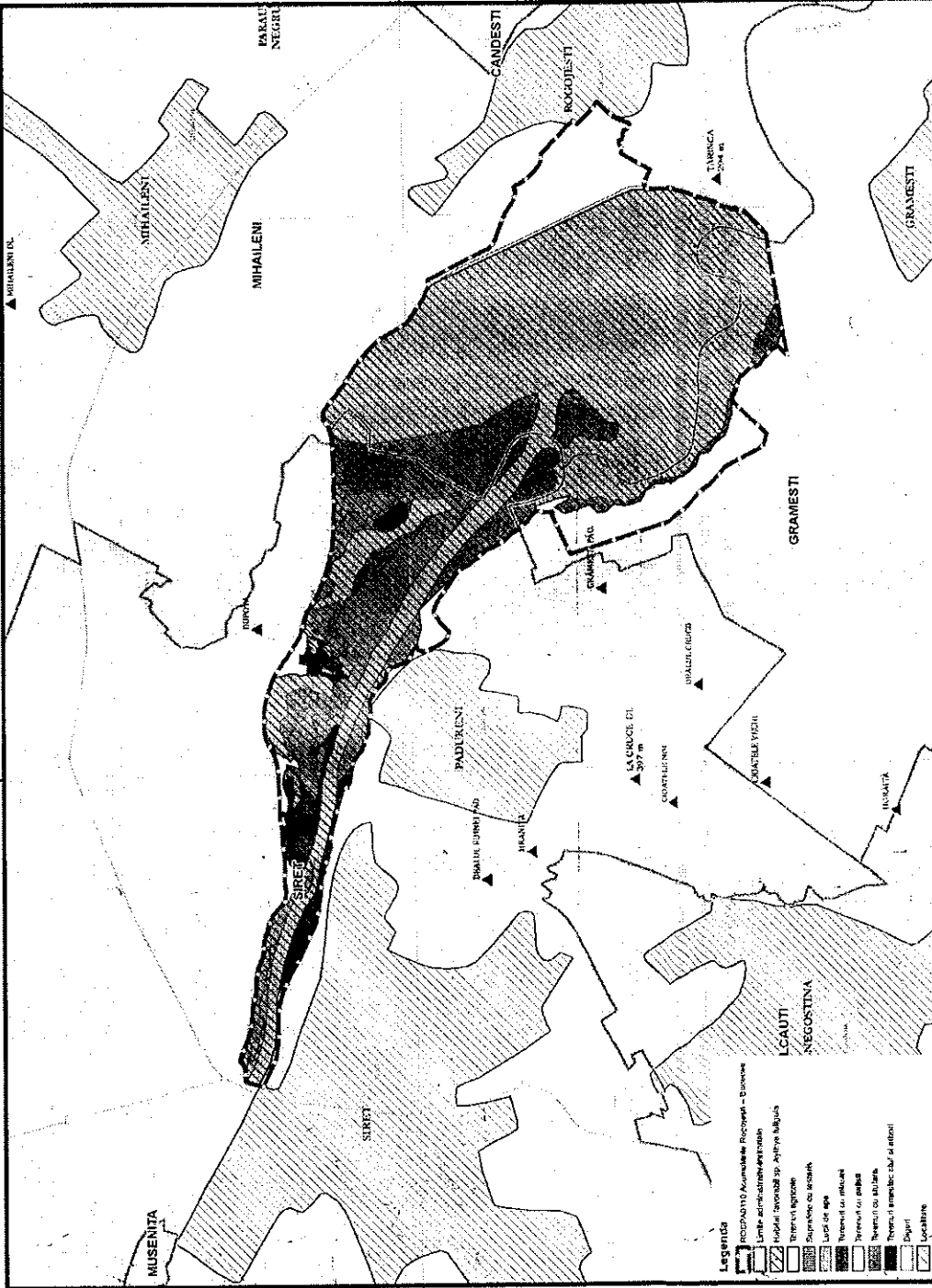
ROSPA0110 ACUMULARILE  
ROSOJESTI - BUCECEA



ASOCIAȚIA PENTRU BOTOȘANI  
mun. Botoșani, aleea sîl. Ioan Frunzettei nr. 5, județul Botoșani

26°6'0"E

26°9'0"E



1:25,000  
1 cm pe plan = 250 m pe teren



26°5'0"E  
Proiect finanțat în cadrul POS Mediu, Axa prioritară 4 -  
"Implementarea sistemelor adecvate de management pentru protecția naturii."









ASOCIAȚIA PENTRU BOTOȘANI  
 mun. Botoșani, aleea șii. Ioan Frunzetti nr. 5, județul Botoșani

ASOCIAȚIA PENTRU BOTOȘANI este o asociație  
 civilă înființată în scopul realizării proiectelor  
 de mediu în județul Botoșani și în zonele  
 limitrofe. Scopul principal este realizarea  
 proiectelor de mediu în județul Botoșani și  
 în zonele limitrofe. Scopul secundar este  
 realizarea proiectelor de mediu în județul  
 Botoșani și în zonele limitrofe.

REGISTRARILE ÎNREGISTRATE ÎN BUCUREȘTI  
 NR. 14/2007/19.09.2007  
 SCHEMĂ DE ÎNREGISTRARE



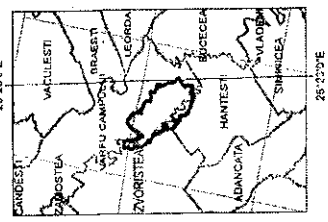
Dimensiune hârtă: A3

Proiect: Rospa0110  
 PIAȘĂ DE SERVICII ALEA ÎNȘIȘI, ROMANIA, 1972

Data: 07/09/2014

RSR: Rospa0110  
 SCHEMĂ DE ÎNREGISTRARE


ROSPA0110 ACUMULARILE  
 ROGJESTI - BUCUCEA



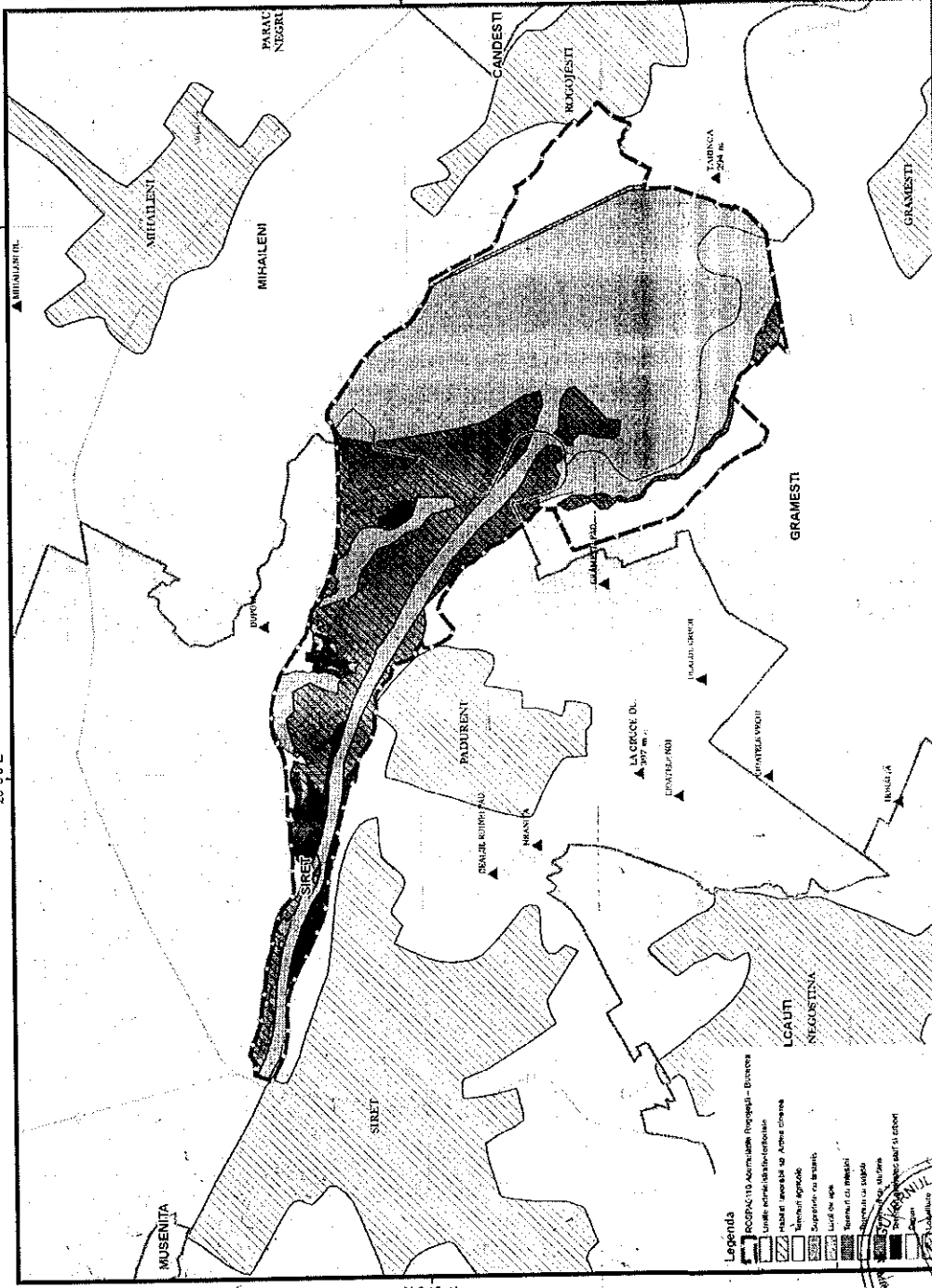
26°21'0"E  
 1:25,000  
 1 cm pe plan = 250 m pe teren







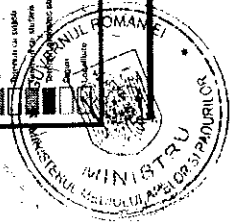
ASOCIAȚIA PENTRU BOTOȘANI  
mun. Botoșani, aleea sînt. Ioan Frunzetti nr. 5, județul Botoșani



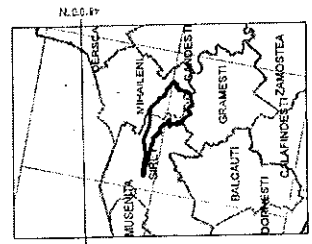
**Legenda**

- ROȘCOȘIȚI Acumulație Rogoșești - Bucecea
- Unitate administrativ-teritorială
- Parcelă înregistrată la Agenția de cadastru
- Parcelă agricolă
- Supefață cu terenuri
- Liniile de apă
- Terenuri în proprietate
- Șosele și străzi
- Șosele și străzi
- Șosele și străzi
- Șosele și străzi

1:25,000  
1 cm pe plan = 250 m pe teren



28°50'E  
Proiect finanțat în cadrul POS Mediu, Axa prioritară 4 -  
"Implementarea sistemelor adecvate de management pentru protecția naturii."



Asociația are scopul de educație și formare profesională a tinerilor din zona de studiu, prin intermediul activităților de cercetare științifică și aplicată, activități de proiectare și dezvoltare a proiectelor de dezvoltare locală, activități de cooperare și colaborare între actorii locali și naționali, activități de promovare a imaginii și activități de cooperare cu instituțiile de învățământ superior din țară și străinătate.

ROȘCOȘIȚI ACUMULAȚIA ROȘCOȘIȚI - BUCECEA  
IMPLANTAREA SISTEMELOR DE MANAGEMENT ALE  
ACUMULAȚIEI ROȘCOȘIȚI



Dimensiune hordă: A3

Proiectare: Sărbănișcoș 1970  
Plan de realizat: Maria Năgulescu, ROMANIA 1975

Data: 07/08/2014

Titlu documentație tehnologică, Cuprinzător nr. 20/4  
S.C. ECODRES MANAGEMENT S.R.L.

ROȘCOȘIȚI ACUMULAȚIA  
ROȘCOȘIȚI - BUCECEA



„Activitate ambientală de protecție și restaurare a mediului înconjurător în cadrul proiectului de finanțare prin instrumente financiare inovative în domeniul protecției mediului înconjurător și al dezvoltării durabile, în cadrul proiectului de finanțare prin instrumente financiare inovative în domeniul protecției mediului înconjurător și al dezvoltării durabile, în cadrul proiectului de finanțare prin instrumente financiare inovative în domeniul protecției mediului înconjurător și al dezvoltării durabile”

ROSPAG110 ACUMULARILE ROSPOJESTI - BUCECEA  
HARTA ZONEI DE MONITORIZARE SI  
ACUMULAREA A BUCECEA

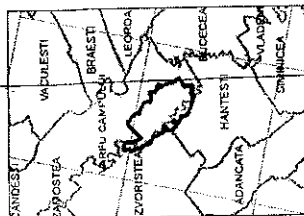


Dimensiune hartă: A3

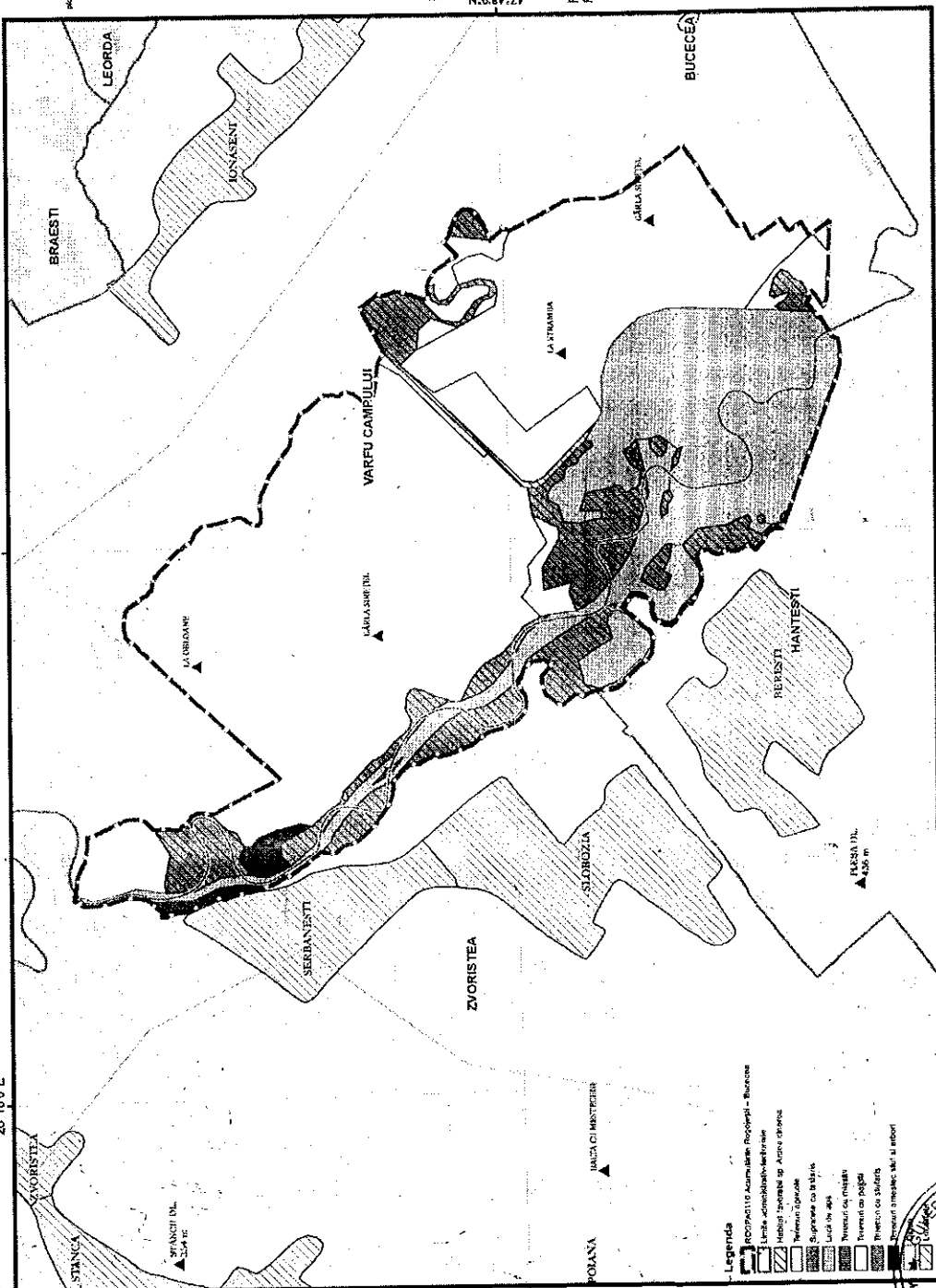
Plan de zonă, Marea Neagră, ROMANIA 1973

Data: 07/09/2014

ROSPAG110 ACUMULARILE  
ROSPAJESTI - BUCECEA  
28°21'0"E



ASOCIAȚIA PENTRU BOTOȘANI  
mun. Botoșani, aleea sit. Ioan Frunzeți nr. 5, județul Botoșani




28°21'0"E  
1:25.000

1 cm pe plan = 250 m pe teren

28°18'0"E

- Legenda**
- ROSPAG110 Acumulari Rospajesti - Bucecea
  - Linie administrativ-teritorială
  - Limită zonă de protecție
  - Acțiune de protecție
  - Stăpânire agricolă
  - Suprafață apă
  - Linie de apă
  - Terminis de apă
  - Terminis de apă
  - Terminis de apă
  - Terminis de apă
  - Terminis de apă





„Activitate activă de explorare a elementelor, conservare și utilizare de management și protecție în scopul asigurării și păstrării de informații și cunoștințe”  
„Implementarea unei rațiuni active de gestionare a resurselor naturale și culturale”  
ROMANIA ACUMULARILE ROȘARI 110 - BUCECEA  
MUNICIPIUL BOTOȘANI  
ACUMULAREA ROȘARI 110

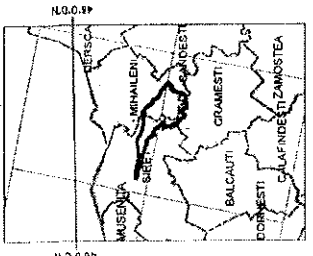


Dimensiune hartă: A3

Proiecte Strategice 1979  
Plan de rețea Mireia Neagra, ROMANIA, 1975


Data: 07/09/2014

Titlu de proprietate: Căminul C. 2014  
S.C. ECOSYS MANAGEMENT S.R.L.  
**ROȘARI 110 ACUMULARILE - BUCECEA**



26° 30' E  
Proiect finanțat în cadrul POS Mediu, Axa prioritară 4 -  
Implementarea sistemelor adecvate de management pentru protecția naturii.

1:25.000  
1 cm pe plan = 250 m pe teren



Adresa: strada de etanșare a canalului  
Investiția 1 - Instalația de staționare și  
sistemul de pompare și evacuare  
așchiilor  
"Proiect de amenajare a terenului și  
planșă de execuție a lucrărilor de  
construcții civile și instalații electrice  
pentru  
ROSPAȚIU ACUMULARILE ROGOSTI - BUCECEA  
PARTI ZONĂ DE PROTECTIE ȘI  
ACUMULAREA BUCECEA



Dimensiune hartă: A3

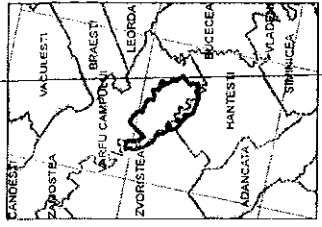
Proiect: Sitocșușka 1970  
Planul tehnical Maria Neaga, ROMANIA, 1975

47°48'0"N

Data: 07/09/2014

Totale drepturi rezervate. Copyright © 2014  
S.C. ECOPRO MANAGEMENT S.R.L.

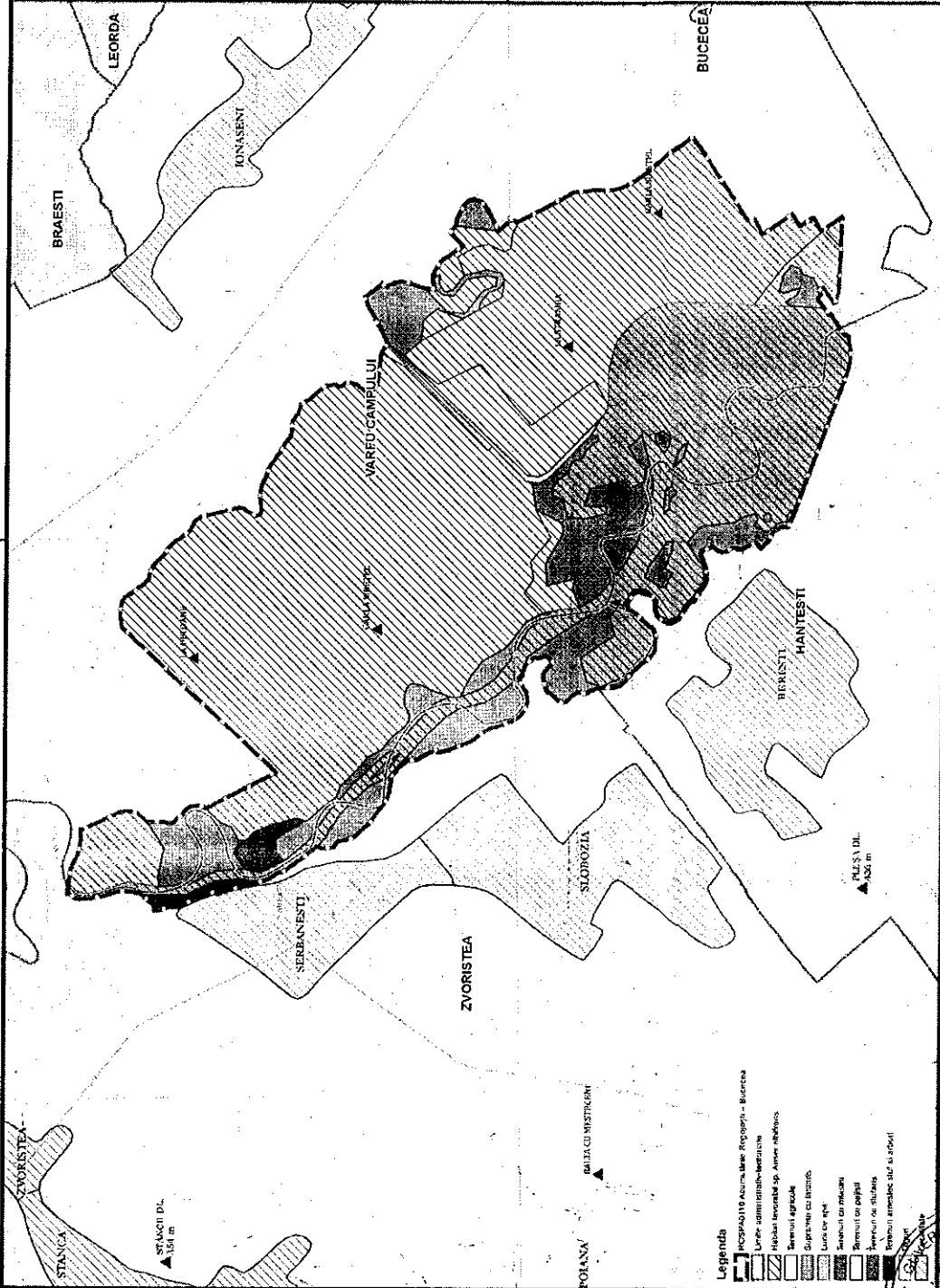
ROSPAȚIU ACUMULARILE  
ROGOSTI - BUCECEA  
26°23'0"E



ASOCIAȚIA PENTRU BOTOȘANI  
mun. Botoșani, aleea sit. Ioan Frunzeți nr. 5, județul Botoșani

26°21'0"E


26°18'0"E



- Legenda**
- ROSPAȚIU ACUMULARILE ROGOSTI - Bucecea
  - Linie administrativă - teritoriul
  - Hidroclimatologic
  - Terenuri agricole
  - Suprafațe cu ierbură
  - Linie de apă
  - Schimbări de zonă
  - Terenuri de apă
  - Terenuri de pășuni
  - Terenuri împietrite și stânci


26°21'0"E  
1:25.000

1 cm pe plan = 250 m în teren



Proiect finanțat în cadrul POS Mediu, Axa prioritară 4 -  
Implementarea sistemelor adecvate de management pentru protecția naturii.

ASOCIAȚIA PENTRU BOTOȘANI  
mun. Botoșani, alea sft. Ioan Frunzeții nr. 5, județul Botoșani



Adăugarea de terenuri de protecție este necesară în cadrul proiectului de management al sistemului de acumulare Sireț, în scopul asigurării securității și protecției acestuia împotriva inundațiilor și a altor fenomene naturale care pot afecta integritatea și funcționalitatea acestuia. Scopul prezentei lucrări este de a realiza un plan de protecție adecvat pentru sistemul de acumulare Sireț, în conformitate cu cerințele legale în vigoare.

ROSPA0110 ACUMULAREA ROSOJESTI - BUCECEA  
PARTIZIUNEA DE MONITORIZARE SI  
ACUMULAREA ROSOJESTI

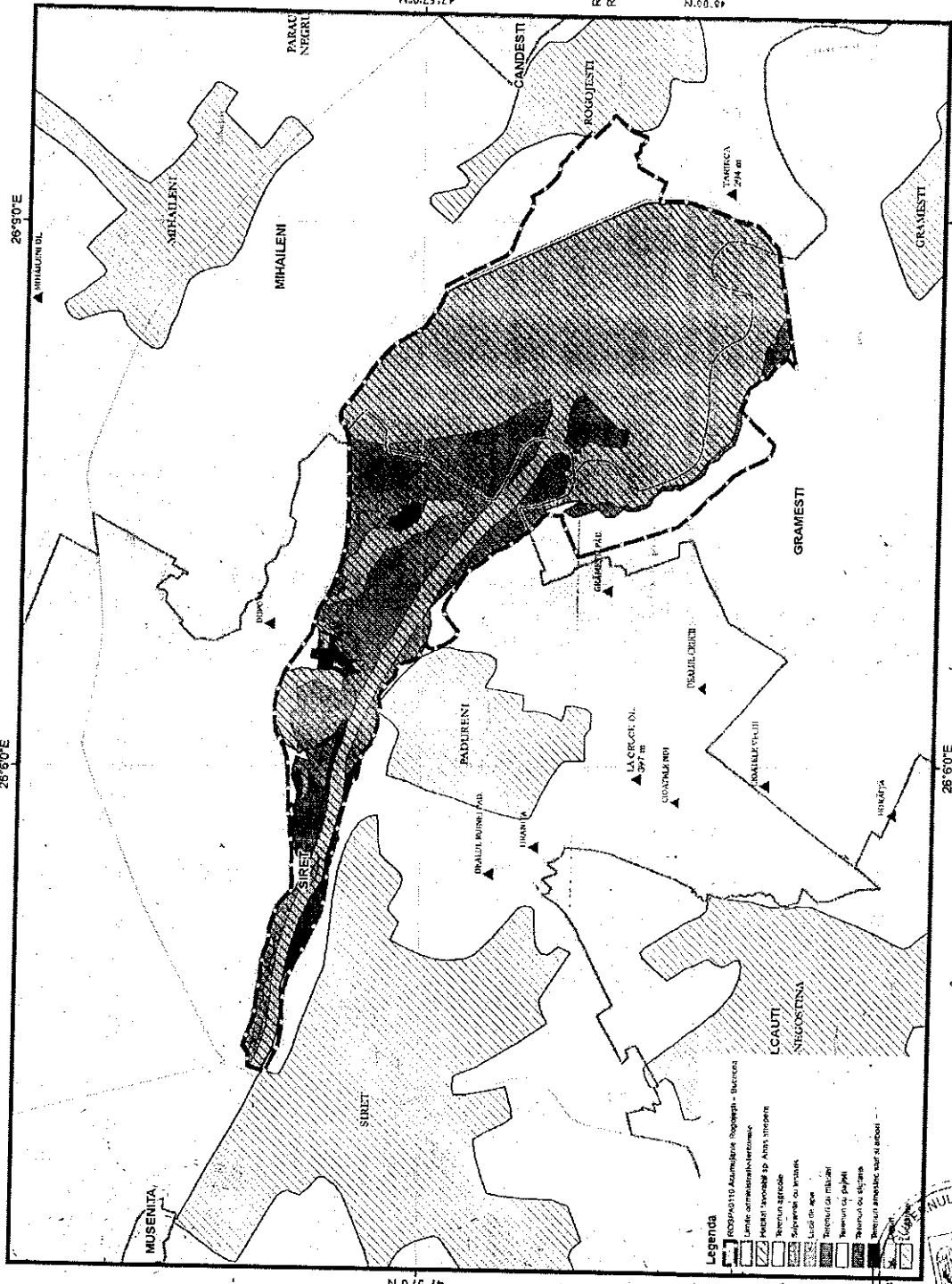
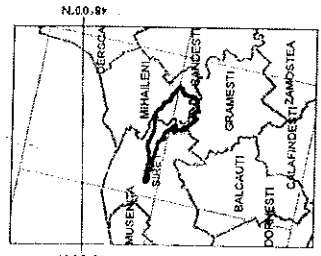


Dimensiune hantă: A3


Proiectat de: S.C. POS Management S.R.L.  
Plan de protecție adecvat pentru sistemul de acumulare Sireț, în conformitate cu cerințele legale în vigoare.

Data: 07/09/2014


Titlu drepturile de autoritate: Copyright © 2014  
S.C. POS Management S.R.L.  
ROSPA0110 ACUMULAREA  
ROSOJESTI - BUCECEA



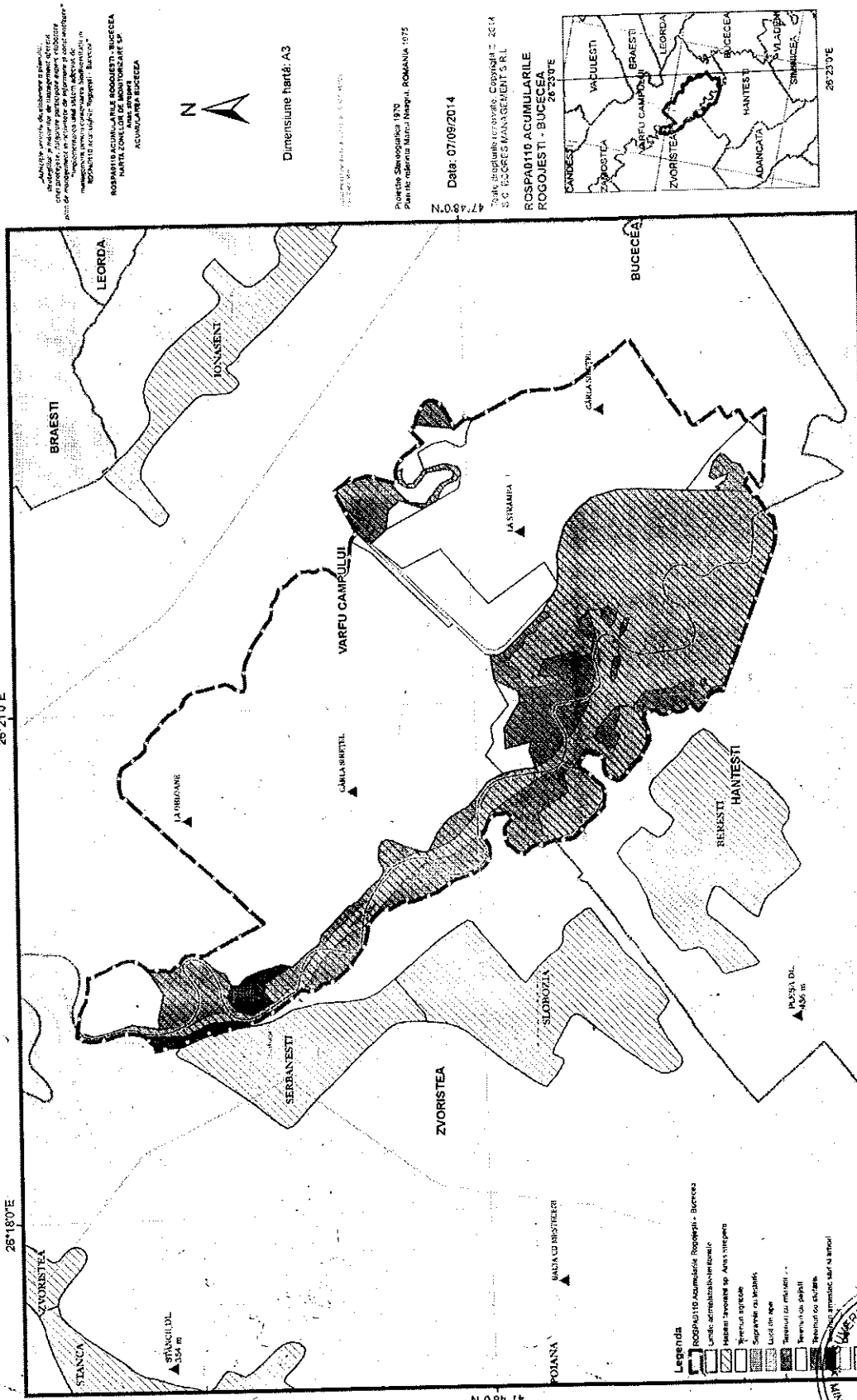
- Legenda**
- ROSPA0110 Acumulare Rosojest - Bucecea
  - Linie administrativ-teritorială
  - Proiect de protecție adecvată
  - Terrenuri agricole
  - Suprafață cu apă
  - Linie de cale ferată
  - Terrenuri de pășuni
  - Terrenuri de pășuni
  - Terrenuri de pășuni
  - Terrenuri agricole, terenuri de pășuni



Proiect finanțat în cadrul POS Mediu, Axă prioritară 4 -  
Implementarea sistemelor adecvate de management pentru protecția naturii.



ASOCIAȚIA PENTRU BOTOȘANI  
mun. Botoșani, alea. șit. Ioan Frunzetti nr. 5, județul Botoșani



„ANEXE” servite de subsemnatul și partenerii săi, în calitate de autoritate de proiectare, în vederea realizării obiectivului de finanțare, în cadrul proiectului „Implementarea sistemelor adecvate de management pentru protecția naturii”, finanțat în cadrul POS Mediu 2007-2013, prin intermediul măsurii de sprijin financiar nr. 101/2007, în cadrul axei prioritare 4 - „Implementarea sistemelor adecvate de management pentru protecția naturii”.



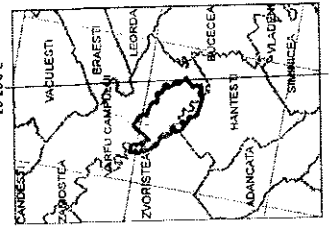
Dimensiune hartă: A3

Prioritate Strategică 1970  
Plan de raționalizare Municip. Neagra, ROMANIA, 1975

Data: 07/09/2014

Titlu: Studiu de fezabilitate, Coprysh 2, 2014  
S.C. ECOSPEC MANAGEMENT S.R.L.

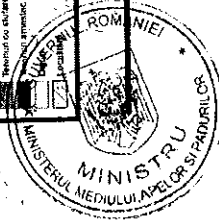
ROSPAD110 ACUMULARILE  
ROGOJESTI - BUCECEA  
26°23'0"E



28°21'0"E  
1:25,000  
1 cm pe plan = 250 m pe teren

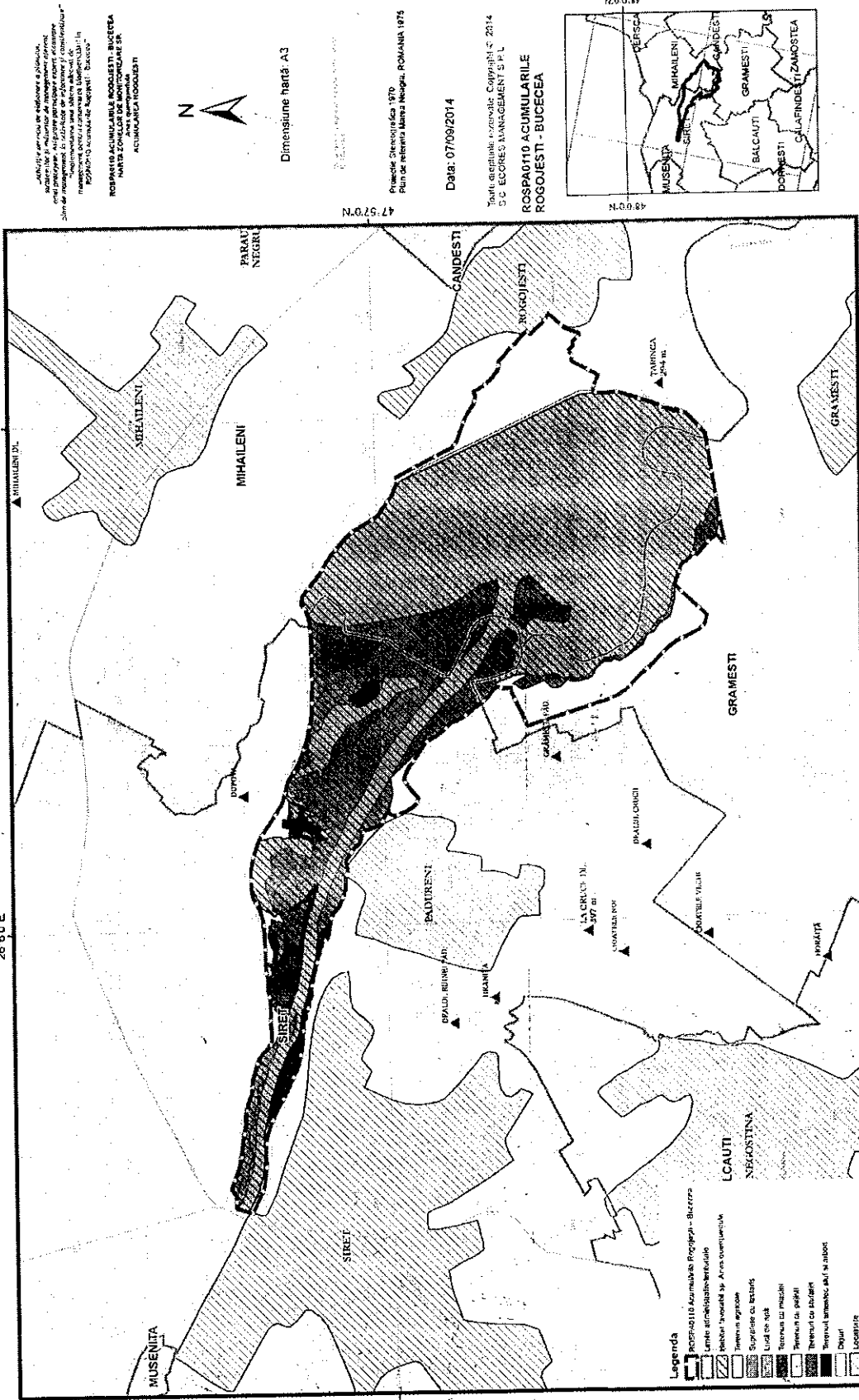


- Legenda**
- ROSPAD110 Acumularile Rogojesti - Bucecea
  - Linie administrativ-teritoriale
  - Localități având st. Anul 1970
  - Șirul de ape
  - Suprafețe cu apă
  - Linii de cale ferată
  - Șiruri de apă
  - Șiruri de apă
  - Șiruri de apă
  - Șiruri de apă



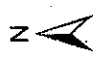


ASOCIAȚIA PENTRU BOTOȘANI  
mun. Botoșani, alcea sît. Ioan Frunzetti nr. 5, județul Botoșani



Activități de protecție și gestionare a riscurilor de inundații, proiect de management al riscurilor de inundații, proiect de management al riscurilor de inundații și proiect de management al riscurilor de inundații în scopul asigurării securității și protecției populației și a bunurilor materiale și culturale în zonele afectate de inundații.

ROSP110 ACUMULARILE ROSOJESTI - BUCECEA  
HARTA ZONELOR DE MONITORIZARE ȘI ACUMULARI TOPOLOGICI



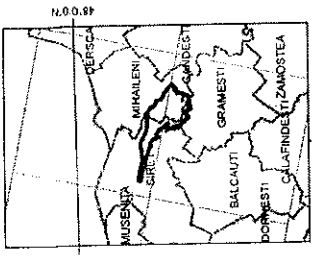
Dimensiune hartă: A3

Plan de referință: 1970  
Plan de referință: Măruș Neagru, ROMANIA 1975

Data: 07/09/2014

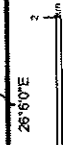
Year: ecadiale: ecadiale: Copyright: 2014  
S.C. ECOSYS MANAGEMENT S.P.L

ROSP110 ACUMULARILE  
ROSOJESTI - BUCECEA



Proiect finanțat în cadrul POS Mediu, Axa prioritară 4  
"Implementarea sistemelor adecvate de management pentru protecția naturii."

1:25,000  
1 cm pe plan = 250 m pe teren

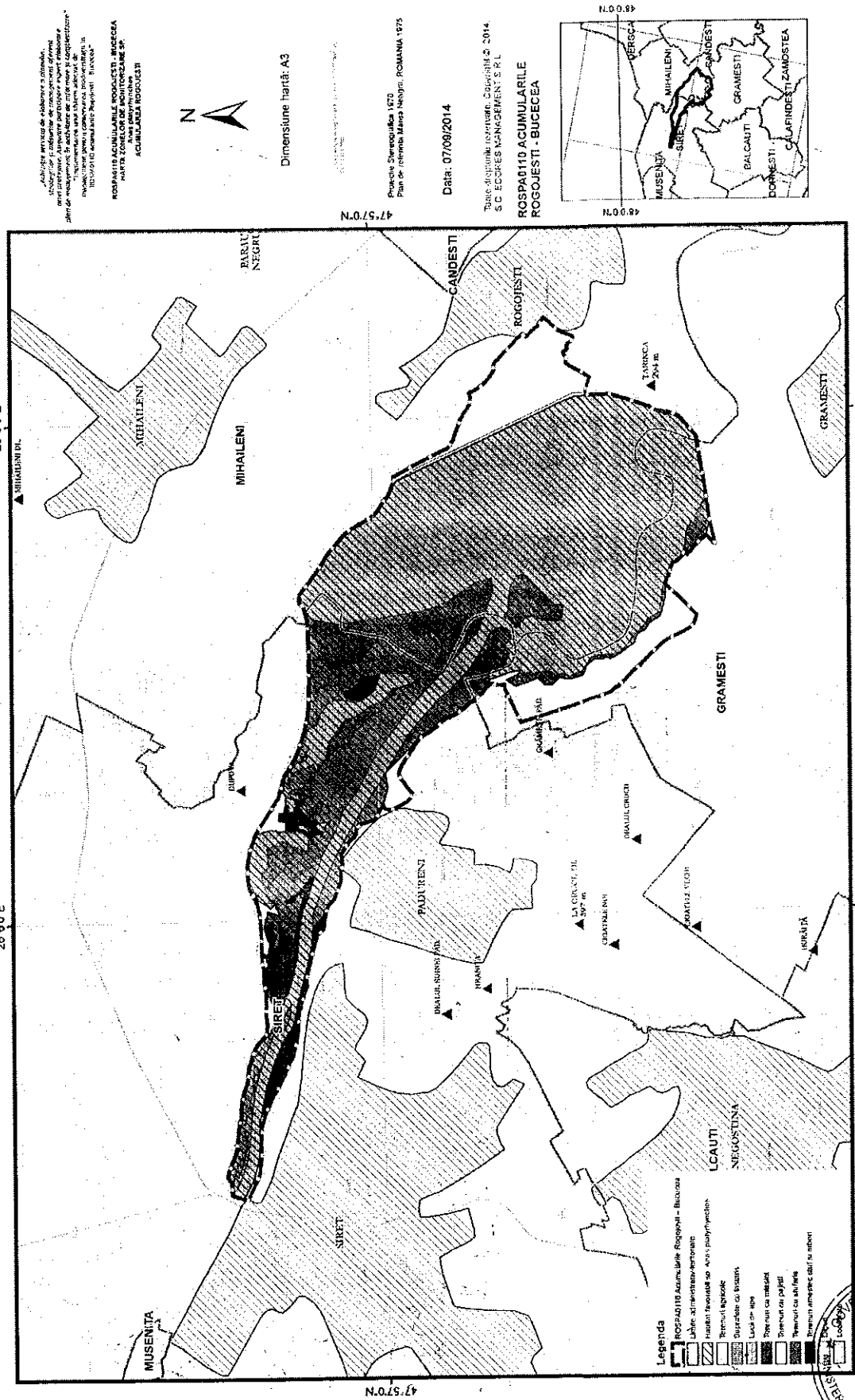








ASOCIAȚIA PENTRU BOTOȘANI  
mun. Botoșani, al. I. Ioan Frunzețu nr. 5, județul Botoșani



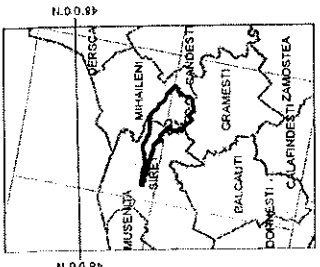
„Activități prevăzute de elaborarea și actualizarea planului de management al sistemelor de protecție a naturii și a zonelor protejate, în vederea asigurării și îmbunătățirii calitatii mediului și a condițiilor de viață ale populației, în scopul asigurării unei dezvoltări durabile și echilibrate a activității economice și sociale în cadrul sistemelor de protecție a naturii și a zonelor protejate.”

ACUMULAREA RODOȘIȚII




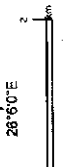
Dimensiune hartă: A3

Proiect: Sistemul de Protecție a Naturii și a Zonelor Protejate  
Plan de Implementare a Sistemului de Protecție a Naturii și a Zonelor Protejate  
Data: 07/09/2014

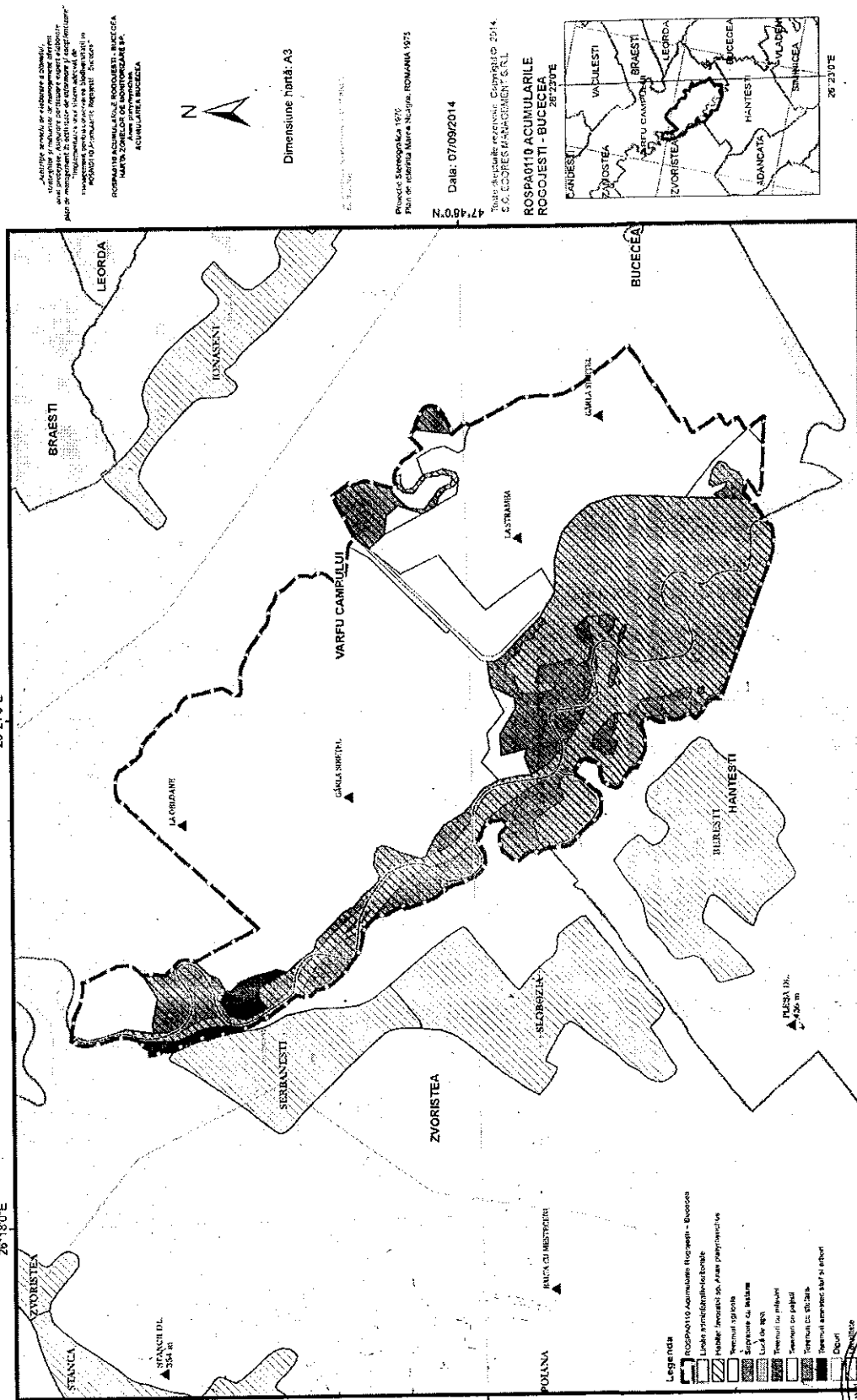


Proiect finanțat în cadrul POS Mediu, Axa prioritară 4 - Implementarea sistemelor adecvate de management pentru protecția naturii.

1:25,000  
1 cm pe plan = 250 m pe teren



**ASOCIAȚIA PENTRU BOTOȘANI**
  
 mun. Botoșani, aleea sil. Ioan Frunzeți nr. 5, județul Botoșani

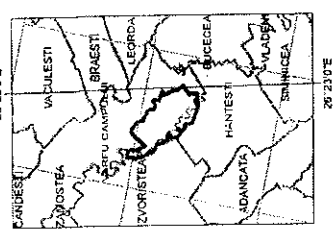


"Acest plan este aprobat în vederea realizării și desfășurării activităților de gestionare a mediului înconjurător, în conformanță cu prevederile Legii nr. 170/2002 privind protejerea mediului înconjurător și a biodiversității, în special a zonelor protejate și a zonelor de protecție a mediului înconjurător, precum și a zonelor de protecție a biodiversității în scopul realizării obiectivelor de dezvoltare durabilă și a obiectivelor de dezvoltare economică, socială și culturală."



Dimensiune hartă: A3

Proiect: Sistemul de Apă Potabilă  
 Plan de protecție Natura 2000, ROMANIA 975  
 Data: 07/09/2014  
 Titlu: Acumularile rezervoarelor: Căpârlău 2014.  
 S.C. ECO-PROJECTION SRL  
**ROSPA0119 ACUMULARILE  
 ROGOJESTI-BUCECEA**  
 26°23'0"E  
 47°48'0"N




Proiect finanțat în cadrul POS Mediu, Axa prioritară 4 -  
 "Implementarea sistemelor adecvate de management pentru protecția naturii."


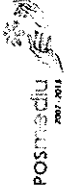
26°21'0"E  
 1:25,000  
 1 cm pe plan = 250 m pe teren



- Legenda**
- ROSPA0119 Acumularile Rogojesti - Bucecea
  - Linie simbolice de delimitare
  - Hărți: înconjurătoare, Axa prioritară 4
  - Terenuri agricole
  - Suprafețe cu apă
  - Căi și drumuri
  - Terenuri în pășuni
  - Terenuri cu pădure
  - Terenuri cu apă
  - Terenuri agricole/arborești
  - Duguri
  - Duguri

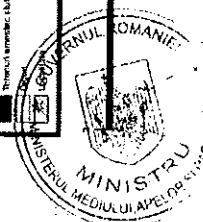


ASOCIAȚIA PENTRU BOTOȘANI  
mun. Botoșani, aleea sft. Ioan Frunzetti nr. 5, județul Botoșani



- Legenda**
- Rospoțiu Acumulare Rospoțiu - Bucecea
  - Urbane
  - Foresta
  - Suprafațe agricole
  - Lacuri
  - Drumuri
  - Granițe
  - Cămin
  - Cămin
  - Cămin

1:25,000  
1 cm pe plan = 250 m pe teren

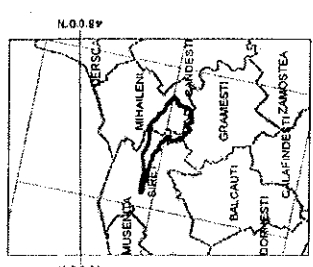


Dimensiune hartă: A3

Proiectație Stereografică 1970  
Plan de referință Bursa Româna, ROMANIA 1975

Data: 07/09/2014

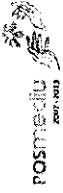
Tuturor drepturilor rezervate. Copyright © 2014  
S.C. ECORES MANAGEMENT S.R.L.  
ROȘPĂOȚIU ACUMULĂRILE  
ROȘOIEȘTI - BUCECEA



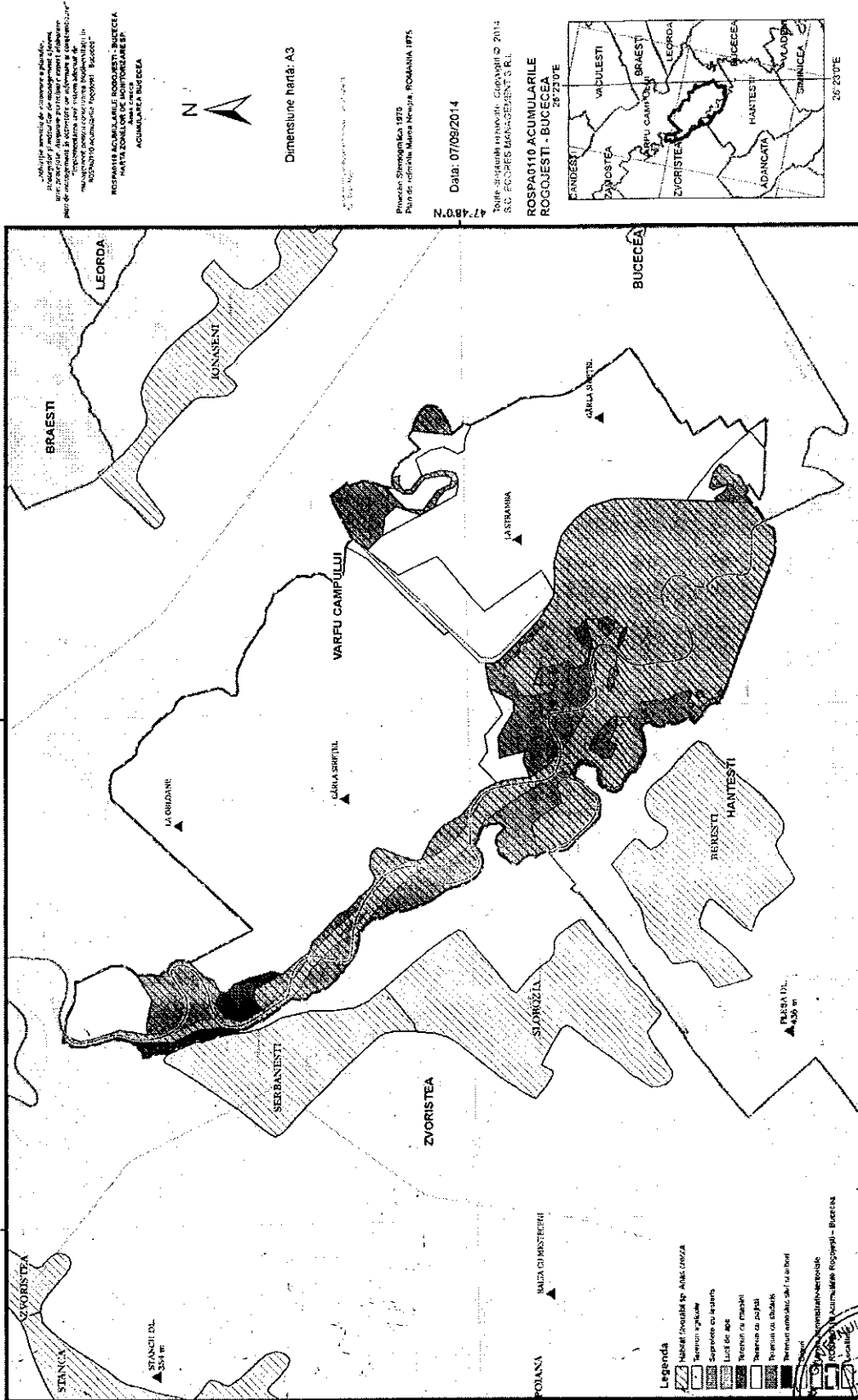
Proiect finanțat în cadrul POS Mediu, Axa prioritară 4.  
"Implementarea sistemelor adecvate de management pentru protecția naturii."







ASOCIATIA PENTRU BOTOSANI  
mun. Botosani, alea sli. Ioan Frunzetti nr. 5, judetul Botosani



47°48'0"N  
26°18'0"E



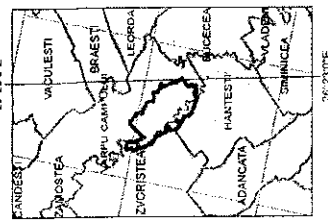
Dimensiune hartă: A3

Proiectat: Simionica 1970  
Plan de informatică: Maria Neajma, ROMANIA 1975


Data: 07/09/2014

Toile: Serviciul Hidrografic, Geopoli 2014  
S.C. ECODES MANAGEMENT S.R.L.

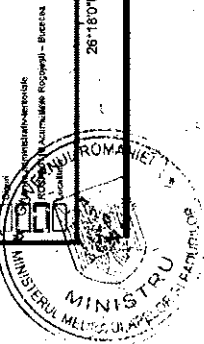
ROSPA0110 ACUMULARILE  
ROGOJESTI - BUCECEA  
26°23'0"E



26°21'0"E  
1:25,000  
1 cm pe plan = 250 m pe teren



- Legenda**
- National Road (AN) - DJ107A
  - Road
  - Water
  - Forest
  - Field
  - Pasture
  - Wetland
  - Embankment



Proiect finantat in cadrul POS Mediu, Axa prioritară 4 -  
Implementarea sistemelor adecvate de management pentru protecția naturii.



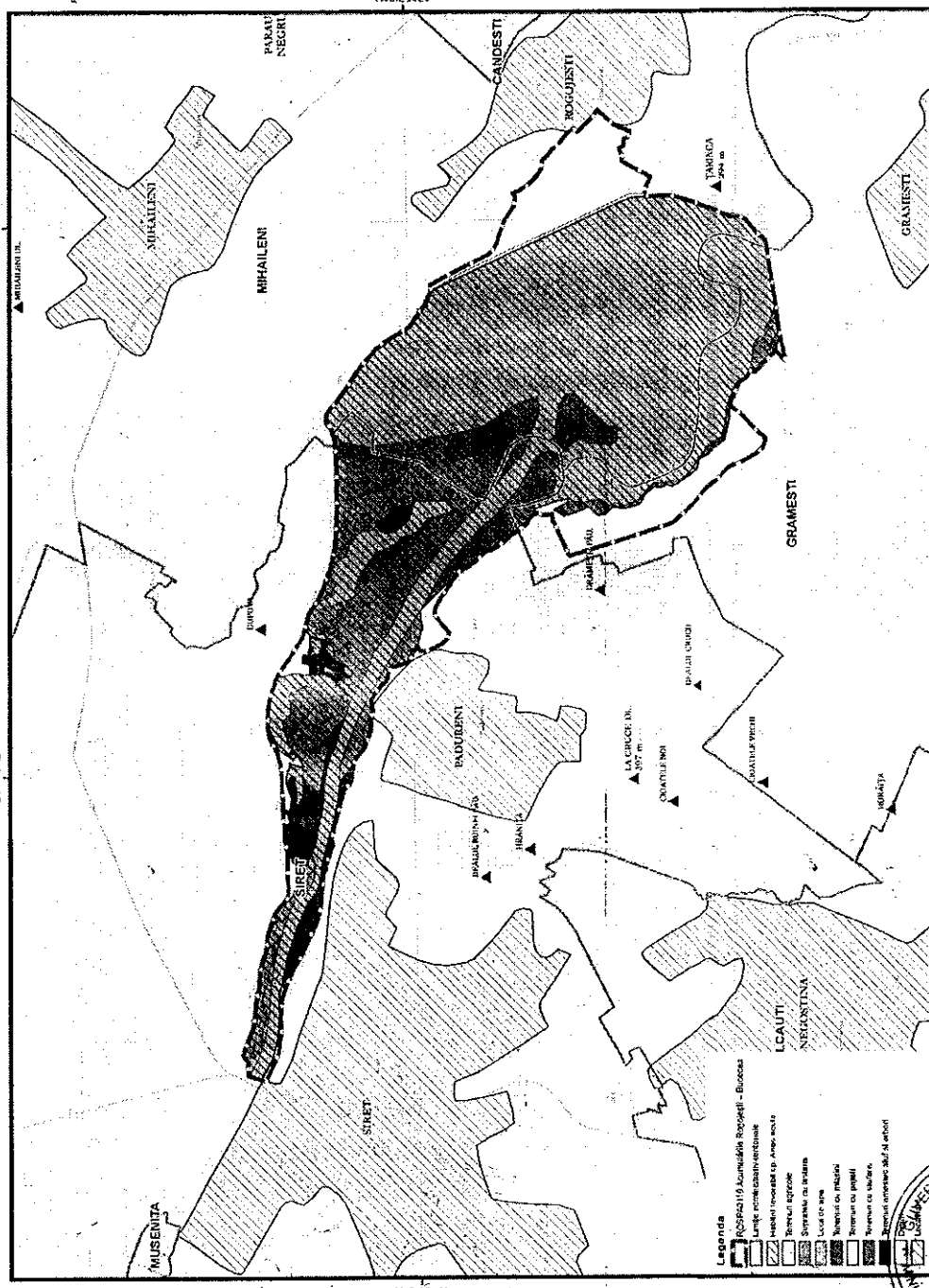
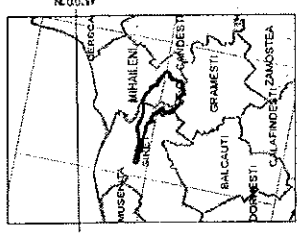
ASOCIAȚIA PENTRU BOTOȘANI  
mun. Botoșani, aleea sit. Ioan Frunzeți nr. 5, județul Botoșani

PROIECT DE PLAN DE PROTECȚIE ȘI DE MANAGEMENT AL ZONELOR DE INTERES NATURAL  
SITUL DE INTERES NATURAL "ACUMULAREA BUCĂȘTI - BUCEEA"  
PROIECTAT DE: [Numele proiectantului]  
PROIECTAT ÎN: [Data]  
SCALA: 1:25.000




Dimensiune hârtă: A3

Proiectat în conformanță cu:  
Planul Național de Protecție a Mediului, ROMANIA 1975  
Legea nr. 26/2006 privind protejerea mediului înconjurător și a biodiversității  
Data: 07/09/2014  
Titular studiului: [Numele titularului]  
S.C. ECOSYS MANAGEMENT S.R.L.  
ROȘPĂȘIŢA ACUMULĂRII  
ROȘJESTI - BUCEEA

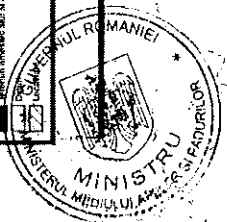


Proiect de plan de protecție și de management al zonelor de interes natural  
"Implementarea sistemelor adecvate de management pentru protecția naturii."

1:25.000  
1 cm pe plan = 250 m pe teren



- Legenda
- [Symbol] ROSPASHIŢA Acumularea Bucești - Buceea
  - [Symbol] Linie administrativă
  - [Symbol] Linie hidrografică
  - [Symbol] Linie de cale ferată
  - [Symbol] Linie de drum
  - [Symbol] Linie de apă
  - [Symbol] Linie de energie electrică
  - [Symbol] Linie de comunicații
  - [Symbol] Linie de comunicații radio
  - [Symbol] Linie de comunicații TV
  - [Symbol] Linie de comunicații internet





ASOCIATIA PENTRU BOTOSANI  
mun. Botosani, aleea sif. Ioan Frunzetti nr. 5, județul Botosani

pentru proiectul de studiu de impact  
de mediu și proiectul de amenajare a teritoriului  
urban și rural. Alinașii pentru proiectul de amenajare  
a teritoriului urban și rural și proiectul de amenajare  
a teritoriului rural și urban. Acest proiect de  
studiu de impact de mediu și proiect de amenajare  
a teritoriului urban și rural este realizat în  
scopul realizării proiectului de amenajare a teritoriului  
urban și rural în zona de studiu.  
ROSPATIŢI ACUMULARE RĂDĂŞTI- BUCUCEA  
MAPA ZONELOR DE INTERES TURISTIC SA  
ALTA KVA  
ACUMULAREA BUCUCEA



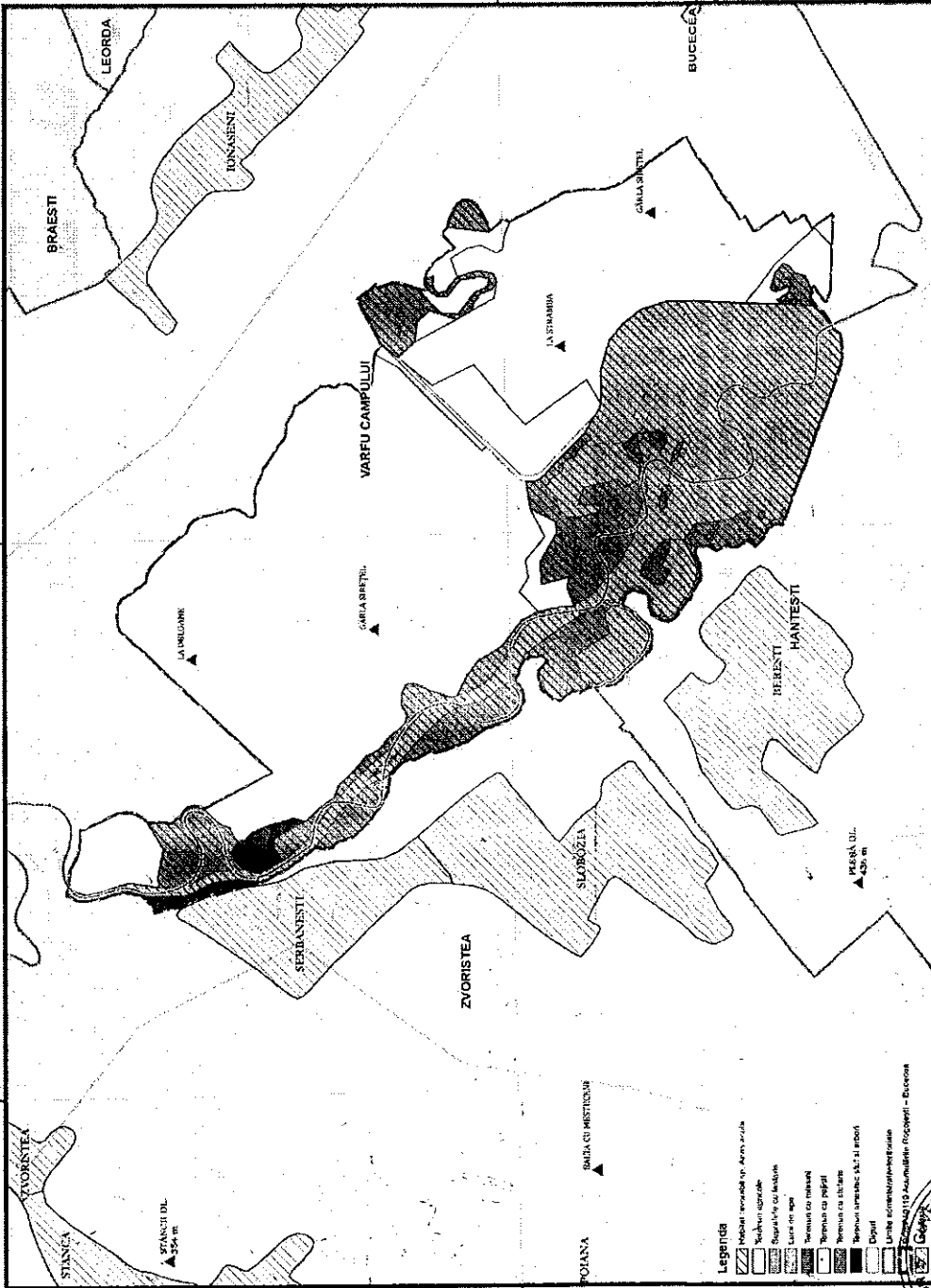
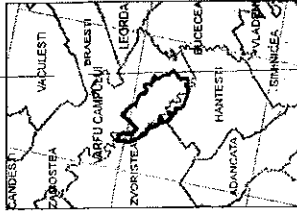
Dimensiune hartă: A3

Proiect: Sinergica 970  
Plan de rețea: Mama Hoaga, ROMANIA, 975

Data: 07/09/2014

Totul drepturile rezervate. Copyright © 2014.  
S.C. EXPRES MANAGEMENT S.R.L.

ROSPAŢIŢI ACUMULAREA  
ROGOJESTI - BUCUCEA  
28°23'0"E  
28°23'0"E



28°21'0"E  
1:25,000  
1 cm pe plan = 250 m pe teren

28°18'0"E





## Anexa nr. 18 la Planul de management - metodele de cercetare și perioada observațiilor

Pentru studiul speciilor de păsări de interes comunitar/național s-au folosit mai multe protocoale de colectare a informațiilor.

Protocol 1: Puncte de observare în jurul lacurilor și a stufărișurilor

Scopul acestei metode este de a identifica speciile de păsări de pe o anumită rază, realizând observații dintr-un punct prestabilit.

Perioada și intervalul orar al observațiilor: 01 mai – 30 iulie, orele 05.00 AM– 09.00 AM.

Protocol 1.1: Evaluarea speciilor *Ixobrychus minutus* și *Botaurus stellaris* în perioada de cuibărit.

Scopul acestei metode este de a identifica din punctul de observații fiecare individ ce utilizează aria studiată, fie el teritorial sau nu. Poziția fiecărui individ s-marcat pe hartă, excluzându-se astfel numărările duble.

Pentru inventarierea perechilor teritoriale în cazul speciilor menționate s-au selectat semi-aleatoriu 20 de puncte de observații la o distanță de minimum 500 m unul de altul. În fiecare punct s-au efectuat observații timp de 20 min. În această perioadă s-au ascultat cântecele speciilor țintă în vederea creșterii gradului de identificare a acestora. Pentru fiecare punct s-au localizat pe hartă a indivizilor observați.

Pentru estimarea perechilor de limicole s-a respectat metoda de mai sus ținându-se seama de următoarele precizări:

- a) două păsări singure la mai puțin de 125 m una de alta reprezintă o pereche;
- b) 3-4 păsări împreună reprezintă 2 perechi;
- c) 1-3 păsări care zboară împreună în/din/prin zonă reprezintă 1-3 perechi;
- d) 5 sau mai multe păsări care rămân în zonă, pe pământ sau zboară în jurul zonei, și dau sunete de alarmă reprezintă 3+ perechi.

Se exclud de la numărătoare:

- a) 5 sau mai multe păsări grupate pe pământ fără sunete de alarmă;
- b) orice pasăre care zboară prin zonă mai mult de 150 m fără să aterizeze - a nu se confunda cu păsările care zboară în jurul zonei scoțând sunete.

În aprecierea numărului de perechi s-a ținut cont de comportamentul indivizilor observați. Comportamentele care indică indivizi cuibăritori includ:



- a) pasărea nu fuge prea departe de observator, se oprește și scoate sunete;
- b) zbor însoțit de cântec, limitat la o zonă restrânsă;
- c) păsări care apără un teritoriu de alte păsări;
- d) elemente ale ritualului nupțial: zboruri acrobatice, zboruri cu cântec, poziții deosebite.

Utilizarea metodei: Această metodă s-a utilizat doar în perioada de cuibărit a speciilor menționate.

Protocol 1.2 Metoda observației din punct fix pentru inventarierea speciilor de păsări răpitoare de zi

Scopul acestei metode este de a identifica din punctul de observații fiecare individ ce utilizează aria studiată, fie el teritorial sau nu. Poziția fiecărui individ se va nota pe hartă.

Două puncte de observații au fost efectuate de către o singură persoană în aceeași zi, dacă au permis condițiile meteorologice. În punctul de observații s-au înregistrat toate speciile de păsări răpitoare de zi ce au fost observate pe parcursul a 3 ore. S-au folosit intervalele orare: 09.00 AM – 12.00 PM, respectiv 15.00 AM – 18.00 PM. Observațiile s-au efectuat doar în condiții meteorologice favorabile. Observațiile au fost oprite dacă:

- a) viteza vântului depășește valoarea 4 pe scara Beaufort;
- b) plouă, exceptând cazurile în care aceasta este de scurta durată;
- c) sunt zile caniculare cu umiditate foarte mare;
- d) vizibilitatea scade sub 2 km.

În cazul în care a fost necesară oprirea observațiilor, datele au fost luate în calcul doar în cazul în care s-au efectuat observații pentru minim 2 ore. În caz contrar, observațiile au fost reluate în alta zi.

Pentru aria de studiu au fost selectate 10 de puncte de observații astfel încât să acoperim întregul sit. Punctele au fost marcate inițial cu ajutorul programelor GIS. Aceste puncte selectate inițial au fost mutate, în timpul deplasărilor în teren, astfel încât vizibilitatea asupra ariei studiate să fie bună.

Protocolul 1.3: Evaluarea populațiilor de paseriforme din aria studiată

Scopul acestei metode este de a evalua populațiile speciilor de talie mică ce utilizează habitatele umede, agricole sau pajiștile din aria studiată.

Această metodă este folosită pentru recensământul păsărilor de talie mică - păsări cântătoare și poate fi aplicată pe orice tip de habitat, exceptând luciul de apă. Punctele de observare sunt distribuite



pe întreaga arie de studiu, distanța dintre două puncte fiind de minim 400 m. Acest traseu alcătuit din puncte a fost parcurs primăvara, între orele 5:00 AM și 10:00 PM, când păsările sunt active și cântă foarte mult. În fiecare punct s-a stat cinci minute, timp în care s-au notat toți indivizii observați sau auziți. Pentru fiecare punct de observații s-au notat păsările pe trei intervale de distanță: 0 – 50 m; 50 – 100 m; 100 – 200 m, insistându-se pe indivizii aflați în primele două intervale de distanță.

Metoda această permite calcularea densităților și a efectivelor ce se află în aria de studiu, pentru toate speciile țintă.

Pentru aria de studiu s-au selectat 30 de puncte de observații.

Protocol 2: Metoda observației pe traseu

Scopul acestei metode este de a localiza speciile de păsări realizând observații mergând pe un traseu prestabilit.

Perioada și intervalul orar al observațiilor: perioada 01 mai – 30 iulie, în intervalul orar 05.00 AM – 12.00 PM.

Protocol 2.1: Estimarea perechilor de rațe - *Anas* sp. și *Aythya* sp., lebede - *Cygnus* sp. și lișiță - *Fullica atra* cuibăritoare.

Scopul aceste metode este de a identifica toate perechile teritoriale din speciile menționate.

S-au parcurs trasee prestabilite care străbat toate habitatele caracteristice zonelor umede luate în studiu - mlaștini, pășuni umede, malurile apelor. Ruta selectată a asigurat o vizibilitate cât mai bună asupra corpurilor de apă - de exemplu diguri pe marginea canalelor.

La fiecare ieșire s-a folosit același traseu cu mențiunea că, dacă vizibilitatea nu va fi perturbată de poziția soarelui, se va parcurge în sens invers în cazul celei de a doua ieșiri, față de prima și celei de a patra ieșiri, față de a treia.

Se va estima numărul de perechi astfel:

- a) mascul plus femela reprezintă o pereche;
- b) un singur mascul reprezintă o pereche;
- c) masculi în grupuri de 2-4, 2- 4 masculi reprezintă 2-4 perechi;
- d) grupuri mici de masculi urmărind o femelă, 2-4 masculi și o femelă reprezintă 2-4 perechi;
- e) femelele singure se vor contoriza ca pereche doar dacă numărul total de femele observate în pătrat este mai mare ca numărul total de masculi;
- f) femela cu boboci reprezintă o pereche.

S-au exclus din numărarea ca perechi/grupurile mai mari de 5 păsări deoarece se presupune ca



acele grupuri nu sunt cuibăritoare. Pentru fiecare vizită s-a calculat numărul total de perechi.

#### Protocolul 2.2: Inventarierea speciilor de păsări în perioada de migrație

Scopul acestei metode este de a identifica toți indivizii ce aparțin speciilor de păsări țintă.

Observațiile s-au realizat în perioada 15 august – 30 octombrie, pentru migrația de toamnă, respectiv 01 martie – 15 mai, pentru migrația de primăvară. Observațiile au fost realizate în intervalul orar 08.00 AM – 16.00 PM.

Pentru a surprinde întreg spectrul de migratori observațiile s-au desfășurat în perioadele august – octombrie, pentru migrația de toamnă, respectiv martie – mai, pentru migrația de primăvară, odată la două săptămâni. Pe durata acestor observații s-au acoperit integral habitatele acvatice. Având în vedere faptul că situl este format din două lacuri, observațiile s-au desfășurat pe durata unei singure zile, astfel încât să se elimine numărările duble. Metoda utilizată este cea a acoperirii integrale a ariei de studiu, numărându-se toate speciile de păsări identificate vizual sau auditiv.

#### Protocolul 2.3: Inventarierea speciilor de păsări în perioada de iernare

Scopul acestei metode este de a identifica toți indivizii ce aparțin speciilor de păsări țintă.

Observațiile s-au realizat în perioada 01 noiembrie – 28 februarie, în intervalul orar 08.00 AM – 16.00 PM.

Pentru a identifica speciile de păsări și numărul de exemplare ce utilizează acest sit în perioada de iarnă s-au desfășurat deplasări lunare în perioada noiembrie – februarie pe durata cărora s-a acoperit întreg situl și s-au numărat toate speciile de păsări observate sau auzite. Observațiile s-au efectuat cu binocluri și lunete în vederea unei identificări corecte a speciilor prezente.

#### Protocolul 3: Identificarea și evaluarea coloniilor de păsări

Scopul acestei metode este de a localiza și evalua toate coloniile de păsări acvatice din aria studiată.

Perioada și intervalul orar al observațiilor:

Observațiile s-au realizat în perioada 01 mai – 30 iulie, în intervalul orar 05.00 AM– 12.00 PM.

#### Protocolul 3.1: Identificarea și evaluarea coloniilor de chirighițe - *Chlidonias* sp.

Scopul acestei metode este de a localiza și evalua coloniile de chirighițe aflate în aria studiată.

S-a efectuat câte o vizită lunar, pentru o perioadă de mai multe zile, din mijlocul lui mai până la mijlocul lui iulie pentru speciile de *Chlidonias*.



Când se va face numărătoare dintr-un punct cu vizibilitate, observatorul s-a asigurat că poziționarea nu cauzează deranj. Aceste specii nu trebuie deranjate de pe cuib în condiții de ploaie sau vânt.

Această metodă este indicată acolo unde întreaga colonie poate fi observată dintr-un punct cu vizibilitate, fără deranjarea cuiburilor. S-a estimat întinderea coloniei s-a ales punctul cu cea mai bună vizibilitate. Creșterea vegetației poate ascunde zone care erau vizibile la ieșirile anterioare. Numărătoarea în prima parte a lunii iunie este preferabilă dacă se poate efectua, dar numărătoarea cuiburilor aparent ocupate poate fi făcută până la începutul lui iulie. Numărați perechile care aparent incubează. Cu puțină practică, perechile care incubează pot fi separate față de cele care se odihnesc, prin postură. O pasăre care incubează este parțial ascunsă, pentru că stă pe ouă, iar coada va fi orientată ușor în sus. O pasăre care nu incubează va avea o postură ușor diferită, pentru că nu stă în adâncitura cuibului. Păsările care se odihnesc tind a fi mai vizibile, iar coda este aparent la un unghi mai deschis decât în cazul exemplarelor care stau în cuib. În cazul în care cuiburile sunt mai distanțate, este posibil a fi identificare exemplarele care aparțin aceleiași perechi - o pasăre pe cuib, una în apropiere. Dacă cuibul sau pontele sunt vizibile, se înregistrează numărătoarea acestora. Dacă colonia este mare sau complexă, atunci este nevoie de mai multe puncte de observație, cu vizibilitate. Se va avea grijă la dubla numărătoare sau la zonele ascunse care pot fi trecute cu vederea. Dacă o mică porțiune, <20%, din colonie este ascunsă, vom încerca să evaluăm acea parte, minim - maxim, bazat pe densitatea observată în restul coloniei.

La estimări s-au utilizat metodele de mai jos:

- a) numărare la sol a cuiburilor aparent ocupate, care au ouă sau materiale folosite la construirea cuibului. Această metodă poate cauza deranj mare dacă observatorul petrece mai mult de 20 de minute la colonie. Este necesară reducerea timpului cât mai mult posibil;
- b) numărătoare rapidă a adulților speriați din colonie, care zboară. Această metodă permite numărarea în zonele cu vizibilitate dificilă sau teren inaccesibilă, dar este foarte deranjantă pentru colonie. Utilizarea acestei metode trebuie este indicată doar acolo unde alte metode nu pot fi folosite. La coloniile cu mai mult de o specie această metodă este greu de aplicat - mai ales în cazul speciilor foarte asemănătoare.



**REGULAMENTUL SITULUI NATURA 2000 ROSPA0110 ACUMULĂRILE  
ROGOJEȘTI-BUCECEA**



## CAPITOLUL I. CATEGORIA, ÎNFIINȚAREA, SCOPUL, LIMITELE

Art. 1 Aria de protecție specială avifaunistică ROSPA0110 Acumulările Rogojești-Bucecea, denumită în continuare Sit, este parte a rețelei Natura 2000.

Art. 2 Aria de protecție specială avifaunistică ROSPA0110 Acumulările Rogojești-Bucecea a fost desemnată prin Hotărârea Guvernului nr. 1284/2007 privind declararea ariilor de protecție specială avifaunistică ca parte integrantă a rețelei ecologice europene Natura 2000 în România, cu modificările și completările ulterioare, fiind arie naturală protejată de interes comunitar - sit Natura 2000.

Art. 3 Din punct de vedere administrativ, Situl face parte din Regiunea de Dezvoltare 1 Nord - Est, județele Suceava și Botoșani, UAT-urile: Mihăileni, Grămești, Vîrfu Cîmpului, Adâncata și Zvoriștea.

Art. 4 În momentul elaborării regulamentului Situl nu este atribuit în custodie. Competența privind managementul ariei naturale protejate, conform Deciziei Președintelui Agenției Naționale pentru Protecția Mediului nr. 193/2013 revine de Agenției pentru Protecția Mediului Botoșani, până la atribuirea ei în custodie.

Art. 5 Scopul pentru care acest Sit a fost desemnat îl constituie conservarea speciilor de păsări existente în perimetrul său și a habitatelor specifice ale acestora, restabilirea/menținerea statutului favorabil de conservare a acelor specii de păsări pentru protecția și conservarea cărora a fost desemnat Situl, respectiv a speciilor de păsări care, pe baza datelor colectate după desemnarea Sitului, urmează să fie introduse pe lista de specii care necesită protecție în Sit, precum și excluderea și prevenirea activităților de exploatare sau utilizare a resurselor naturale, care contravin obiectivelor de conservare.

Art. 6 Suprafața totală a Sitului este de 2106 ha, fiind împărțit în două arii diferite, numite în continuare: Acumularea Rogojești și Acumularea Bucecea.

Art. 7 Limitele Sitului au fost stabilite în Hotărârea Guvernului nr. 1284/2007, cu modificările și completările ulterioare și se pun la dispoziție de către autoritatea publică centrală pentru protecția mediului prin intermediul propriei pagini web.

Art. 8 Responsabilitatea administrării sitului revine Custodelui. În acest scop Custodele:

- a) își însușește Planul de management prin care se realizează gospodărirea sitului;
- b) urmărește respectarea Planului de management;
- c) organizează și desfășoară activități specifice și supraveghează toate activitățile care



desfășoară pe teritoriul sitului, astfel încât să se asigure îndeplinirea obiectivelor de management ale Sitului, în conformitate cu obiectivele de arie naturală de protecție specială avifaunistică stabilite prin Ordonanța de urgență a Guvernului nr. 57/2007 privind regimul ariilor naturale protejate, conservarea habitatelor naturale, a florei și faunei sălbatice, aprobată cu modificări și completată prin Legea nr. 49/2011, cu modificările și completările ulterioare.

Art. 9 Activitățile Custodelui legate de conservarea biodiversității pot fi realizate în colaborare cu instituții științifice și de învățământ, ONG-uri de specialitate și consultanți științifici.

Art. 10 Participarea factorilor interesați la managementul sitului se asigură prin organizarea, de către Custode, a unor întâlniri cu reprezentanții autorităților interesate, dezbateri publice cu membrii comunităților locale, întâlniri cu operatorii economici interesați.

Art. 11 Zonarea nu este necesară, dat fiind dimensiunea relativ mică a Sitului și diversitatea redusă a tipurilor de habitate.

## **CAPITOLUL II. REGLEMENTAREA ACTIVITĂȚILOR PE TERITORIUL ARIEI PROTEJATE**

### **Accesul și circulația în sit**

Art. 12 Accesul/vizitarea sitului se face solitar sau în grupuri de maxim 30 persoane.

Art. 13 Este interzis accesul și circulația cu mijloace motorizate în arie, în afara drumurilor publice.

Art. 14 (1) Circulația cu mijloace motorizate pe drumurile de exploatare agricolă și piscicolă este permisă numai proprietarilor/administratorilor sau persoanelor responsabile cu paza acestor terenuri, cu excepția: drumului amenajat pe digurile estic și sud-vestic, în cazul Acumulării Rogojești și a drumului amenajat pe digurile sud-estic și sud-vestic în cazul Acumulării Bucecea, unde circulația publică este permisă.

(2) La intrarea drumurilor de exploatare în Sit, administratorii acestora vor monta panouri cu inscripția „ROSPA0110 Acumulările Rogojești-Bucecea, arie naturală protejată de interes european, sit Natura 2000” și „Drum închis circulației publice, cu excepția deținătorilor de terenuri”.

Art. 15 Se interzice practicarea de sporturi cu mijloace motorizate în sit.

Art. 16 (1) Este interzisă circulația cu ambarcațiuni de orice fel, pe tot parcursul anului





în habitatele acvatice, de asemenea, se interzice circulația ambarcațiunilor cu motor în interiorul sitului.

(2) Prin excepție, accesul cu ambarcațiuni este permis:

- a) personalului angajat al firmei care administrează acumulările;
- b) personalului Custodelui.

Art. 17 Sunt interzise scăldatul persoanelor și animalelor în habitatele acvatice din interiorul Sitului.

Art. 18 Este interzisă circulația în zona vegetației emerse formate din stufăriș, păpuriș, rogozuri și alte plante și culcarea acestora în vederea realizării de cărări, cu excepția accesului proprietarilor și pazei Sitului.

Realizarea lucrărilor de întreținere, reparații, mentenanță a echipamentelor și de exploatare a acumulărilor Rogojești

Art. 19 Lucrările de întreținere, reparații, mentenanța echipamentelor hidromecanice și electrice din perimetrul Sitului se pot desfășura în conformitate cu Planul de Management al Spațiului Hidrografic Siret și cu acordul custodelui. Având în vedere importanța economică și socială a acestor lucrări se poate stabili un protocol de colaborare între custode și Administrația Bazinală de Apă Siret în vederea derulării lucrărilor de întreținere, reparații, mentenanța echipamentelor hidromecanice și electrice din perimetrul Sitului în condiții ce nu vor afecta populațiile speciilor de păsări pentru care a fost desemnat Situl.

Art. 20 (1) În situații deosebite în care este necesară exploatarea acumulărilor respectiv: golirea lacului de acumulare în cazurile de pericol de avarie a barajului și/sau a instalațiilor și echipamentelor aferente, ca urmare a viiturilor, seismelor, producerii de infiltrații puternice de apă, alunecări de teren; golirea la cote situate sub nivelul minim de exploatare în vederea efectuării unor lucrări de revizie, reparații la echipamentul hidromecanic sau lucrări de punere în siguranță a barajului; golirea totală a lacului de acumulare; efectuarea probelor și reparațiilor la construcțiile și instalațiile hidrotehnice care pot conduce la modificarea capacității decărcătorilor sau la modificarea condițiilor de asigurare a debitelor pentru folosințe; depășirea pragurilor critice ale AMC; aplicarea restricțiilor de livrare a debitelor la perioadele de ape mici și deficitare; orice alt eveniment care periclitizează siguranța în exploatare a barajului, aceste activități vor fi realizate cu respectarea strictă a legislației în vigoare ținându-se cont și de statutul de arie protejată de interes comunitar a ROSPA 0110 Acumulările Rogojești - Bucece



(2) Custodele ariei protejate va supraveghea, în colaborare cu instituțiile abilitate, modul de desfășurare al acestor activități astfel încât acestea să se realizeze conform avizelor/autorizațiilor cu un impact cât mai redus asupra speciilor de păsări care fac obiectul protejării acestei zone.

#### Activități de silvicultură, vânătoare și pescuit

Art. 21 Este interzisă plantarea de specii de arbori sau arbuști ce nu fac parte din flora spontană în Sit.

Art. 22 Se interzice tăierea vegetației lemnoase - arbori și arbuști, fără aprobarea prealabilă a Custodelui.

Art. 23 (1) Este interzisă vânătoarea pe teritoriul sitului și accesul în sit cu arme de foc de orice fel.

(2) În vederea conservării speciilor de interes cinegetic, gestionarii fondurilor de vânătoare a căror suprafață se suprapune parțial suprafeței sitului, vor delimita zonele de liniște a faunei cinegetice - zone în care exercitarea vânătorii este interzisă, astfel încât să fie constituite în suprafața sitului.

(3) Pe fondurile de vânătoare care se suprapun parțial suprafeței sitului, cotele de recoltă aprobate se realizează pe suprafețele din afara sitului.

(4) Fac excepție situațiile bine justificate, când apare necesitatea combaterii dăunătorilor cu păr și pene sau menținerii echilibrului ecologic cu respectarea legislației în vigoare.

Art. 24 (1) Este interzisă popularea Sitului cu specii de animale exotice.

(2) Se interzice popularea cu specii de interes cinegetic exotice a fondurilor de vânătoare din cuprinsul sitului. Orice activitate de populare cu specii de faună de interes cinegetic se va face cu aprobarea prealabilă a Custodelui.

Art. 25 (1) Pentru speciile de animale sălbatice terestre, acvatice și subterane de interes comunitar și care se află sub regim strict de protecție, inclusiv cele prevăzute în anexele din Ordonanța de urgență a Guvernului nr. 57/2007, aprobată cu modificări și completări prin Legea nr. 49/2011, cu modificările și completările ulterioare, precum și speciile incluse în lista roșie națională, sunt interzise:

a) orice formă de recoltare, capturare, ucidere, distrugere sau vătămare;

b) perturbarea intenționată în cursul perioadei de reproducere, de creștere, de hibernare și de



migrație;

c) distrugerea și/sau culegerea cuiburilor și ouălor din natură;

d) deteriorarea și/sau distrugerea locurilor de reproducere sau odihnă;

e) deținerea, transportul, comerțul sau schimburile în orice scop fără autorizația autorității de mediu competente.

(2) Faptele ilegale din domeniile vânătorii și pescuitului pot fi constatate și sancționate de personalul Custodelui și al celorlalte organe ale statului cu atribuții în perimetrul sitului, aceștia fiind împuterniciți în acest sens.

Art. 26 Acțiunile de gospodărire și monitorizare a faunei de interes cinegetic, cele de protecția fondului piscicol și de pescuit de pe toată suprafața sitului se organizează în comun de către personalul de specialitate al deținătorilor legali și Custodele sitului.

Art. 27 Pescuitul sportiv este interzis din și cu barca, indiferent de tipul ambarcațiunii.

Art. 28 Pescuitul sportiv este permis doar pe malurile Acumulărilor Rogojești și Bucecea.

Art. 29 Este interzisă furajarea peștilor în incinta Acumulării Rogojești din bărci cu motor ce depășesc 6 cai putere, ce pot produce valuri.

Art. 30 Este interzisă folosirea în tehnologia piscicolă a ierbicidelor, insecticidelor sau îngrășămintelor artificiale care pot cauza perturbări ale biocenozelor, fără a respecta normele din legislația în vigoare.

#### Gospodărirea și exploatarea pajiștilor

Art. 31 (1) Se interzice schimbarea folosinței pajiștilor - pășunilor și fânețelor. Vor fi folosite ca terenuri arabile doar terenurile, care până la intrarea în vigoare a prezentului regulament au fost folosite ca atare.

(2) Plantarea de arbori pe pajiști se va face numai cu specii autohtone, locale și doar sub stricta îndrumare a Custodelui.

Art. 32 (1) Utilizarea pajiștilor de pe teritoriul ariei protejate este permisă doar în condițiile prevăzute în prezentul Regulament, pe baza unui contract încheiat cu administratorul legal al pășunii și avizat de Custodele Sitului.

(2) Amplasarea de stâne și locuri de târlire se face doar pe terenurile agricole sau în zonele construite și doar cu avizul Custodelui.

Art. 33 (1) Gospodărirea pajiștilor se supune următoarelor reglementări:



- a) îngrășămintele naturale, gunoi de grajd, compost, pot fi aplicate până la echivalentul a maxim 30 kgN/ha numai în perioadele fără îngheț și după retragerea apelor de primăvară;
- b) se interzice folosirea mustului de gunoi de grajd;
- c) cositul se va realiza de la interiorul spre exteriorul parcelei;
- d) la marginea fiecărei parcele se va menține o bandă necosită sau nepășunată lată de 3 m;
- e) masa vegetală cosită trebuie strânsă în maxim două săptămâni de la efectuarea cositului;
- f) se vor îndepărta speciile de plante exotice invazive;
- g) se vor păstra arborii solitari sau pâlcurile de arbori existenți, plantațiile proaspete de arbori, respectiv aliniamentele de arbori și arbuști de la marginea parcelelor;
- h) îndepărtarea tufărișului se va realiza în perioada 1 august - 28 februarie, cu menținerea pe suprafețe a minim 5%, până la maxim 10% tufăriș;
- i) în cazul parcelelor învecinate, cositul pe acestea se va efectua în zile diferite,
- j) speciile de animale care pot pășuna sunt: bovine, ovine, capre, cai;
- k) încărcătura maximă permisă a pășunilor va fi aprobată de către Custode.

(2) Privind gestionarea pajiștilor, se interzice:

- a) discuirea, scarificarea pajiștilor;
- b) construirea altor clădiri sau construcții, decât adăposturi necesare animalelor și personalului însoțitor, cu aprobarea prealabilă a Custodelui;
- c) folosirea îngrășămintelor chimice, amendamente și substanțe de protecție a plantelor pe pajiști;
- d) aplicarea îngrășămintelor naturale, gunoi de grajd, compost, pe pajiști peste echivalentul a maxim 30 kgN/ha, respectiv în perioadele de îngheț și înaintea retragerea apelor de primăvară;
- e) folosirea mustului de gunoi de grajd ca îngrășămintă;
- g) folosirea utilajelor de cosit rotativ;
- h) pășunarea pajiștilor inundate mai devreme de două săptămâni de la retragerea apelor;
- i) ținerea mai mult de doi câini însoțitori/de pază pe turmă și/sau cireadă de animale;
- j) afectarea regimului hidrologic al pajiștilor prin drenare, desecare;
- k) realizarea însămânțărilor de suprafață sau supraînsămânțări. Se pot face însămânțări cu specii din flora locală doar în cazurile când anumite porțiuni de pajiște se degradează sau sunt afectate accidental.

Art. 34 Custodele monitorizează activitatea de pășunat în sit pentru stabilirea impactului acestei activități asupra florei și faunei din sit și pentru stabilirea unor eventuale restricții în zonele afectate.



Art. 35 Transformarea în terenuri cultivate a fânețelor/pajiștilor existente la data intrării în vigoare a prezentului regulament este interzisă.

Art. 36 Se vor menține în terenurile deschise pâlcurile de arbuști formate din păducel - *Crataegus monogyna*, porumbar - *Prunus spinosa* și alte specii lemnoase.

Art. 37 Este interzisă incendierea vegetației.

Art. 38 Fiecare turmă/cireadă va avea maximum doi câini însoțitori/de pază, care vor purta jujeu la gât.

#### Cultivarea terenurilor arabile

Art. 39 Pe teritoriul sitului este permisă numai cultivarea terenurilor arabile care până la intrarea în vigoare a prezentului regulament au fost folosite ca atare.

Art. 40 Este interzisă cultivarea sub orice formă a organismelor modificate genetic sau a speciilor exotice pe întreg teritoriul sitului și la o distanță de minim 15 km de la limitele acestuia.

Art. 41 (1) Cultivarea terenurilor arabile se supune următoarelor reglementări:

- a) se vor îndepărta speciile de plante exotice invazive;
- b) se vor păstra arborii solitari, pâlcurile de arbori existenți, respectiv aliniamentele de arbori și arbuști de la marginea parcelelor;

(2) Privind gestionarea terenurilor arabile, se interzice:

- a) construirea clădirilor fără aprobarea Custodelui Ariei;
- b) să fie folosite îngrășăminte chimice, amendamente și substanțe de protecție a plantelor, fertilizanților și pesticidelor în zonele agricole învecinate acumulărilor;
- c) folosirea mustului de gunoi de grajd ca îngrășămintă;
- d) incendierea vegetației și a resturilor vegetale.

Art. 42 Se interzice aplicarea de insecticide pe terenurile cultivate, în afara celor omologate și în dozele legale.

#### Construcții

Art. 43 Este interzisă realizarea oricăror tipuri de construcții în perimetrul Sitului, cu excepția celor destinate exclusiv: administrării sau cercetării ariei; asigurării siguranței naționale, asigurării și securității sănătății oamenilor, prevenirii unor calamități naturale și de



importanță publică majoră, precum și a lucrărilor cuprinse în ar. 19 și 20.

Art. 44 Orice dezvoltare imobiliară sau investiție în imediata vecinătate a Sitului se va face doar după efectuarea evaluării impactului asupra mediului, conform legislației în vigoare, cu accent pe impactul asupra speciilor de păsări de interes comunitar. Aceste documentații necesită, obligatoriu avizul custodelui.

Art. 45 Construirea de noi drumuri sau poduri în Sit este interzisă.

Art. 46 Realizarea de construcții noi cu scop științific, adăposturi necesare administrării și gospodăririi sitului este permisă numai cu avizul Custodelui.

#### Turism, reguli de vizitare

Art. 47 În sit sunt permise activități de turism și de educație ecologică, cu respectarea regulilor de vizitare, potrivit prezentului Regulament.

Art. 48 (1) Privind camparea pe teritoriul sitului, se interzice:

- a) camparea în afara locurilor amenajate și marcate în acest sens, avizate de Custodele Sitului;
- b) săparea șanțurilor în jurul corturilor;

(2) În locurile de campare se poate încasa tarif de campare de către deținătorii legali ai terenului în cazul în care se asigură condiții minime de campare. Acest tarif se aduce la cunoștința Custodelui și se afișează obligatoriu în apropierea locului de campare de către cei ce îl încasează.

Art. 49 Organizarea de competiții, manifestări de grup de orice fel, cursuri sau tabere care presupun accesul pe teren în perimetrul sitului, se face numai cu avizul Custodelui.

Art. 50 Deșeurile rezultate din activitățile de turism și/sau vizitare a sitului se evacuează de pe teritoriul acesteia, urmând a fi depuse la stațiile sau punctele de colectare autorizate.

Art. 51 Accesul câinilor în sit este permis doar în condițiile în care câinii sunt ținuti permanent în lesă. Pentru fiecare câine stăpânii trebuie să prezinte toate actele de dovadă a vaccinării. Patrurile organizate cu scop de pază pot utiliza în acțiunile lor câini utilitari. De la acest articol fac excepție câinii însoțitori/de pază de turmă și/sau cireadă de animale, care sunt obligați să poarte jujeu care îndeplinește cerințele specificate în legile din domeniu.

Art. 52 Perturbarea liniștii în sit prin orice fel de mijloace - strigăte, pocnitori, folosirea de echipamente audio, reflectoare, este strict interzisă.

Art. 53 Scăldatul în acumulări este interzis.

Art. 54 (1) Focurile de tabără sunt permise doar în vetrele special amenajate în acest



scop în perimetrele permise pentru campare, cu lemn de foc asigurat de administratorii locului de campare sau prin utilizarea lemnului adus de turiști.

(2) Se vor respecta normele de prevenire și stingere a incendiilor.

(3) Se interzice adunatul și defrișarea vegetației lemnoase de orice fel, respectiv al stufului, pentru facerea focului.

Art. 55 Este interzisă degradarea sau extragerea panourilor și a celorlalte inscripții ale Sitului.

Art. 56 Este interzis spălatul de autoturisme, rufe și utilizarea detergenților în apele Sitului.

### Cercetare științifică

Art. 57 Cercetarea științifică în sit va fi orientată spre realizarea scopului primordial, cel de conservare a biodiversității de pe teritoriul sitului.

Art. 58 În baza rezultatelor temelor de cercetare desfășurate în sit, Custodele propune măsurile de conservare ce se impun pentru realizarea obiectivelor sitului.


Art. 59 Activitatea de cercetare științifică pe teritoriul sitului se desfășoară cu avizul Custodelui, care sprijină logistic, la solicitare și în măsura posibilităților, activitatea de cercetare. La finalizarea cercetărilor titularii temelor de cercetare vor pune la dispoziția Custodelui un raport de cercetare.

Art. 60 Persoanele fizice sau juridice, care obțin acordul Custodelui pentru activități de cercetare au obligația să nu modifice sau deterioreze habitatele, flora, fauna sau să aducă prejudicii proprietarilor/administratorilor terenurilor.

Art. 61 În cazul subiectelor de cercetare care necesită date/informații privind situl, furnizate de Custode, se va încheia un contract cu cei care derulează tema, contract care să asigure accesul Custodelui la rezultate în vederea utilizării lor în activitatea de management a sitului. Clauzele contractului se stabilesc de comun acord de către părți. Dreptul asupra utilizării rezultatelor se stabilește prin contract.

Art. 62 Capturarea păsărilor în scop științific se poate efectua doar cu acordul Custodelui. Capturarea speciilor de păsări se poate face de către persoane autorizate conform legislației în vigoare. Exemplarele capturate trebuie eliberate după ce s-au înregistrat datele necesare.

Art. 63 Custodele sitului are obligația de a alimenta bazele de date deținute de



autoritățile pentru protecția mediului în vederea îmbunătățirii sistemului suport de asistare a deciziilor în domeniul ariilor naturale protejate și de raportare la instituțiile naționale și internaționale.

## Protecția mediului

Art. 64 Este interzisă modificarea structurii lacului de acumulare, cu excepția situațiilor prevăzute în art. 19 și art. 20.

Art. 65 Sunt interzise lucrările de exploatare a agregatelor minerale - pietriș, nisip de pe toată lungimea din interiorul Acumulării Rogojești și a Acumulării Bucecea, cu excepția situațiilor prevăzute în art. 19 și art. 20.

Art. 66 Este interzisă orice activitate de săpare și extracție de pământ, nisip în incinta ariei, cu excepția celor destinate reconstrucției ecologice/creării de noi zone umede. Pot fi efectuate lucrări de decolmatare în incinta Acumulării Rogojești fără a afecta suprafețele cu vegetație emersă formată din stuf, papură, rogozuri și alte plante, cu excepția situațiilor prevăzute în art. 19 și art. 20.

Art. 67 În perimetrul Sitului este interzisă depozitarea oricăror tipuri de deșeuri în locuri neamenajate.

Art. 68 Proprietarii și administratorii terenurilor sunt responsabili de starea de curățenie a acestora.

Art. 69 Este interzisă distrugerea sau degradarea voită sau involuntară, prin orice mijloace, a habitatelor formate din stuf, papură, rogozuri sau alte plante emerse, precum și a arborilor sau arbuștilor din habitatele forestiere, cu excepția situațiilor prevăzute în art. 19 și art. 20.

Art. 70 Pentru toate speciile de păsări sunt interzise:

- a) uciderea sau capturarea intenționată, indiferent de metoda utilizată;
- b) deteriorarea, distrugerea și/sau culegerea intenționată a cuiburilor și/sau ouălor din natură;
- c) culegerea ouălor din natură și păstrarea acestora, chiar dacă sunt goale;
- d) perturbarea intenționată, în special în cursul perioadei de reproducere sau de maturizare;
- e) deținerea exemplarelor din speciile pentru care sunt interzise vânarea și capturarea;
- f) vânzarea, deținerea și/sau transportul în scopul vânzării și oferirii spre vânzare a acestora în stare vie ori moartă sau a oricăror părți ori produse provenite de la acestea, ușor de identificat

Art. 71 Este interzisă evacuarea dejecțiilor sau ale altor deșeuri provenite din orice





activitate în Sit, cu excepția gunoierului de grajd utilizat în tehnologia piscicolă.

### Finanțarea activităților

Art. 72 Finanțarea activităților Custodelui se poate face prin fonduri provenite din:

- a) bugetul de stat sau al autorităților publice;
- b) activități proprii, din sistemul de tarifare și amenzi a Custodelui;
- c) proiecte de finanțare elaborate de Custode sau în colaborare cu alte organizații/instituții ce sunt d) finanțate prin programe locale, naționale sau internaționale;
- e) subvenții, donații, sponsorizări.

### Procedura de emitere a avizelor și adeverințelor

Art. 73 Toate activitățile, proiectele, planurile și programele, care vizează situl sau obiective din și din vecinătatea sitului se supun avizării Custodelui în conformitate cu prevederile art. 35 și Anexa 9 a Ordinului ministrului mediului și schimbărilor climatice nr. 1052/2014 privind aprobarea Metodologiei de atribuire în administrare și custodie a ariilor naturale protejate, cu modificările ulterioare.

Art. 74 În baza prevederilor art. 76, custodele ariei naturale protejate emite avize care conțin principalele motive și considerente care au stat la baza deciziei de emitere a avizului favorabil/nefavorabil al administratorilor/custozilor ariilor naturale protejate.

Art. 75 În afara avizului descris mai sus Custodele mai poate emite adeverințe necesare proprietarilor/deținătorilor de terenuri pentru a beneficia de facilități prevăzute de actele normative în vigoare pentru terenurile din arii naturale protejate.

Art. 76 Emiterea adeverințelor se realizează pe baza următoarelor documente:

- a) cerere scrisă din partea titularului/beneficiarului său a reprezentantului acestuia;
- b) plan de încadrare în zonă și plan de amplasament cu limitele sitului, cu precizarea coordonatelor geografice de tip STEREO 70 ale amplasamentului. Aceste coordonate vor fi prezentate sub formă de vector în format digital cu referință geografică, în sistem de proiecție națională Stereo 1970, sau ca un tabel în format electronic conținând coordonatele conturului - X, Y - în sistem de proiecție națională Stereo 1970;
- c) extras de carte funciară în original sau copie certificată de conformitate cu originalul, valabilă la momentul depunerii cererii, precum și alte acte care dovedesc că titularul



deținătorul legal al terenului pe care dorește realizarea activităților/proiectelor/planurilor/programeelor;

d) copie certificată de conformitate cu originalul după cartea de identitate a titularului, dacă acesta este persoană fizică sau copie certificată de conformitate cu originalul după codul unic de înregistrare a titularului, dacă acesta este persoană juridică.

e) dovada achitării tarifului de emiteră a adeverinței stabilit.

### CAPITOLUL III. SANCTIUNI

Art. 77 Pentru realizarea acțiunilor de control și aplicare a sancțiunilor se va respecta procedura prevăzută la art. 28 și art. 31 din Ordinul ministrului mediului și schimbărilor climatice nr. 1052/2014, cu modificările ulterioare .

Art. 78 Încălcarea dispozițiilor prezentului Regulament atrage după caz, răspunderea contravențională, penală, materială sau civilă, conform legislației în vigoare, atât de către persoane fizice cât și juridice.

Art. 79 Încălcarea prevederilor din prezentul regulament constituie contravenție dacă faptele nu au fost săvârșite astfel încât potrivit legii penale, să constituie infracțiuni.

Art. 80 Indiferent de natura răspunderii, urmările prejudiciilor aduse mediului prin încălcarea prezentului Regulament vor fi înlăturate de făptaș, indiferent de culpă, restabilind condițiile anterioare producerii prejudiciului. Costurile pentru repararea prejudiciului vor fi suportate de autorul prejudiciului, în conformitate cu principiul „poluatorul plătește”.

Art. 81 (1) Încălcarea prevederilor legale, altele decât cele sancționate conform cu legislația specifică privind protecția mediului, respectiv privind regimul ariilor naturale protejate, se sancționează potrivit dispozițiilor legale în vigoare, de către persoanele împuternicite prin alte acte normative specifice.

(2) Sancțiunile stabilite pentru încălcarea prezentului Regulament se pot aplica atât persoanelor fizice cât și persoanelor juridice.

Art. 82 Cuantumul amenzilor este stabilit de legislația specifică privind protecția mediului și a regimului ariilor naturale protejate, precum și a altor reglementări.

(2) Dispozițiile referitoare la alin .(1) se completează cu prevederile Ordonanței Guvernului nr. 2/2001 privind regimul juridic al contravențiilor, aprobată cu modificări și completări prin Legea nr. 180/2002, cu modificările și completările ulterioare.

Art. 84 Aplicarea prevederilor prezentului Regulament se face de către Custode



către personalul organelor competente în acest sens.

Art. 85 Actele de constatare a contravențiilor întocmite de agenții constatatori sunt acte procedurale, potrivit reglementărilor legale, cu toate efectele prevăzute de legislația în vigoare.

#### CAPITOLUL IV. DISPOZIȚII FINALE

Art. 86 Personalul Custodelui, împuternicit cu legitimație de control, are dreptul de acces nelimitat pe terenurile din cuprinsul Ariei, indiferent de forma de proprietate.

Art. 87 Orice persoană fizică sau juridică ce deține proprietăți în cadrul sitului sau care se află în perimetrul acestuia are obligația de a furniza informațiile sau datele solicitate de Custode, în vederea unui management eficient al Sitului.

Art. 88 Acordarea de compensații proprietarilor sau concesionarilor terenurilor din aria naturala protejată, supuse unor restricții de utilizare, se realizează în conformitate cu prevederile legale în vigoare.

Art. 89 Orice persoană fizică sau juridică ce deține proprietăți în cadrul sitului sau care se află în perimetrul acestuia are obligația să asiste personalul Custodelui în activitatea de verificare și control și de a facilita controlul activităților ai căror titulari sunt, precum și prelevarea de probe.

Art. 90 Orice persoană fizică sau juridică ce se află în perimetrul sitului are obligația să se legitimeze la solicitarea expresă a personalului de control al Custodelui.

Art. 91 Custodele sitului are obligația să prezinte anual la autoritatea competentă pentru protecția mediului în raport corect și complet privind starea ariei naturale protejate, modul de gestionare a eventualelor probleme apărute și acțiunile întreprinse în baza Planului de management, precum și situația realizării obligațiilor asumate în convenția de custodie.

Art. 92 În cazul producerii de fenomene de forță majoră, precum inundații, incendii, calamități, epizootii, focare de infecții, și altele asemenea, instituțiile abilitate intervin conform prevederilor legale, cu obligativitatea înștiințării Custodelui, care va participa la acțiunile de alertare și mobilizare în vederea prevenirii și eliminării efectelor unor asemenea evenimente.

Art. 93 În conformitate cu prevederile Legii nr. 350/2001 privind amenajarea teritoriului și urbanismul, cu modificările și completările ulterioare, după aprobarea regulamentului, vor fi informate autoritățile administrației publice locale competente asupra obligativității actualizării documentațiilor de amenajarea teritoriului și urbanism, prin integrarea prevederilor referitoare la situl ROSPA0110. Acumulările Rogojești-Bucecea în cuprinsul acestor documentații,



obligativitatea acestor demersuri revine administrației publice locale.

Art. 93 Administratorul ariei protejate avizează documentația de amenajare a teritoriului și de urbanism, în care sunt incluse limitele sitului.

Art. 94 Prezentul Regulament poate fi modificat de către autoritatea competentă pentru protecția mediului, la propunerea custodelui.

